



Зарегистрировано
в ОГКУ «Институт
муниципальной правовой
информации имени
М.М. Сперанского»
от 12.09.2024 № 03-1208/24

МИНИСТЕРСТВО ПРИРОДНЫХ РЕСУРСОВ И ЭКОЛОГИИ
ИРКУТСКОЙ ОБЛАСТИ

П Р И К А З

«17» сентября 2024 года

66-61-мпр

Иркутск

Об установлении зоны санитарной охраны водозабора поверхностных вод, расположенного в г. Байкальске Слюдянского района

В соответствии со статьей 18 Федерального закона от 30 марта 1999 года № 52-ФЗ «О санитарно-эпидемиологическом благополучии населения», статьей 106 Земельного кодекса Российской Федерации от 25 октября 2001 года № 136-ФЗ, пунктом 1 постановления Правительства Иркутской области от 12 ноября 2018 года № 822-пп «Об уполномоченном исполнительном органе государственной власти Иркутской области и признании утратившими силу отдельных нормативных правовых актов Иркутской области», Положением о министерстве природных ресурсов и экологии Иркутской области, утвержденным постановлением Правительства Иркутской области от 29 декабря 2009 года № 392/171-пп, учитывая санитарно-эпидемиологическое заключение Управления Федеральной службы по надзору в сфере защиты прав потребителей и благополучия человека по Иркутской области от 3 февраля 2022 года № 38.ИЦ.06.000.Т.000134.02.22, руководствуясь статьей 21 Устава Иркутской области

ПРИКАЗЫВАЮ:

1. Установить зону санитарной охраны водозабора поверхностных вод, расположенного в г. Байкальске Слюдянского района, согласно приложениям № 1, № 2.

2. Настоящий приказ подлежит официальному опубликованию в общественно-политической газете «Областная», сетевом издании «Официальный интернет-портал правовой информации Иркутской области» (ogirk.ru), а также на «Официальном интернет-портале правовой информации» (www.pravo.gov.ru).

Министр природных ресурсов
и экологии Иркутской области

С.М. Трофимова

ПРИЛОЖЕНИЕ № 1

к приказу министерства природных
ресурсов и экологии Иркутской области
от «14» 09 2024 года № 66-67-мпр

**ГРАНИЦА ЗОНЫ САНИТАРНОЙ ОХРАНЫ ВОДОЗАБОРА
ПОВЕРХНОСТНЫХ ВОД, РАСПОЛОЖЕННОГО В Г. БАЙКАЛЬСКЕ
СЛЮДЯНСКОГО РАЙОНА**

1. Описание границы первого пояса зоны санитарной охраны.

Граница первого пояса зоны санитарной охраны водозабора поверхностных вод, расположенного в г. Байкальске Слюдянского района, устанавливается в направлении от водозабора по акватории озера 100 м; в направлении от водозабора до береговой линии 200 м; по прилегающему к водозабору берегу 100 м.

Каталог координат первого пояса зоны санитарной охраны
Система координат МСК-38, зона 3

Обозначение характерных точек границ	Координаты, м	
	X	Y
1	300479.96	3329455.17
2	300492.26	3329463.94
3	300499.85	3329477.18
4	300504.11	3329499.18
5	300503.95	3329516.54
6	300499.88	3329534.00
7	300489.80	3329555.97
8	300476.64	3329575.42
9	300457.84	3329594.59
10	300439.77	3329605.93
11	300421.62	3329611.20
12	300408.18	3329612.87
13	300393.83	3329611.53
14	300374.13	3329601.66
15	300113.12	3329422.74
16	300205.28	3329276.62
1	300479.96	3329455.17

Карта-схема первого пояса зоны санитарной охраны прилагается к настоящей границе зоны санитарной охраны водозабора поверхностных вод, расположенного в г. Байкальске Слюдянского района.

2. Описание границы второго пояса зоны санитарной охраны.

Граница второго пояса зоны санитарной охраны водозабора поверхностных вод, расположенного в г. Байкальске Слюдянского района, устанавливается в направлении от водозабора по акватории озера 3,0 км; в направлении по береговой линии во все стороны 3,0 км.

Каталог координат второго пояса зоны санитарной охраны
Система координат МСК-38, зона 3

Обозначение характерных точек границ	Координаты, м	
	X	Y
1	302631.75	3327507.22
2	303000.39	3328014.61
3	303255.48	3328587.56
4	303385.88	3329201.03
5	303385.88	3329828.20
6	303255.48	3330441.66
7	303000.39	3331014.61
8	302631.75	3331522.00
9	302165.67	3331941.66
10	301622.52	3332255.25
11	301026.05	3332449.05
12	300402.31	3332514.61
13	299778.58	3332449.05
14	299182.10	3332255.25
15	298638.96	3331941.66
16	298129.47	3331482.60
17	298425.94	3331187.17
18	298754.45	3330933.65
19	299166.70	3330630.93
20	299657.31	3330147.81
21	299862.29	3329914.67
22	300133.10	3329583.38
23	300290.26	3329380.86
24	300422.99	3329093.92
25	300550.50	3328548.26
26	300651.16	3328367.06
27	300667.84	3328073.47
28	300596.91	3327726.61
29	300550.51	3327464.73
30	300502.11	3327036.86
31	300427.06	3326633.58

Обозначение характерных точек границ	Координаты, м	
	X	Y
32	300371.70	3326511.20
33	301026.05	3326580.17
34	301622.52	3326773.98
35	302165.67	3327087.56
1	302631.75	3327507.22

Карта-схема второго пояса зоны санитарной охраны прилагается к настоящей границе зоны санитарной охраны водозабора поверхностных вод, расположенного в г. Байкальске Слюдянского района.

3. Описание границы третьего пояса зоны санитарной охраны

Граница третьего пояса зоны санитарной охраны водозабора поверхностных вод, расположенного в г. Байкальске Слюдянского района, устанавливается в направлении от водозабора по акватории озера 3,0 км; от линии уреза воды вглубь суши 500-1000 м.

Каталог координат третьего пояса зоны санитарной охраны Система координат МСК-38, зона 3

Обозначение характерных точек границ	Координаты, м	
	X	Y
1	302631.75	3327507.22
2	303000.39	3328014.61
3	303255.48	3328587.56
4	303385.88	3329201.03
5	303385.88	3329828.20
6	303255.48	3330441.66
7	303000.39	3331014.61
8	302631.75	3331522.00
9	302165.67	3331941.66
10	301622.52	3332255.25
11	301026.05	3332449.05
12	300402.31	3332514.61
13	299778.58	3332449.05
14	299182.10	3332255.25
15	298638.96	3331941.66
16	298172.88	3331522.00
17	297804.24	3331014.61
18	297691.02	3330760.32
19	298490.41	3330112.17

Обозначение характерных точек границ	Координаты, м	
	X	Y
20	298793.17	3329864.16
21	299175.10	3329475.99
22	299428.65	3329166.33
23	299579.11	3328837.57
24	299759.96	3328327.83
25	299703.87	3327780.41
26	299518.68	3326664.62
27	299778.58	3326580.17
28	300402.31	3326514.61
29	301026.05	3326580.17
30	301622.52	3326773.98
31	302165.67	3327087.56
1	302631.75	3327507.22

Карта-схема третьего пояса зоны санитарной охраны прилагается к настоящей границе зоны санитарной охраны водозабора поверхностных вод, расположенного в г. Байкальске Слюдянского района.

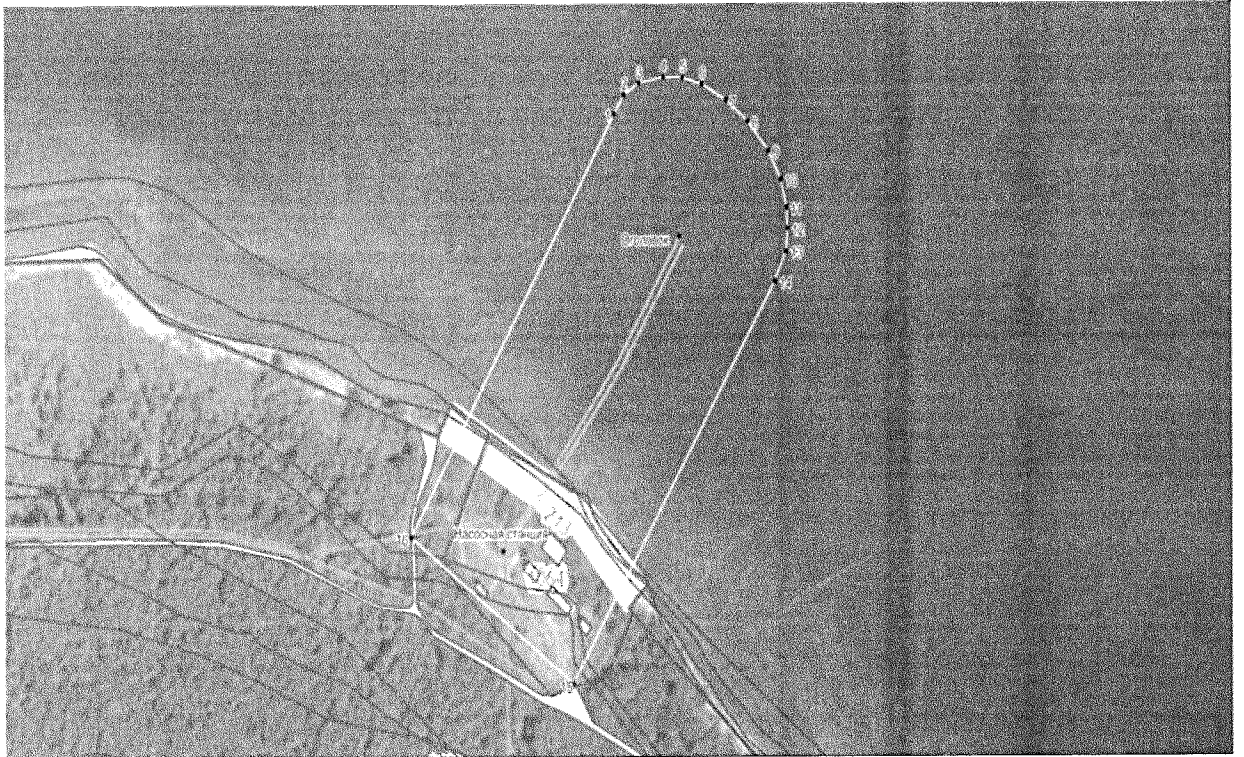
Министр природных ресурсов
и экологии Иркутской области



С.М. Трофимова

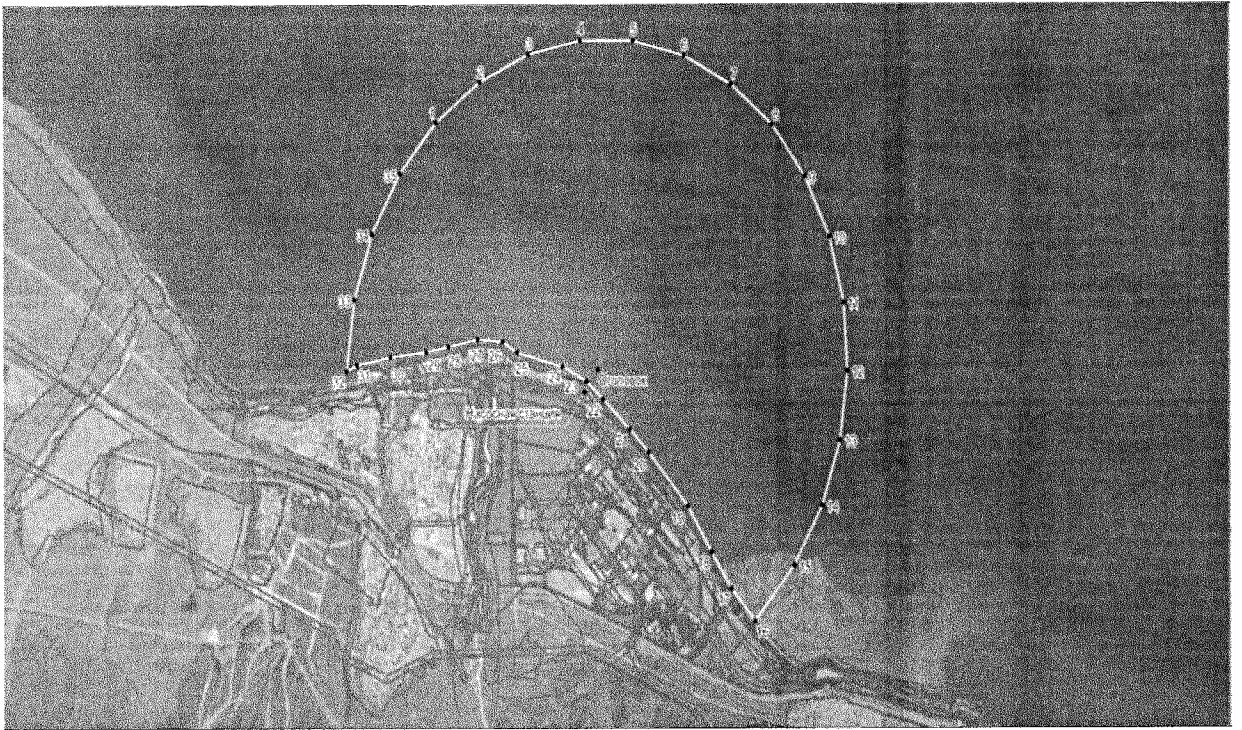
Приложение 1
к границе зоны санитарной охраны
водозабора поверхностных вод,
расположенного в г. Байкальске
Слюдянского района

Первый пояс зоны санитарной охраны водозабора поверхностных вод,
расположенного в г. Байкальске Слюдянского района



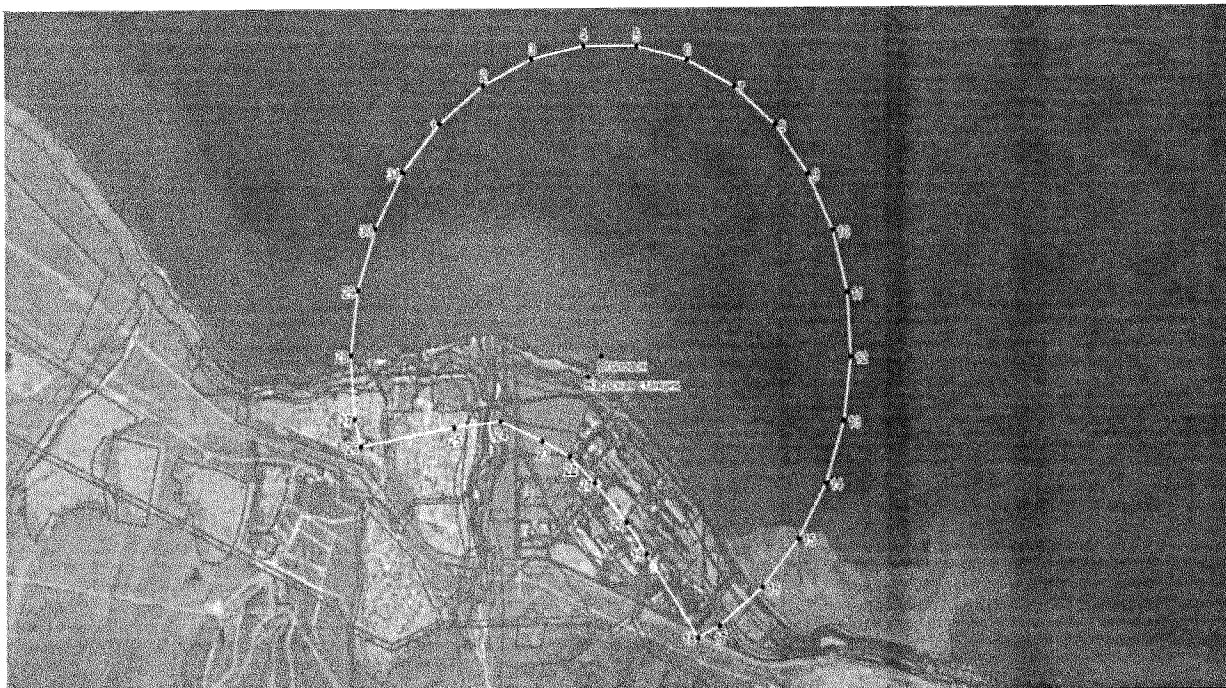
Приложение 2
к границе зоны санитарной охраны
водозабора поверхностных вод,
расположенного в г. Байкальске
Слюдянского района

Второй пояс зоны санитарной охраны водозабора поверхностных вод,
расположенного в г. Байкальске Слюдянского района



Приложение 3
к границе зоны санитарной охраны
водозабора поверхностных вод,
расположенного в г. Байкальске
Слюдянского района

Третий пояс зоны санитарной охраны водозабора поверхностных вод,
расположенного в г. Байкальске Слюдянского района



ПРИЛОЖЕНИЕ № 2

к приказу министерства природных
ресурсов и экологии Иркутской
области

от «11» 09 2024 года № 66-61-
мпр

РЕЖИМ ЗОНЫ САНИТАРНОЙ ОХРАНЫ ВОДОЗАБОРА
ПОВЕРХНОСТНЫХ ВОД, РАСПОЛОЖЕННОГО В Г. БАЙКАЛЬСКЕ
СЛЮДЯНСКОГО РАЙОНА

Мероприятия по первому поясу

1. Территория первого пояса зон санитарной охраны должна быть спланирована для отвода поверхностного стока за ее пределы, озеленена, ограждена и обеспечена охраной. Дорожки к сооружениям должны иметь твердое покрытие.

2. Не допускается посадка высокоствольных деревьев, все виды строительства, не имеющие непосредственного отношения к эксплуатации, реконструкции и расширению водопроводных сооружений, в том числе прокладка трубопроводов различного назначения, размещение жилых и хозяйственно-бытовых зданий, проживание людей, применение ядохимикатов и удобрений.

3. Здания должны быть оборудованы канализацией с отведением сточных вод в ближайшую систему бытовой или производственной канализации, или на местные станции очистных сооружений, расположенные за пределами первого пояса зон санитарной охраны с учетом санитарного режима на территории второго пояса.

В исключительных случаях при отсутствии канализации должны устраиваться водонепроницаемые приемники нечистот и бытовых отходов, расположенные в местах, исключающих загрязнение территории первого пояса зон санитарной охраны при их вывозе.

4. Не допускается спуск любых сточных вод, в том числе сточных вод водного транспорта, а также купание, стирка белья, водопой скота и другие виды водопользования, оказывающие влияние на качество воды.

Акватория первого пояса ограждается буями и другими предупредительными знаками. На судоходных водоемах над водоприемником должны устанавливаться бакены с освещением.

Мероприятия по второму и третьему поясам

1. Выявление объектов, загрязняющих источники водоснабжения, с разработкой конкретных водоохраных мероприятий, обеспеченных источниками финансирования, подрядными организациями и согласованных с центром государственного санитарно - эпидемиологического надзора.

2. Регулирование отведения территории для нового строительства жилых, промышленных и сельскохозяйственных объектов, а также

согласование изменений технологий действующих предприятий, связанных с повышением степени опасности загрязнения сточными водами источника водоснабжения.

3. Недопущение отведения сточных вод в зоне водосбора источника водоснабжения, включая его притоки, не отвечающих гигиеническим требованиям к охране поверхностных вод.

4. Все работы, в том числе добыча песка, гравия, донноуглубительные, в пределах акватории зоны санитарной охраны допускаются по согласованию с центром государственного санитарно - эпидемиологического надзора лишь при обосновании гидрологическими расчетами отсутствия ухудшения качества воды в створе водозабора.

5. Использование химических методов борьбы с эвтрофикацией водоемов допускается при условии применения препаратов, имеющих положительное санитарно - эпидемиологическое заключение государственной санитарно - эпидемиологической службы Российской Федерации.

6. При наличии судоходства необходимо оборудование судов, дебаркадеров и брандвахт устройствами для сбора фановых и подсланевых вод и твердых отходов; оборудование на пристанях сливных станций и приемников для сбора твердых отходов.

Дополнительные мероприятия по второму поясу

В пределах второго пояса зон санитарной охраны поверхностных источников водоснабжения подлежат выполнению следующие дополнительные мероприятия:

1. Запрещается размещения складов горюче - смазочных материалов, ядохимикатов и минеральных удобрений, накопителей промстоков, шламохранилищ и других объектов, обуславливающих опасность химического загрязнения подземных вод.

Размещение таких объектов допускается в пределах третьего пояса зоны санитарной охраны только при использовании защищенных подземных вод, при условии выполнения специальных мероприятий по защите водоносного горизонта от загрязнения при наличии санитарно - эпидемиологического заключения центра государственного санитарно - эпидемиологического надзора, выданного с учетом заключения органов геологического контроля.

2. Не допускается:

размещение кладбищ, скотомогильников, полей ассенизации, полей фильтрации, навозохранилищ, силосных траншей, животноводческих и птицеводческих предприятий и других объектов, обуславливающих опасность микробного загрязнения подземных вод;

применение удобрений и ядохимикатов;

рубка леса главного пользования и реконструкции.

3. Выполнение мероприятий по санитарному благоустройству территории населенных пунктов и других объектов (оборудование канализацией, устройство водонепроницаемых выгребов, организация отвода поверхностного стока и др.).

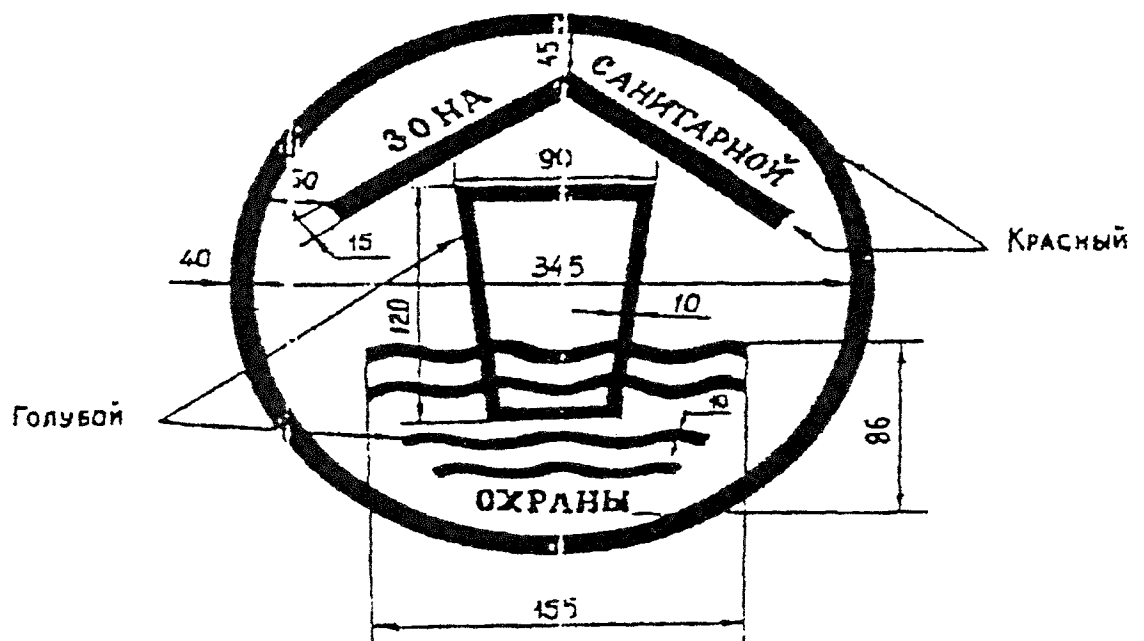
4. Не производятся рубки леса главного пользования и реконструкции, а также закрепление за лесозаготовительными предприятиями древесины на корню и лесосечного фонда долгосрочного пользования. Допускаются только рубки ухода и санитарные рубки леса.

5. Запрещение расположения стойбищ и выпаса скота, а также всякое другое использование водоема и земельных участков, лесных угодий в пределах прибрежной полосы шириной не менее 500 м, которое может привести к ухудшению качества или уменьшению количества воды источника водоснабжения.

6. Использование источников водоснабжения в пределах второго пояса зоны санитарной охраны для купания, туризма, водного спорта и рыбной ловли допускается в установленных местах при условии соблюдения гигиенических требований к охране поверхностных вод, а также гигиенических требований к зонам рекреации водных объектов.

7. В границах второго пояса зоны санитарной охраны запрещается сброс промышленных, сельскохозяйственных, городских и ливневых сточных вод. Сброс сточных, в том числе дренажных, вод, соответствующих санитарным правилам и нормам, в водные объекты, расположенные в границах второго и третьего поясов зон санитарной охраны источников питьевого и хозяйственно-бытового водоснабжения, возможен только хозяйственными и иными объектами, введенными в эксплуатацию или разрешение на строительство которых выдано до 31 декабря 2006 года.

8. Границы второго пояса зоны санитарной охраны на пересечении дорог, пешеходных троп и пр. обозначаются столбами со специальными знаками:



ПОЯСНИТЕЛЬНАЯ ЗАПИСКА
к проекту приказа министерства природных ресурсов
и экологии Иркутской области
«Об установлении зоны санитарной охраны водозабора поверхностных
вод, расположенного в г. Байкальске Слюдянского района»

1. Субъект правотворческой инициативы:

Проект приказа министерства природных ресурсов и экологии Иркутской области «Об установлении зоны санитарной охраны водозабора поверхностных вод, расположенного в г. Байкальске Слюдянского района» (далее – проект приказа, приказ) подготовлен отделом водных ресурсов и водопользования управления природных ресурсов министерства природных ресурсов и экологии Иркутской области.

2. Правовое основание принятия приказа; состояние правового регулирования в данной сфере; обоснование целесообразности принятия приказа:

Правовой основой для принятия приказа является Федеральный закон № 52-ФЗ «О санитарно-эпидемиологическом благополучии населения», Водный кодекс Российской Федерации.

3. Предмет правового регулирования и основные правовые предписания проекта приказа:

Проектом приказа предлагается установить зоны санитарной охраны водозабора поверхностных вод, расположенного в г. Байкальске Слюдянского района в целях соблюдения гигиенических требований к качеству питьевой воды.

Министр природных ресурсов
и экологии Иркутской области



С.М. Трофимова