



СЛУЖБА ПО ОХРАНЕ ОБЪЕКТОВ КУЛЬТУРНОГО НАСЛЕДИЯ
ИРКУТСКОЙ ОБЛАСТИ

П Р И К А З

«15» августа 2024 г.

№ 76-613-спр

Иркутск

О включении в единый государственный реестр объектов культурного наследия (памятников истории и культуры) народов Российской Федерации выявленного объекта культурного наследия

В соответствии с пунктом 5 статьи 3.1, пунктом 12 статьи 9.2, пунктом 3, подпунктом 2 пункта 7 и пунктом 8 статьи 18 Федерального закона от 25 июня 2002 года № 73-ФЗ «Об объектах культурного наследия (памятниках истории и культуры) народов Российской Федерации», статьей 8 Закона Иркутской области от 23 июля 2008 года № 57-оз «Об объектах культурного наследия (памятниках истории и культуры) народов Российской Федерации в Иркутской области», принимая во внимание Акт № 23/123 государственной историко-культурной экспертизы выявленного объекта культурного наследия «Дом жилой», кон. XIX в., расположенного по адресу: Иркутская область, Боханский район, Александровское с., Дзержинского ул., 48, в целях обоснования целесообразности его включения в Единый государственный реестр объектов культурного наследия (памятников истории и культуры) народов Российской Федерации от 13 ноября 2023 года, руководствуясь статьей 21 Устава Иркутской области, пунктом 10 Положения о службе по охране объектов культурного наследия Иркутской области, утвержденного постановлением Правительства Иркутской области от 9 марта 2010 года № 31-пп,

ПРИКАЗЫВАЮ:

1. Включить выявленный объект культурного наследия «Дом жилой», кон. XIX в., расположенный по адресу: Иркутская область, Боханский район, Александровское с., Дзержинского ул., 48, в единый государственный реестр объектов культурного наследия (памятников истории и культуры) народов Российской Федерации в качестве объекта культурного наследия местного (муниципального) значения (памятника) с наименованием «Дом жилой», кон. XIX в., расположенного по адресу: Иркутская область, муниципальный район Боханский, сельское поселение Александровское,

село Александровское, улица Дзержинского, дом 70 (далее – объект культурного наследия).

2. Утвердить границы территории объекта культурного наследия согласно приложениям 1, 2 к настоящему приказу.


3. Утвердить режим использования территории объекта культурного наследия согласно приложению 3 к настоящему приказу.

4. Признать утратившим силу пункт 7.1.11 подраздела 7.1 раздела 7 Перечня выявленных объектов культурного наследия, расположенных на территории Иркутской области, утвержденного приказом службы по охране объектов культурного наследия Иркутской области от 14 февраля 2017 года № 18-спр.

5. Настоящий приказ подлежит официальному опубликованию в общественно-политической газете «Областная», сетевом издании «Официальный интернет-портал правовой информации Иркутской области» (ogirk.ru), а также на «Официальном интернет-портале правовой информации» (www.pravo.gov.ru) после его государственной регистрации.

6. Настоящий приказ вступает в силу после дня его государственной регистрации.

Заместитель руководителя службы – начальник
контрольно-инспекционного отдела службы по
охране объектов культурного наследия
Иркутской области



М.С. Назарова

Приложение 1
к приказу службы по охране объектов
культурного наследия Иркутской области
от «15» августа 2024 года № 76- 613 - спр




**Карта границ территории объекта культурного наследия
местного (муниципального) значения**

Наименование и датировка объекта: «Дом жилой», кон. XIX в.

Адрес: Иркутская область, муниципальный район Боханский,
сельское поселение Александровское, село Александровское,
улица Дзержинского, дом 70



Условные обозначения:

-  - граница территории объекта культурного наследия
-  1 - обозначение характерной точки границы территории объекта культурного наследия
-  - объект культурного наследия

Приложение 2
к приказу службы по охране объектов
культурного наследия Иркутской области
от «15» августа 2024 года № 76 - 6/3 - спр

**Перечень координат поворотных (характерных) точек границ
территории объекта культурного наследия местного (муниципального)
значения**

Наименование и датировка объекта: «Дом жилой», кон. XIX в.

Адрес: Иркутская область, муниципальный район Боханский, сельское поселение Александровское, село Александровское, улица Дзержинского, дом 70

Система координат – МСК-38 зона 3

Название №№ знака	Х (м)	У (м)	Дирекционный угол (град. мин. сек.)	Мера линий (м)
1	441146.78	3304537.58	131° 04' 50"	9.21
2	441140.73	3304544.52	133° 30' 40"	5.17
3	441137.17	3304548.27	221° 08' 49"	11.05
4	441128.85	3304541.00	306° 59' 43"	3.66
5	441131.05	3304538.08	216° 52' 12"	2.20
6	441129.29	3304536.76	311° 05' 13"	10.88
7	441136.44	3304528.56	41° 04' 41"	6.00
8	441140.96	3304532.50	41° 05' 01"	6.32
9	441145.72	3304536.65	41° 15' 45"	1.41
1	441146.78	3304537.58		

Площадь: 188 м²

Система координат геодезическая WGS-84

Название №№ знака	Широта	Долгота
1	052° 47' 43.894"	103° 50' 31.515"
2	052° 47' 43.696"	103° 50' 31.881"
3	052° 47' 43.580"	103° 50' 32.079"
4	052° 47' 43.313"	103° 50' 31.686"
5	052° 47' 43.385"	103° 50' 31.532"
6	052° 47' 43.329"	103° 50' 31.460"
7	052° 47' 43.563"	103° 50' 31.027"
8	052° 47' 43.708"	103° 50' 31.240"
9	052° 47' 43.860"	103° 50' 31.464"

**Режим использования территории
объекта культурного наследия местного (муниципального) значения**

Наименование и датировка объекта: «Дом жилой», кон. XIX в.

Адрес: Иркутская область, муниципальный район Боханский, сельское поселение Александровское, село Александровское, улица Дзержинского, дом 70

- на территории памятника или ансамбля запрещается строительство объектов капитального строительства и увеличение объемно-пространственных характеристик существующих на территории памятника или ансамбля объектов капитального строительства; проведение земляных, строительных, мелиоративных и иных работ, за исключением работ по сохранению объекта культурного наследия или его отдельных элементов, сохранению историко-градостроительной или природной среды объекта культурного наследия, работ по капитальному ремонту общего имущества в многоквартирных домах, являющихся объектами культурного наследия, включенными в единый государственный реестр объектов культурного наследия (памятников истории и культуры) народов Российской Федерации, или выявленными объектами культурного наследия, работ по капитальному ремонту общего имущества в многоквартирных домах, расположенных на территориях объектов культурного наследия и не являющихся объектами культурного наследия;

- на территории памятника или ансамбля разрешается ведение хозяйственной деятельности, не противоречащей требованиям обеспечения сохранности объекта культурного наследия и позволяющей обеспечить функционирование объекта культурного наследия в современных условиях.