



СЛУЖБА ПО ОХРАНЕ ОБЪЕКТОВ КУЛЬТУРНОГО НАСЛЕДИЯ  
ИРКУТСКОЙ ОБЛАСТИ

**П Р И К А З**

«15» августа 2024 г.

№ 76-610-спр

Иркутск

**О включении в единый государственный реестр объектов культурного наследия (памятников истории и культуры) народов Российской Федерации выявленного объекта культурного наследия**

В соответствии с пунктом 5 статьи 3.1, пунктом 12 статьи 9.2, пунктом 3, подпунктом 2 пункта 7 и пунктом 8 статьи 18 Федерального закона от 25 июня 2002 года № 73-ФЗ «Об объектах культурного наследия (памятниках истории и культуры) народов Российской Федерации», статьей 8 Закона Иркутской области от 23 июля 2008 года № 57-оз «Об объектах культурного наследия (памятниках истории и культуры) народов Российской Федерации в Иркутской области», принимая во внимание Акт № 23/117 государственной историко-культурной экспертизы выявленного объекта культурного наследия «Дом жилой», кон. XIX в., расположенного по адресу: Иркутская область, Боханский район, Александровское с., Дзержинского ул., 37, в целях обоснования целесообразности его включения в Единый государственный реестр объектов культурного наследия (памятников истории и культуры) народов Российской Федерации от 13 ноября 2023 года, руководствуясь статьей 21 Устава Иркутской области, пунктом 10 Положения о службе по охране объектов культурного наследия Иркутской области, утвержденного постановлением Правительства Иркутской области от 9 марта 2010 года № 31-пп,

**ПРИКАЗЫВАЮ:**

1. Включить выявленный объект культурного наследия «Дом жилой», кон. XIX в., расположенный по адресу: Иркутская область, Боханский район, Александровское с., Дзержинского ул., 37, в единый государственный реестр объектов культурного наследия (памятников истории и культуры) народов Российской Федерации в качестве объекта культурного наследия местного (муниципального) значения (памятника) с наименованием «Дом жилой», кон. XIX в., расположенного по адресу: Иркутская область, муниципальный район Боханский, сельское поселение Александровское,

село Александровское, улица Дзержинского, дом 37 (далее – объект культурного наследия).

2. Утвердить границы территории объекта культурного наследия согласно приложениям 1, 2 к настоящему приказу.


3. Утвердить режим использования территории объекта культурного наследия согласно приложению 3 к настоящему приказу.

4. Признать утратившим силу пункт 7.1.5 подраздела 7.1 раздела 7 Перечня выявленных объектов культурного наследия, расположенных на территории Иркутской области, утвержденного приказом службы по охране объектов культурного наследия Иркутской области от 14 февраля 2017 года № 18-спр.

5. Настоящий приказ подлежит официальному опубликованию в общественно-политической газете «Областная», сетевом издании «Официальный интернет-портал правовой информации Иркутской области» (ogirk.ru), а также на «Официальном интернет-портале правовой информации» (www.pravo.gov.ru) после его государственной регистрации.

6. Настоящий приказ вступает в силу после дня его государственной регистрации.

Заместитель руководителя службы – начальник  
контрольно-инспекционного отдела службы по  
охране объектов культурного наследия  
Иркутской области



М.С. Назарова




Приложение 1  
к приказу службы по охране объектов  
культурного наследия Иркутской области  
от «15» августа 2024 года № 76-610 - спр

**Карта границ территории объекта культурного наследия  
местного (муниципального) значения**

**Наименование и датировка объекта:** «Дом жилой», кон. XIX в.  
**Адрес:** Иркутская область, муниципальный район Боханский,  
сельское поселение Александровское, село Александровское,  
улица Дзержинского, дом 37



**Условные обозначения:**

-  - граница территории объекта культурного наследия
-  - обозначение характерной точки границы территории объекта культурного наследия
-  - объект культурного наследия

Приложение 2  
к приказу службы по охране объектов  
культурного наследия Иркутской области  
от « 15 » августа 2024 года № 76 - 610 - спр

**Перечень координат поворотных (характерных) точек границ  
территории объекта культурного наследия местного (муниципального)  
значения**

**Наименование и датировка объекта:** «Дом жилой», кон. XIX в.

**Адрес:** Иркутская область, муниципальный район Боханский, сельское поселение Александровское, село Александровское, улица Дзержинского, дом 37

Система координат – МСК-38 зона 3

Название №№ знака	Х (м)	У (м)	Дирекционный угол (град. мин. сек.)	Мера линий (м)
1	440925.44	3305066.33	100° 23' 47"	11.19
2	440923.42	3305077.34	190° 27' 50"	15.14
3	440908.53	3305074.59	282° 48' 33"	5.32
4	440909.71	3305069.40	198° 15' 17"	2.01
5	440907.80	3305068.77	281° 25' 03"	6.26
6	440909.04	3305062.63	8° 40' 41"	1.92
7	440910.94	3305062.92	10° 24' 28"	1.00
8	440911.92	3305063.10	280° 18' 17"	0.34
9	440911.98	3305062.77	10° 27' 16"	7.88
10	440919.73	3305064.20	100° 50' 25"	0.48
11	440919.64	3305064.67	15° 58' 17"	6.03
1	440925.44	3305066.33		

Площадь: 191 м<sup>2</sup>

Система координат геодезическая WGS-84

Название №№ знака	Широта	Долгота
1	052° 47' 36.541"	103° 50' 59.597"
2	052° 47' 36.472"	103° 51' 00.183"
3	052° 47' 35.991"	103° 51' 00.028"
4	052° 47' 36.032"	103° 50' 59.751"
5	052° 47' 35.970"	103° 50' 59.717"
6	052° 47' 36.012"	103° 50' 59.390"
7	052° 47' 36.074"	103° 50' 59.406"
8	052° 47' 36.105"	103° 50' 59.416"
9	052° 47' 36.107"	103° 50' 59.399"
10	052° 47' 36.358"	103° 50' 59.480"
11	052° 47' 36.354"	103° 50' 59.505"

Приложение 3  
к приказу службы по охране объектов  
культурного наследия Иркутской области  
от «15» августа 2024 года № 76 - 610 - спр

**Режим использования территории  
объекта культурного наследия местного (муниципального) значения**

**Наименование и датировка объекта:** «Дом жилой», кон. XIX в.

**Адрес:** Иркутская область, муниципальный район Боханский, сельское поселение Александровское, село Александровское, улица Дзержинского, дом 37

- на территории памятника или ансамбля запрещается строительство объектов капитального строительства и увеличение объемно-пространственных характеристик существующих на территории памятника или ансамбля объектов капитального строительства; проведение земляных, строительных, мелиоративных и иных работ, за исключением работ по сохранению объекта культурного наследия или его отдельных элементов, сохранению историко-градостроительной или природной среды объекта культурного наследия, работ по капитальному ремонту общего имущества в многоквартирных домах, являющихся объектами культурного наследия, включенными в единый государственный реестр объектов культурного наследия (памятников истории и культуры) народов Российской Федерации, или выявленными объектами культурного наследия, работ по капитальному ремонту общего имущества в многоквартирных домах, расположенных на территориях объектов культурного наследия и не являющихся объектами культурного наследия;

- на территории памятника или ансамбля разрешается ведение хозяйственной деятельности, не противоречащей требованиям обеспечения сохранности объекта культурного наследия и позволяющей обеспечить функционирование объекта культурного наследия в современных условиях.