



Государственная регистрация
от 15.07.2024 № РЗ-1395/24

МИНИСТЕРСТВО СЕЛЬСКОГО ХОЗЯЙСТВА ИРКУТСКОЙ ОБЛАСТИ

П Р И К А З

Ирина Александровна

Иркутск

№ 57-22-мпр

О внесении изменений в Перечень рыболовных участков, выделенных в водных объектах Иркутской области

В соответствии с частью 5 статьи 18 Федерального закона от 20 декабря 2004 года № 166-ФЗ «О рыболовстве и сохранении водных биологических ресурсов», Положением о министерстве сельского хозяйства Иркутской области, утвержденным постановлением Правительства Иркутской области от 29 декабря 2009 года № 389/168-пп, руководствуясь статьей 21 Устава Иркутской области,

П Р И К А З Ы В А Ю:

1. Внести в приказ министерства сельского хозяйства Иркутской области от 27 августа 2020 года № 56-мпр «Об утверждении Перечня рыболовных участков, выделенных в водных объектах Иркутской области» (далее – Приказ) следующие изменения:

1) Перечень рыболовных участков, выделенных в водных объектах Иркутской области (далее – Перечень), утвержденный Приказом, дополнить подпунктами 249 - 254 следующего содержания (прилагается);

2) Приложение к Перечню, утвержденное Приказом, дополнить выкопировками из географической карты водных объектов с нанесенными границами рыболовных участков, соответствующим подпунктам 188 - 254 Перечня, следующего содержания (прилагается).

2. Настоящий приказ подлежит официальному опубликованию в общественно-политической газете «Областная», сетевом издании «Официальный интернет-портал правовой информации Иркутской области» (ogirk.ru), а также на «Официальном интернет-портале правовой информации» (www.pravo.gov.ru).

Министр сельского хозяйства Иркутской области

И.П. Сумароков

Приложение
к приказу министерства сельского хозяйства
Иркутской области
от «11» июня 2021 года № 57-22-испр


Дополнение в Перечень рыболовных участков, выделенных в водных объектах Иркутской области

№ п/п	№ РЛУ	Водный объект рыбохозяйственного значения	Описание границ рыболовного участка (РЛУ)							Цель использования, информация об участке
			Наименование РЛУ	Описание РЛУ	Точки географических координат в системе WGS 84			Площадь, га	Протяженность, м	
					№ точки	B	L			
1	2	3	4	5	6	7	8	9	10	11
1. Осинский район										
249	6.12	Братское водохранилище	Усть-Алтан Малый	Последовательное соединение точек 1, 2, 3, 4 прямыми линиями по акватории водного объекта, соединение точек 4, 5 и 1 по береговой линии.	1	53°32'22.93"N	103°38'50.88"E	256		осуществление промышленного рыболовства
					2	53°32'31.74"N	103°40'03.18"E			
					3	53°31'34.44"N	103°40'19.87"E			
					4	53°31'21.95"N	103°39'10.65"E			
					5	53°31'50.01"N	103°38'47.21"E			
2. Усть-Удинский район										
250	9.29	Братское водохранилище	Залив Курга 3	Последовательное соединение точек 1,2,3,4,5,6,7,8,9 прямыми линиями по акватории водного объекта, соединение точек 9, 10, 11 и 1 по береговой линии.	1	54°08'18.12"N	103°28'08.20"E	136		осуществление промышленного рыболовства
					2	54°08'23.19"N	103°28'14.38"E			
					3	54°08'03.28"N	103°28'32.91"E			
					4	54°07'33.23"N	103°29'01.34"E			
					5	54°07'14.76"N	103°29'30.39"E			
					6	54°07'03.53"N	103°30'08.08"E			
					7	54°06'57.73"N	103°30'50.11"E			
					8	54°06'48.49"N	103°31'29.66"E			

					9	54°06'44.15"N	103°31'54.38"E			
					10	54°06'41.57"N	103°30'34.12"E			
					11	54°07'03.73"N	103°29'16.71"E			
251	9.30	Братское водохранилище	РЛУ напротив Муи	Последовательное соединение точек 1,2,3,4 прямыми линиями по акватории водного объекта, соединение точек 4 и 5 по береговой линии, соединение точек 5 и 6 прямой линией по акватории водного объекта, соединение точек 6 и 1 по береговой линии.	1	54°17'33.99"N	103°17'51.46"E	90		осуществление промышленного рыболовства
					2	54°17'33.99"N	103°18'10.00"E			
					3	54°16'28.33"N	103°18'24.83"E			
					4	54°16'21.11"N	103°18'13.71"E			
					5	54°16'45.11"N	103°17'29.67"E			
					6	54°16'46.44"N	103°17'23.57"E			
252	9.31	Братское водохранилище	Участок 5	Последовательное соединение точек 1,2,3,4 прямыми линиями по акватории водного объекта, соединение точек 4 и 5 по береговой линии, соединение точек 5 и 6 прямой линией по акватории водного объекта, соединение точек 6 и 1 по береговой линии	1	55°06'03.30"N	103°20'02.57"E	108		осуществление промышленного рыболовства
					2	55°06'06.80"N	103°19'43.69"E			
					3	55°05'09.80"N	103°19'22.49"E			
					4	55°05'04.51"N	103°19'47.59"E			
					5	55°05'05.75"N	103°20'33.01"E			
					6	55°05'09.72"N	103°20'35.33"E			
253	9.32	Братское водохранилище	Еловка 1	Последовательное соединение точек 1,2,3,4,5,6 прямыми линиями по акватории водного объекта, соединение точек 6 и 7 по береговой линии, соединение точек 7 и 8 прямой линией по акватории водного объекта, соединение точек 8 и 9 по береговой линии, соединение точек 9,10,11 и 1 прямыми линиями по акватории водного объекта	1	54°24'46.50"N	103°17'41.40"E	239		осуществление промышленного рыболовства
					2	54°24'38.31"N	103°17'13.66"E			
					3	54°24'33.63"N	103°16'33.49"E			
					4	54°24'26.80"N	103°16'28.55"E			
					5	54°23'04.29"N	103°17'28.30"E			
					6	54°23'07.69"N	103°17'37.27"E			
					7	54°24'29.99"N	103°20'08.91"E			
					8	54°24'38.27"N	103°20'26.37"E			

					9	54°25'10.27"N	103°19'20.24"E			
					10	54°25'14.98"N	103°19'09.22"E			
					11	54°25'11.04"N	103°18'55.24"E			
254	9.33	Братское водохранилище	Еловка 2	Последовательное соединение точек 1,2,3,4,5,6,7,8,9 прямыми линиями по акватории водного объекта, соединение точек 9 и 1 по береговой линии	1	54°27'11.44"N	103°16'03.45"E	149		осуществление промышленного рыболовства
					2	54°27'10.95"N	103°15'45.21"E			
					3	54°26'02.44"N	103°15'59.50"E			
					4	54°25'42.31"N	103°16'13.72"E			
					5	54°25'32.60"N	103°16'46.47"E			
					6	54°25'27.57"N	103°17'27.87"E			
					7	54°25'25.77"N	103°18'03.72"E			
					8	54°25'29.60"N	103°18'19.67"E			
					9	54°25'36.34"N	103°18'19.67"E			

Министр сельского хозяйства Иркутской области

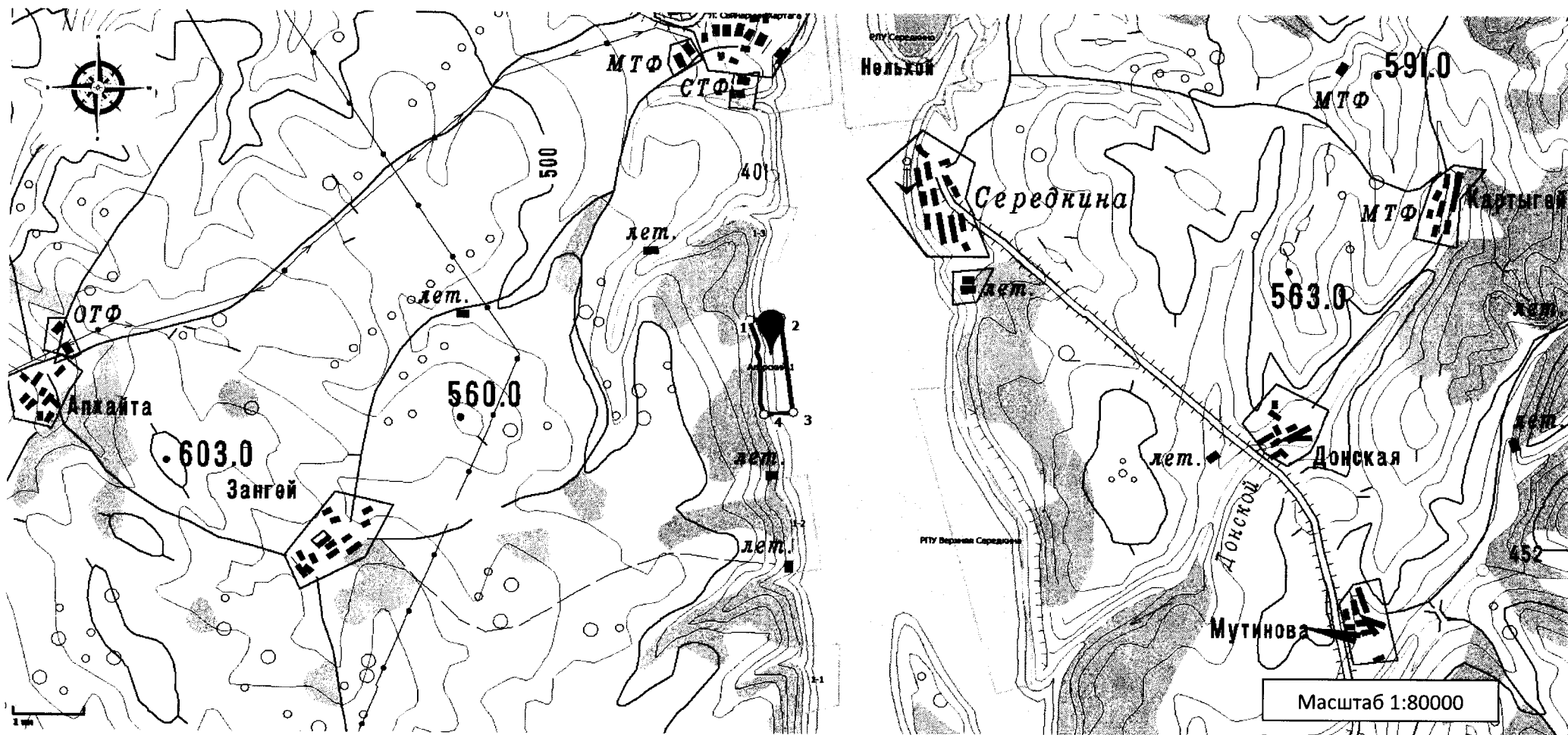


И.П. Сумароков

Дополнение в Приложение к Перечню
рыболовных участков, выделенных в водных
объектах Иркутской области

Выкопировки из географической карты водных объектов с нанесенными границами рыболовных участков


Рыболовный участок 1-5, Братское водохранилище (Иркутская область, Аларский район), площадь 55,03 га






Условные обозначения:

□ территория РЛУ С 1 поворотная точка — граница района

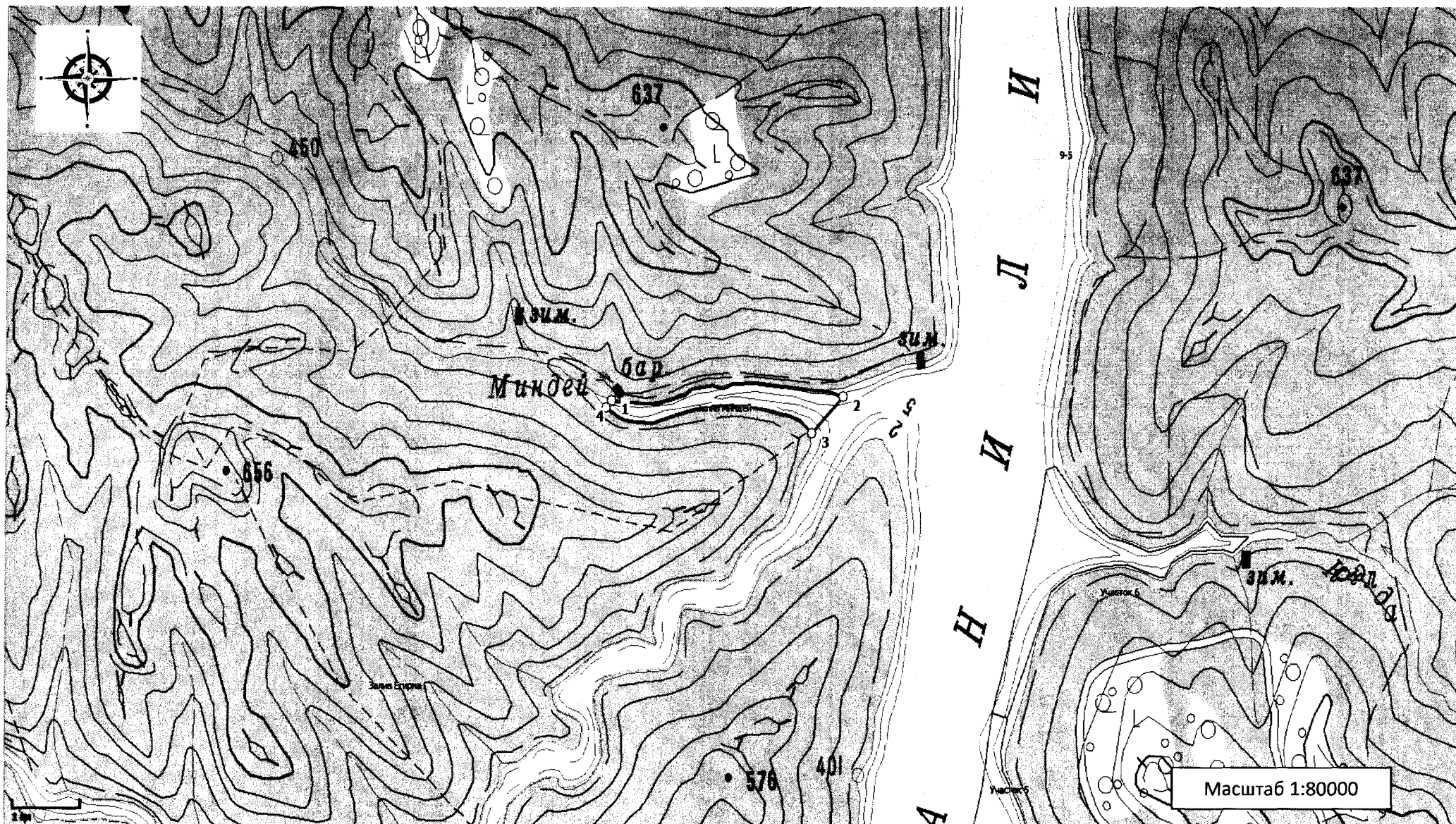
Рыболовный участок 2-28, Братское водохранилище (Иркутская область, Балаганский район), площадь 518 га



Условные обозначения:

 территория РЛУ  1 поворотная точка  граница района

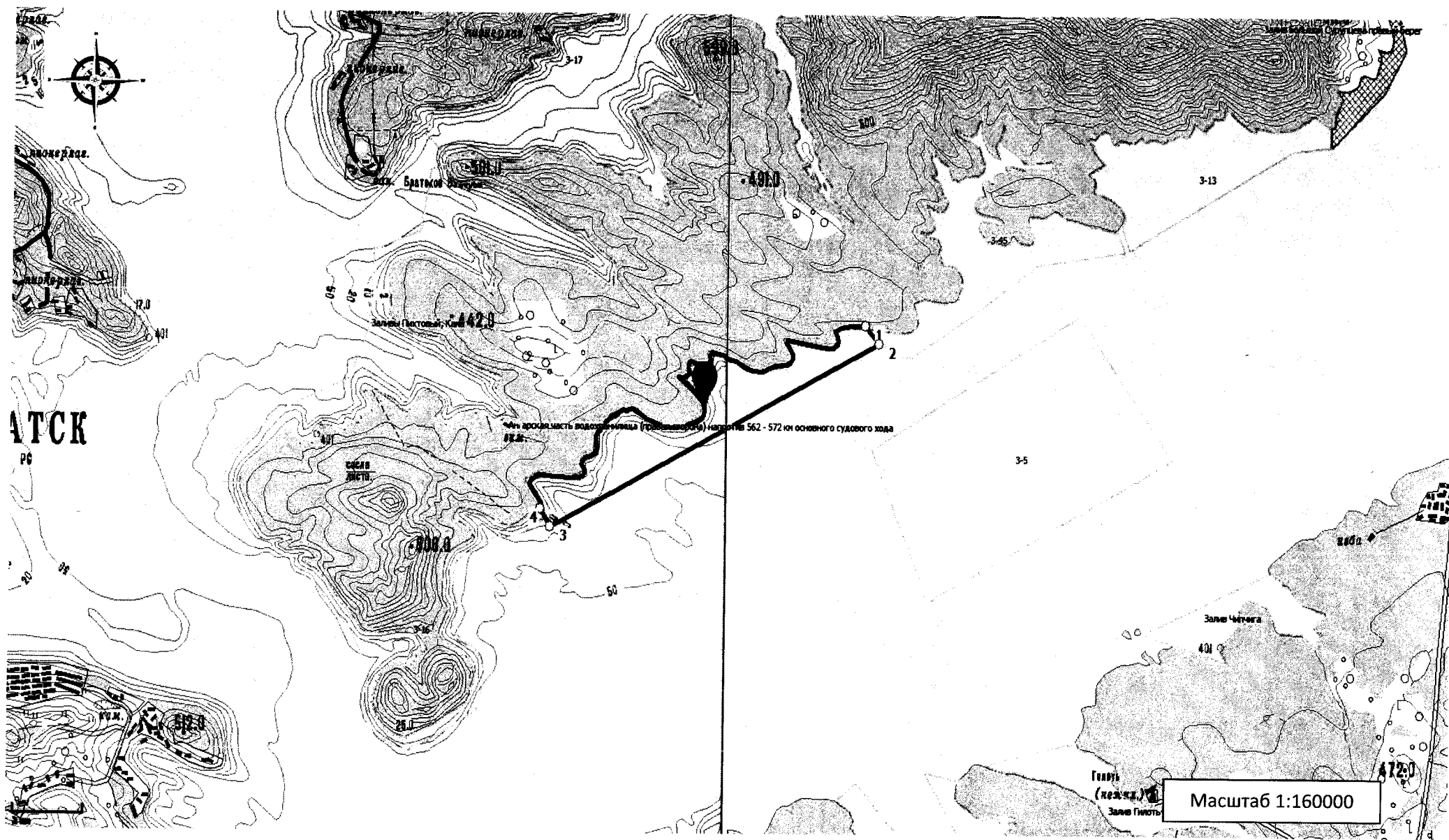
Рыболовный участок 2-29, Братское водохранилище (Иркутская область, Балаганский район), площадь 89,81 га



Условные обозначения:

-  территория РЛУ  1 поворотная точка  граница района

Рыболовный участок 3-50, Братское водохранилище (Иркутская область, Братский район), площадь 1080 га



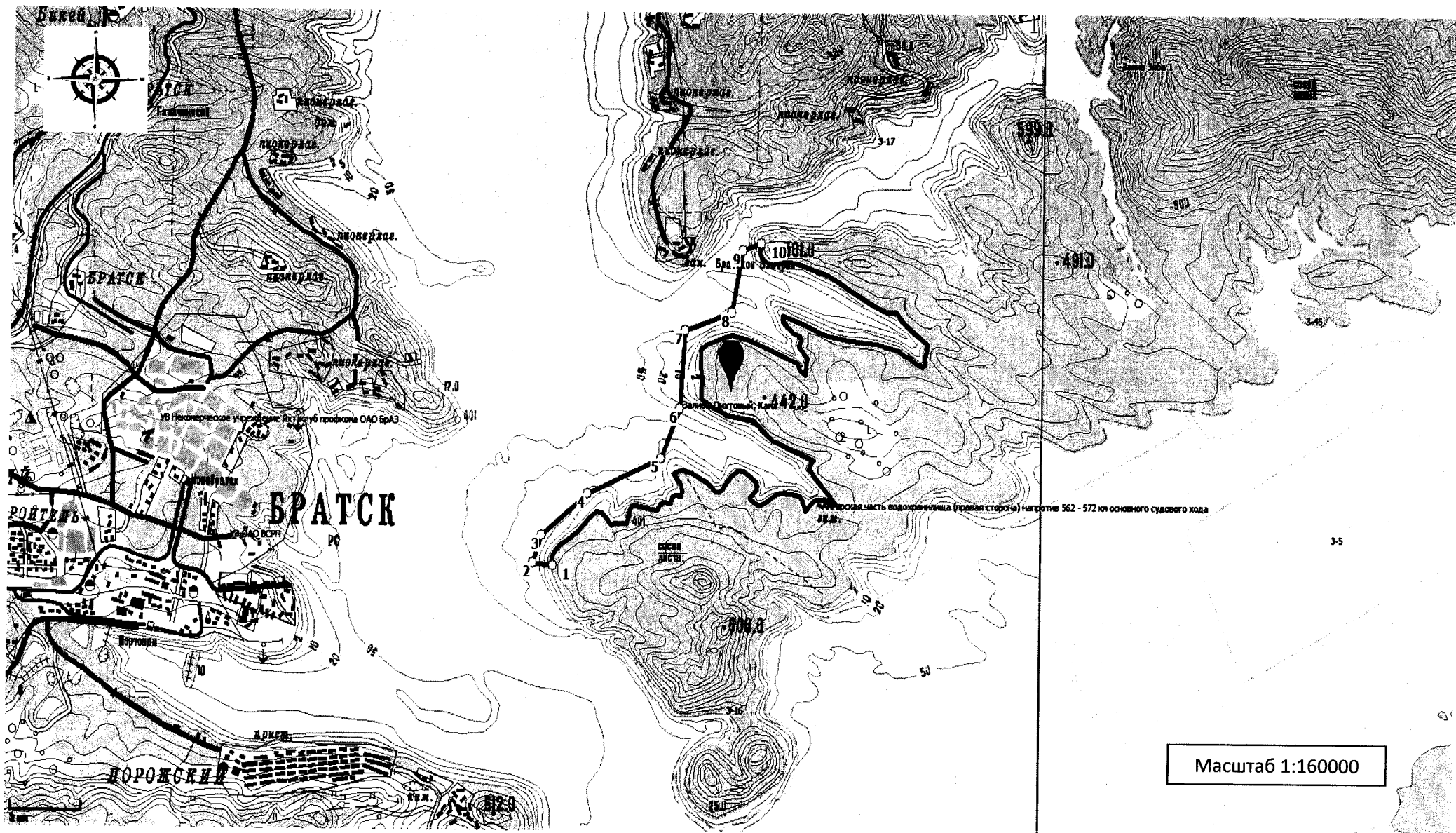
Условные обозначения:

 территория РЛУ

 1 поворотная точка

 граница района

Рыболовный участок 3-51, Братское водохранилище (Иркутская область, Братский район), площадь 1850 га



Условные обозначения:

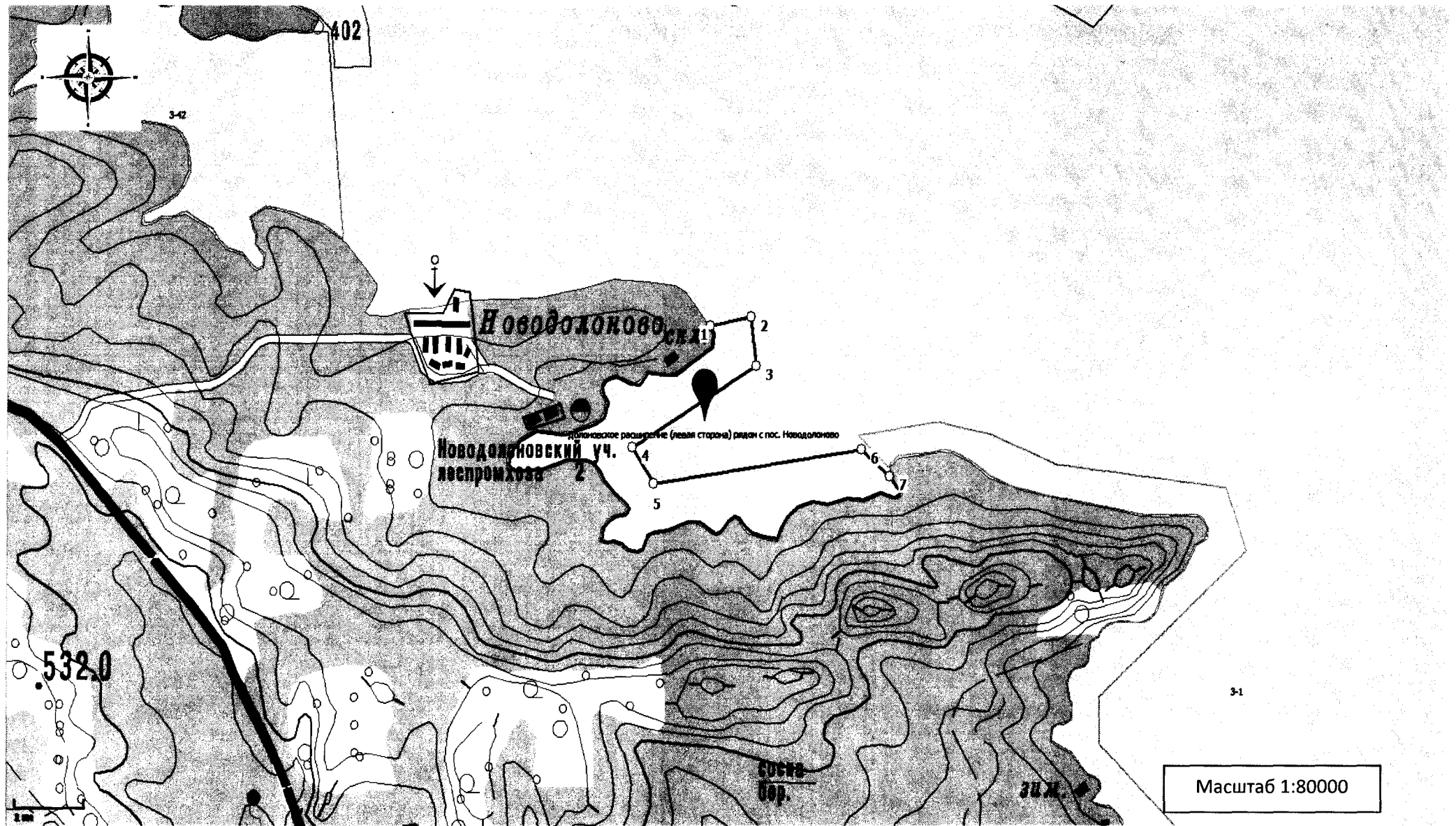


территория РЛУ

○ 1 поворотная точка

— граница района

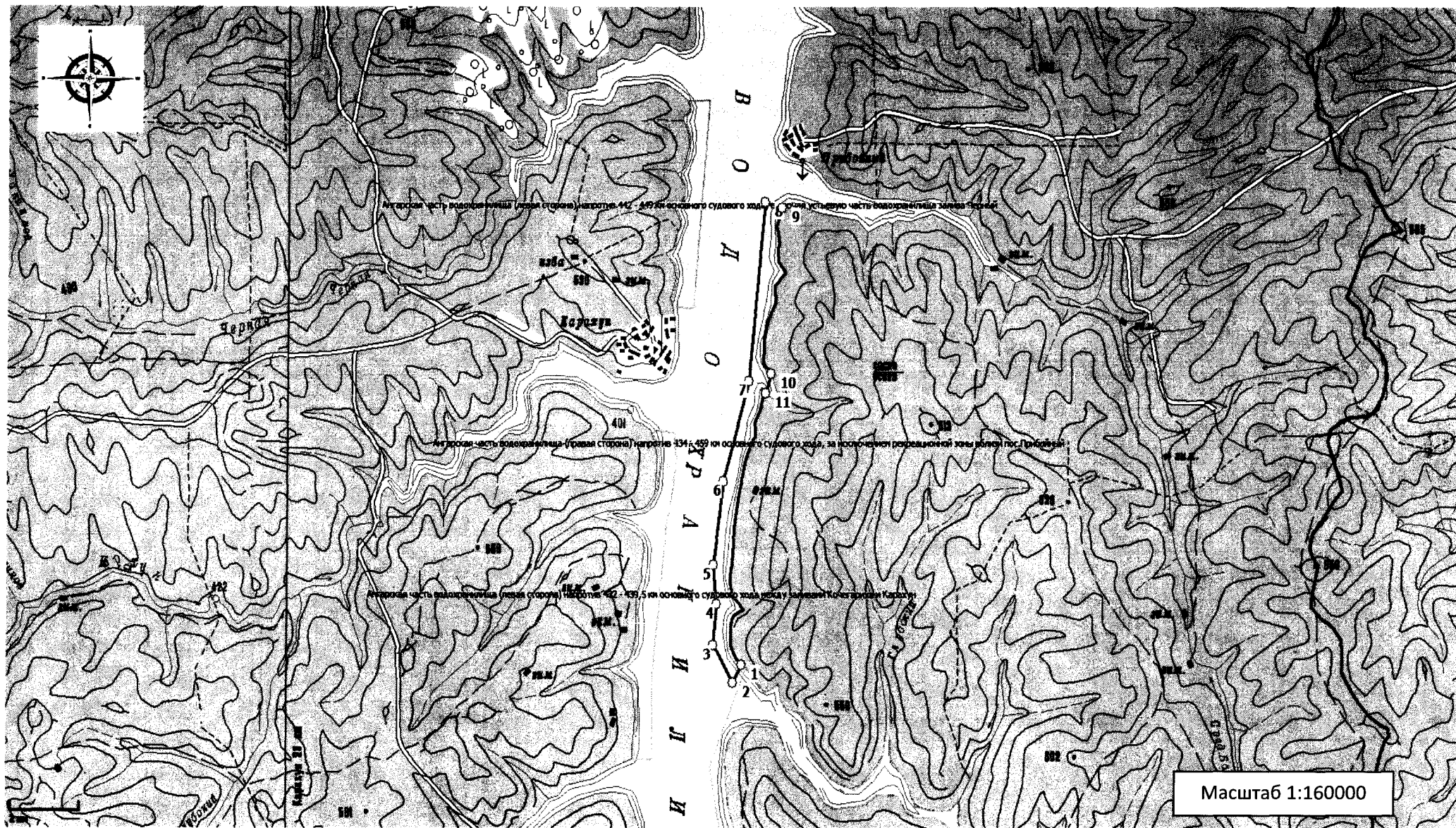
Рыболовный участок 3-52, Братское водохранилище (Иркутская область, Братский район), площадь 469 га



Условные обозначения:

-  территория РЛУ
-  1 поворотная точка
-  граница района

Рыболовный участок 3-53, Братское водохранилище (Иркутская область, Братский район), площадь 551 га



Масштаб 1:160000

Условные обозначения:

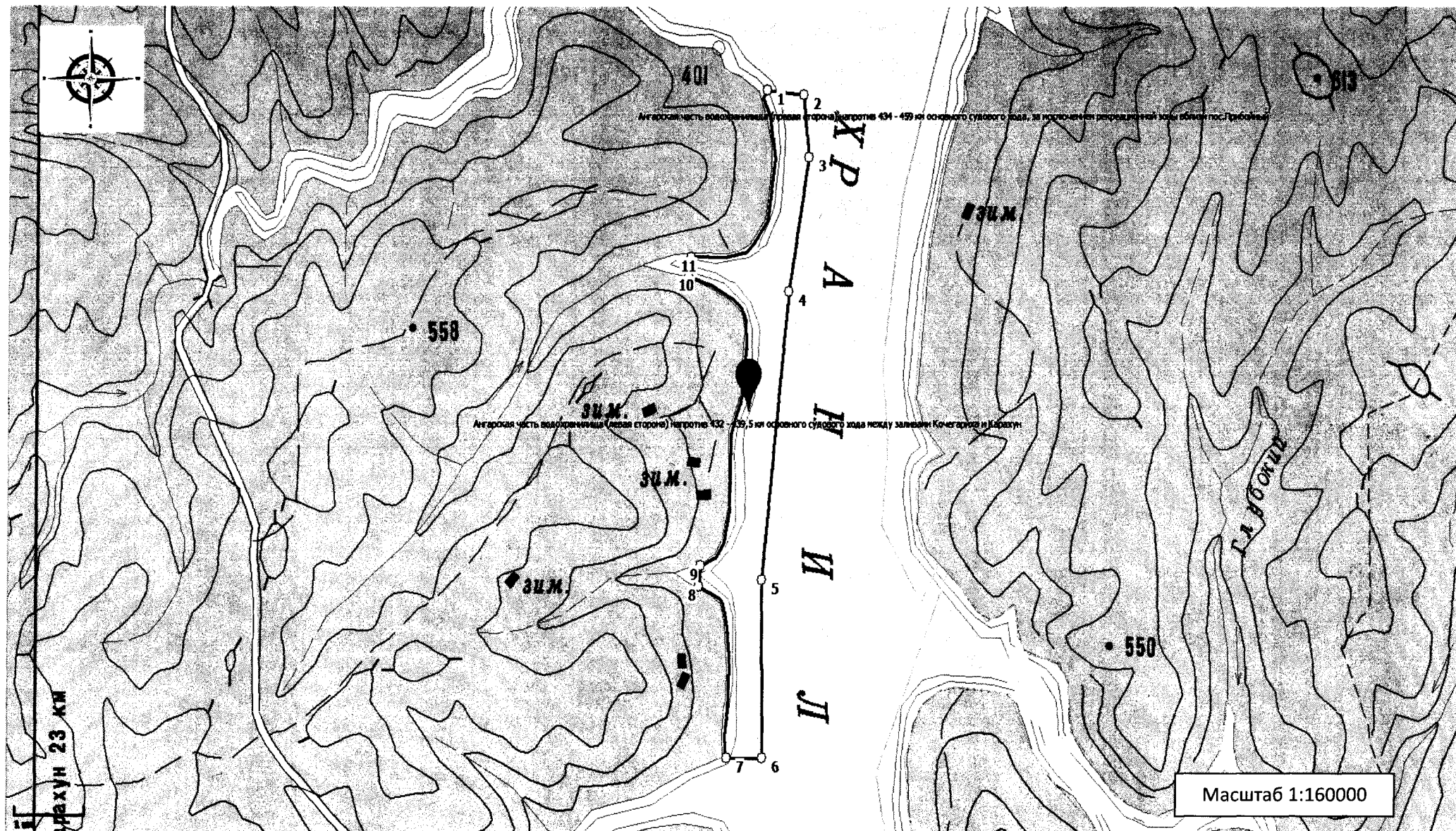


территория РЛУ

○ 1 поворотная точка

— граница района

Рыболовный участок 3-54, Братское водохранилище (Иркутская область, Братский район), площадь 470 га



Условные обозначения:



территория РЛУ

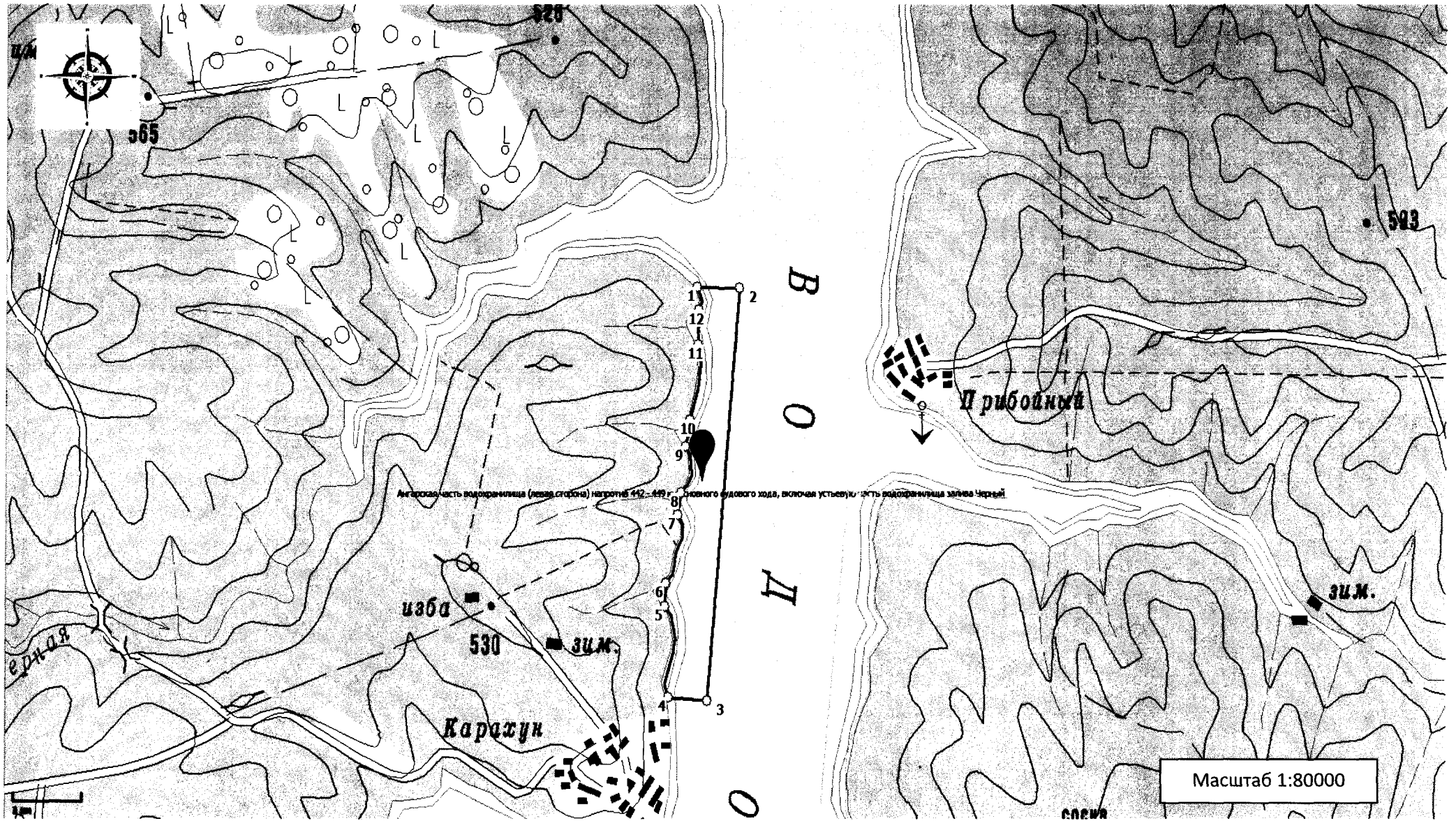


1 поворотная точка



граница района

Рыболовный участок 3-55, Братское водохранилище (Иркутская область, Братский район), площадь 284 га



Условные обозначения:



территория РЛУ



1 поворотная точка



граница района

Рыболовный участок 3-56, Братское водохранилище (Иркутская область, Братский район), площадь 296 га



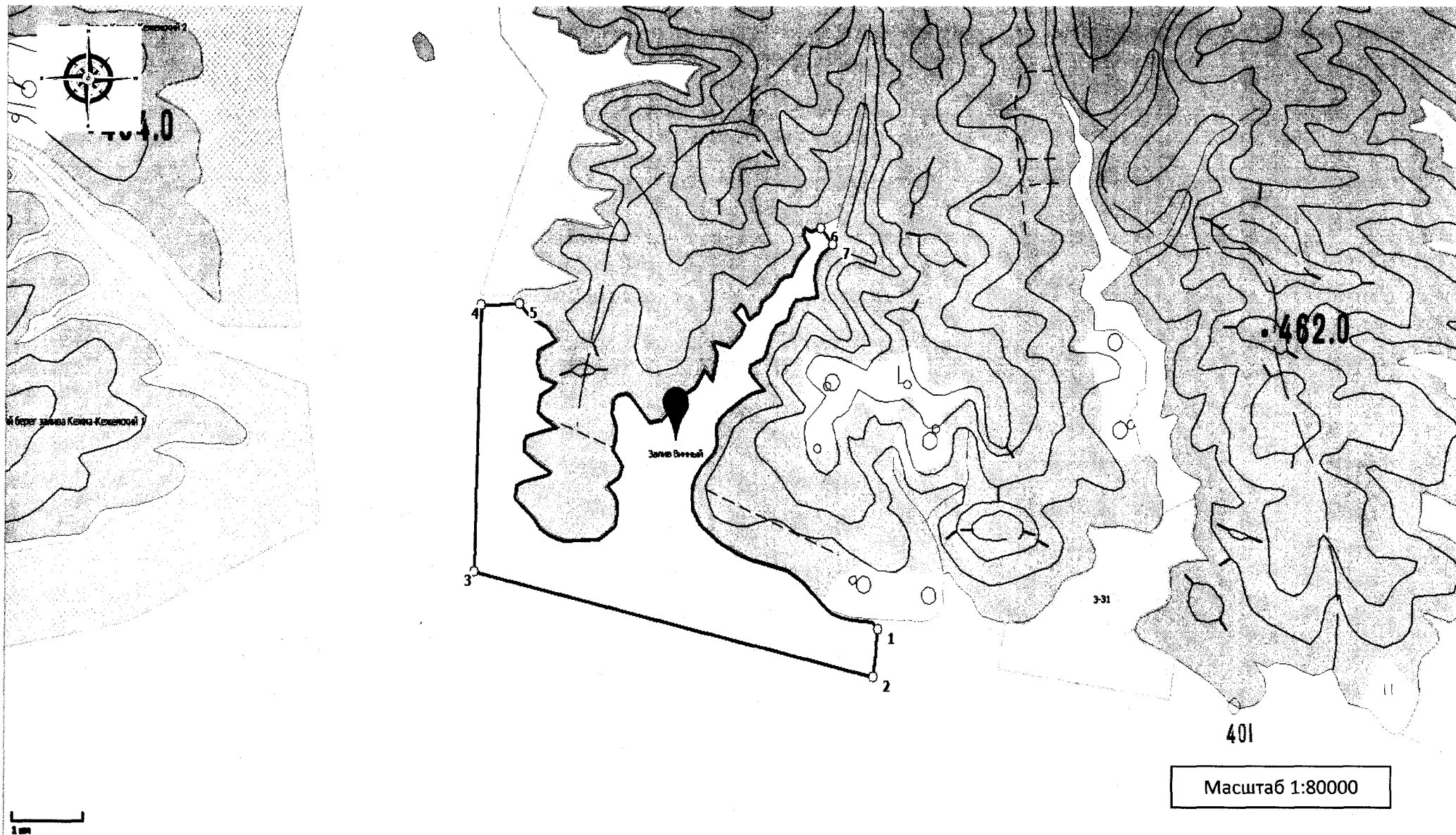
Условные обозначения:

 территория РЛУ

 1 поворотная точка

 граница района

Рыболовный участок 3-57, Братское водохранилище (Иркутская область, Братский район), площадь 979 га



Условные обозначения:



территория РЛУ

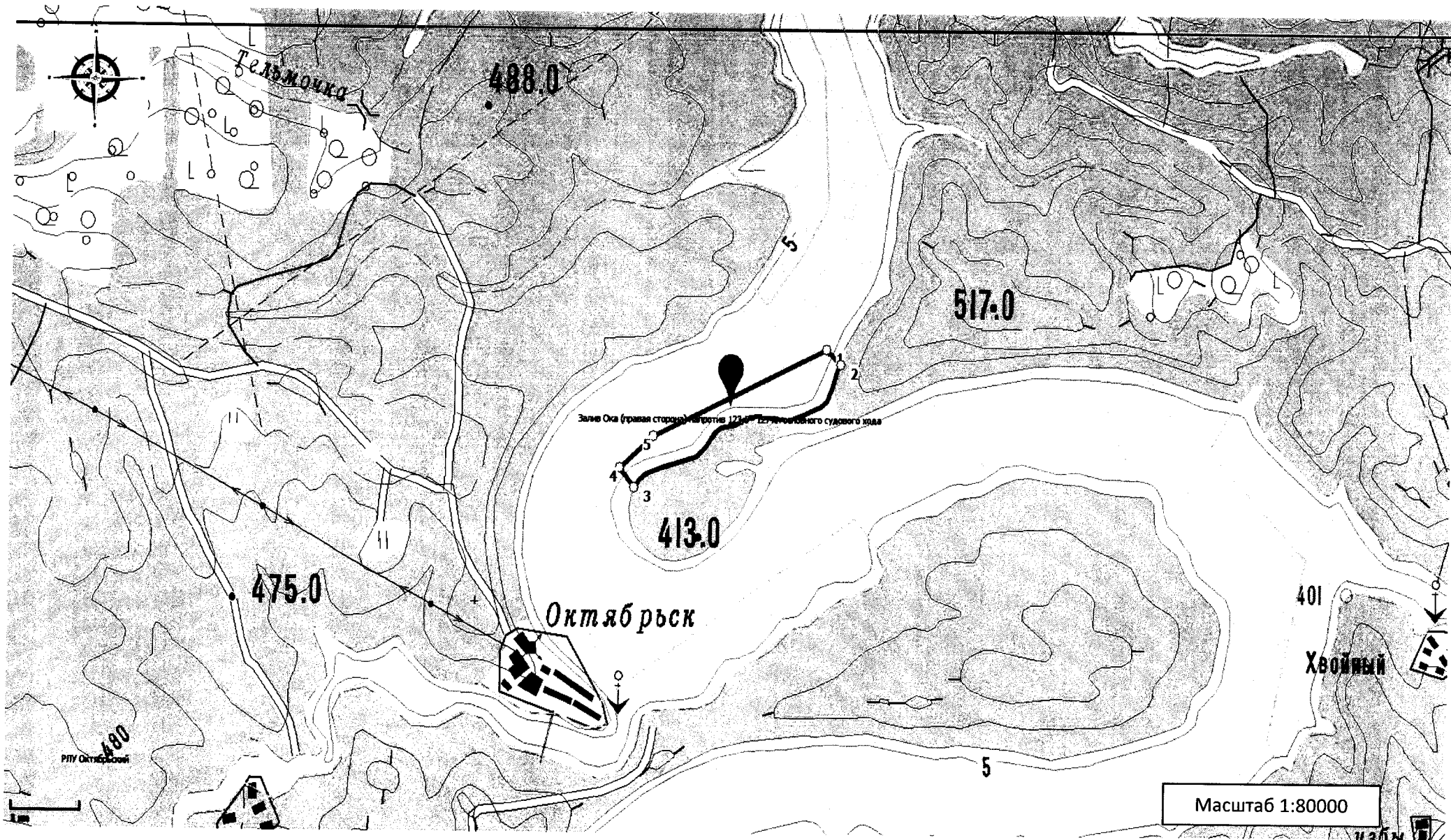


1 поворотная точка




граница района

Рыболовный участок 3-58, Братское водохранилище (Иркутская область, Братский район), площадь 142 га



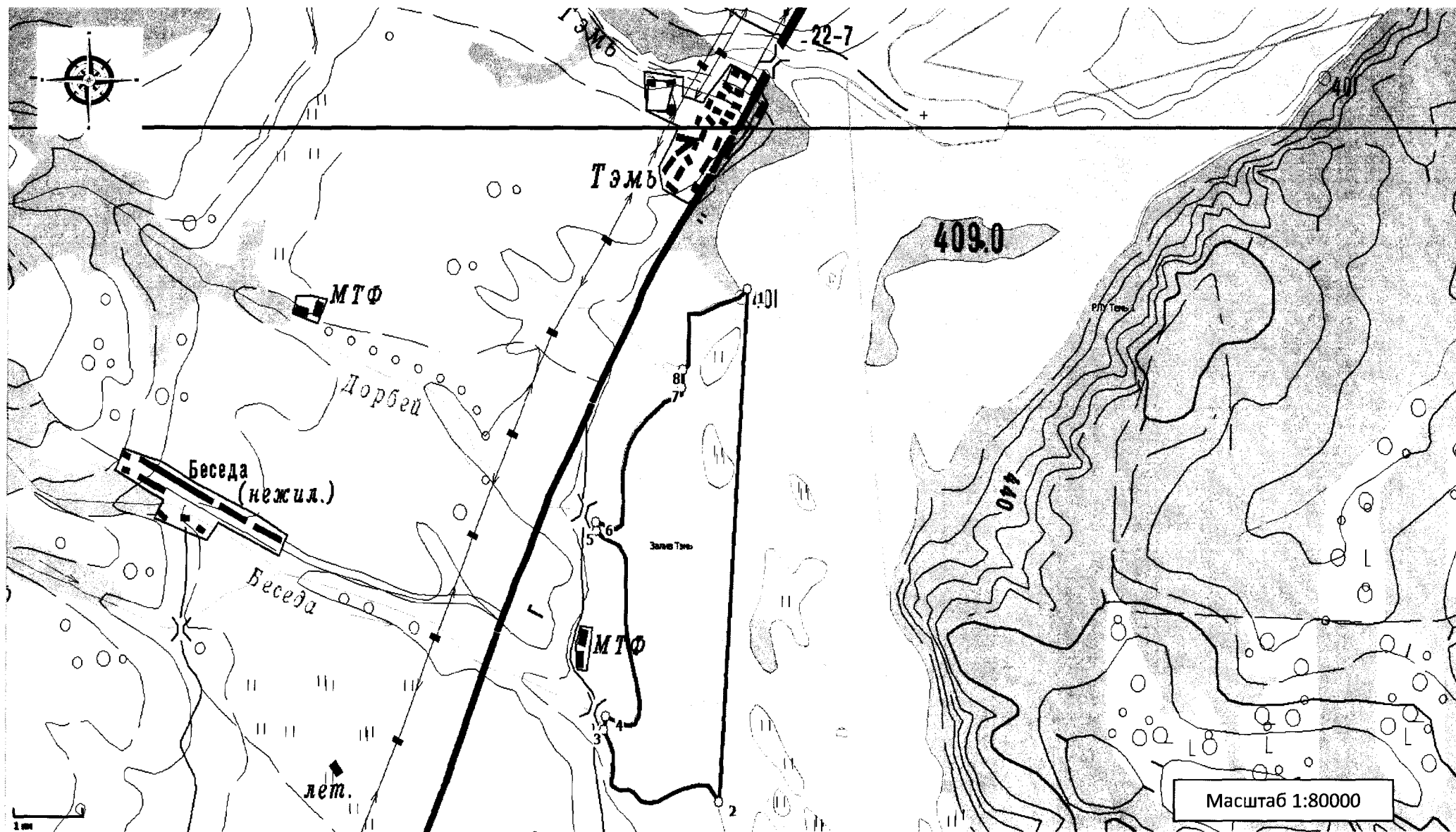
Условные обозначения:

 территория РЛУ

 1 поворотная точка

 граница района

Рыболовный участок 3-59, Братское водохранилище (Иркутская область, Братский район), площадь 814 га



Условные обозначения:



территория РЛУ

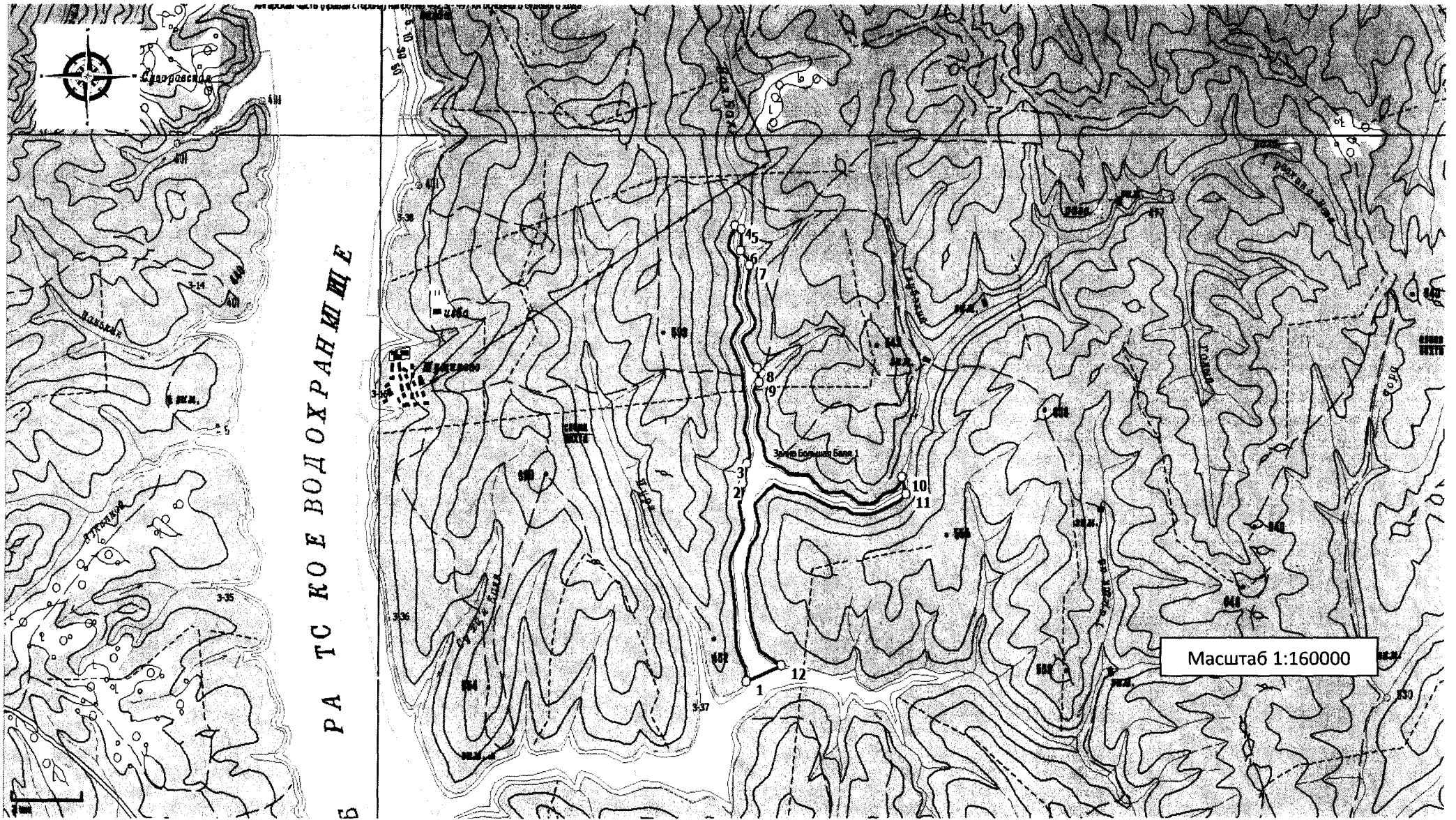


1 поворотная точка



граница района

Рыболовный участок 3-60, Братское водохранилище (Иркутская область, Братский район), площадь 620 га



Условные обозначения:



территория РЛУ

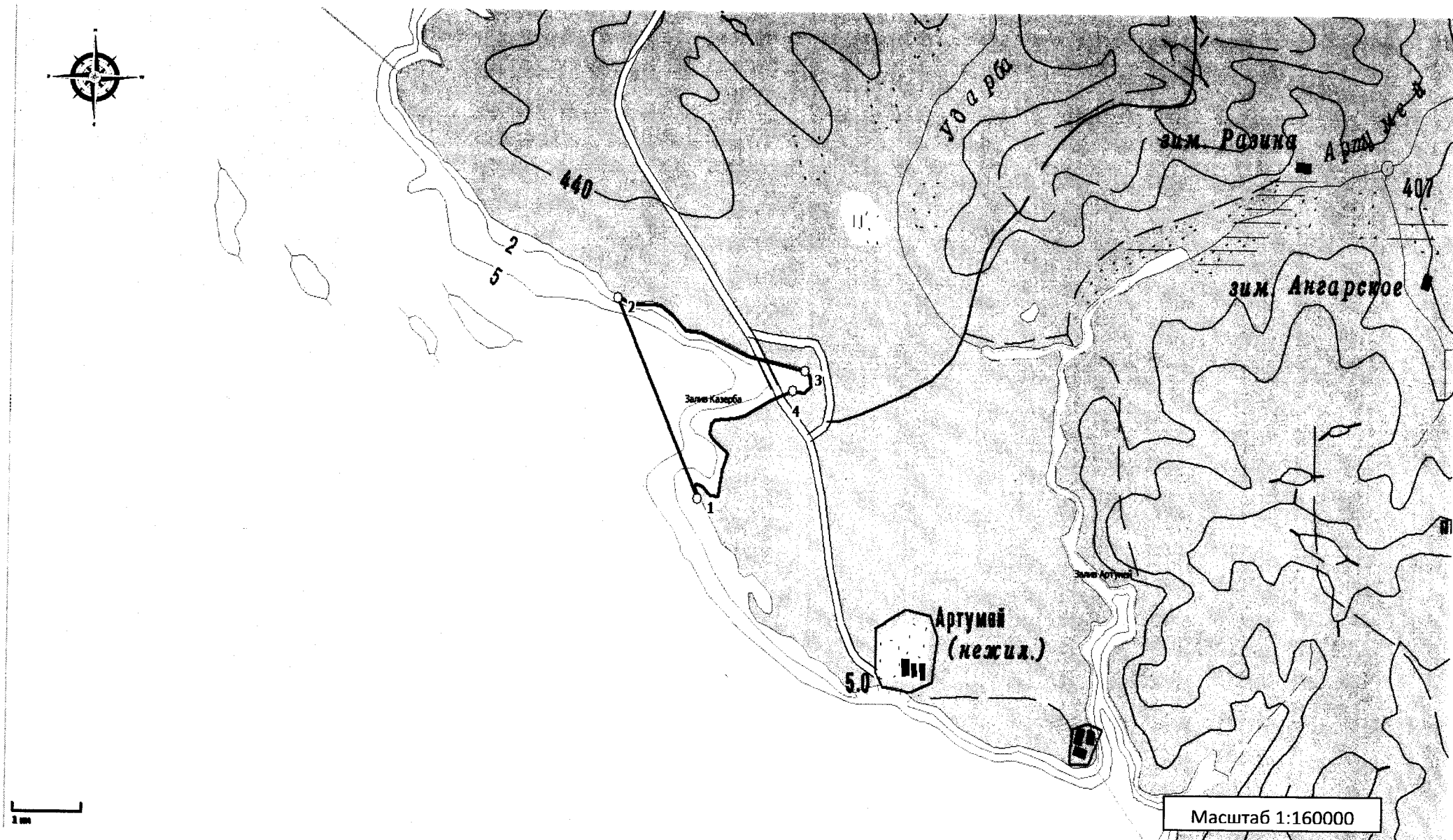


1 поворотная точка




граница района

Рыболовный участок 3-61, Братское водохранилище (Иркутская область, Братский район), площадь 245 га



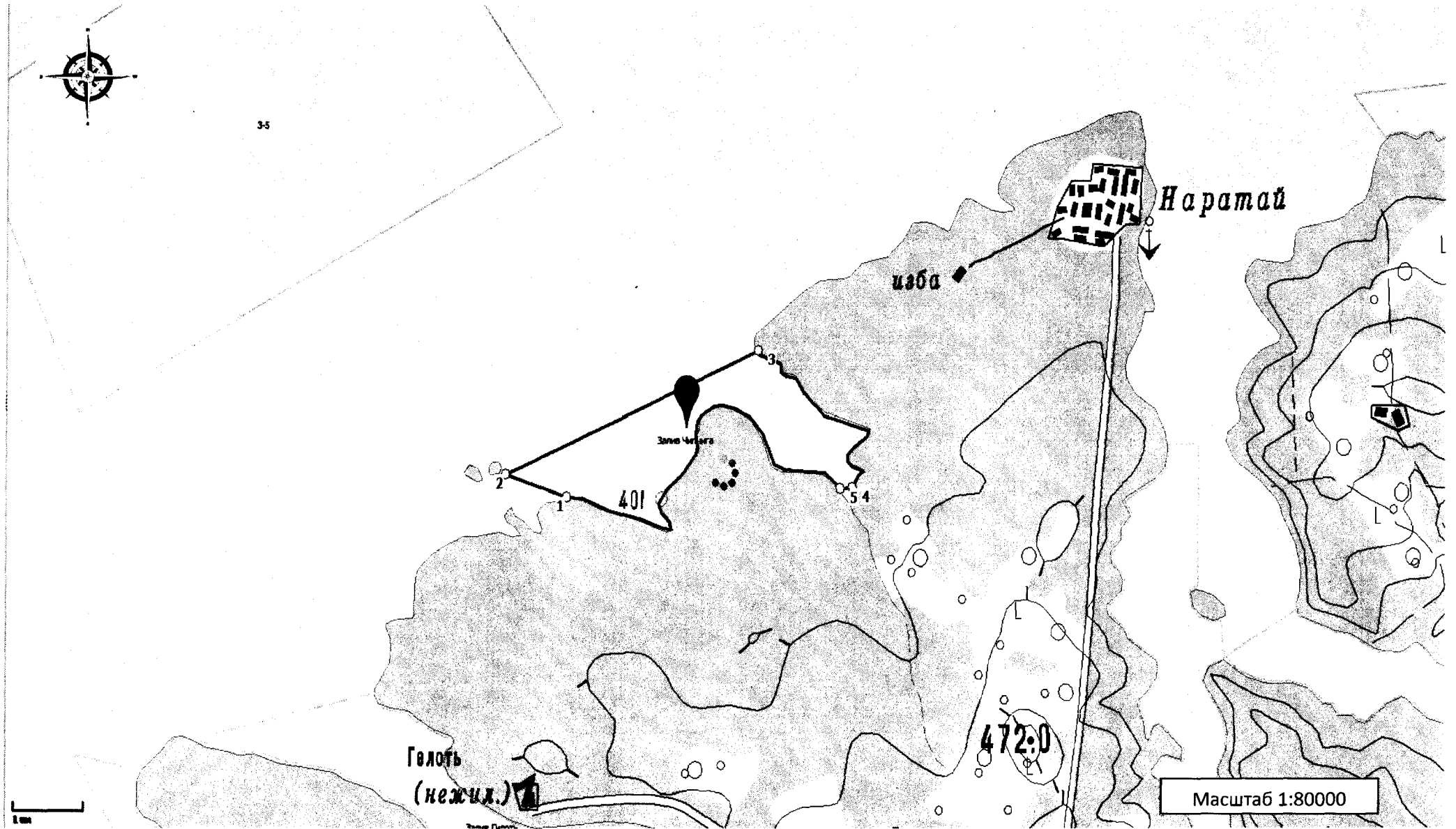
Условные обозначения:

 территория РЛУ

 1 поворотная точка

 граница района

Рыболовный участок 3-62, Братское водохранилище (Иркутская область, Братский район), площадь 395 га



Условные обозначения:



территория РЛУ

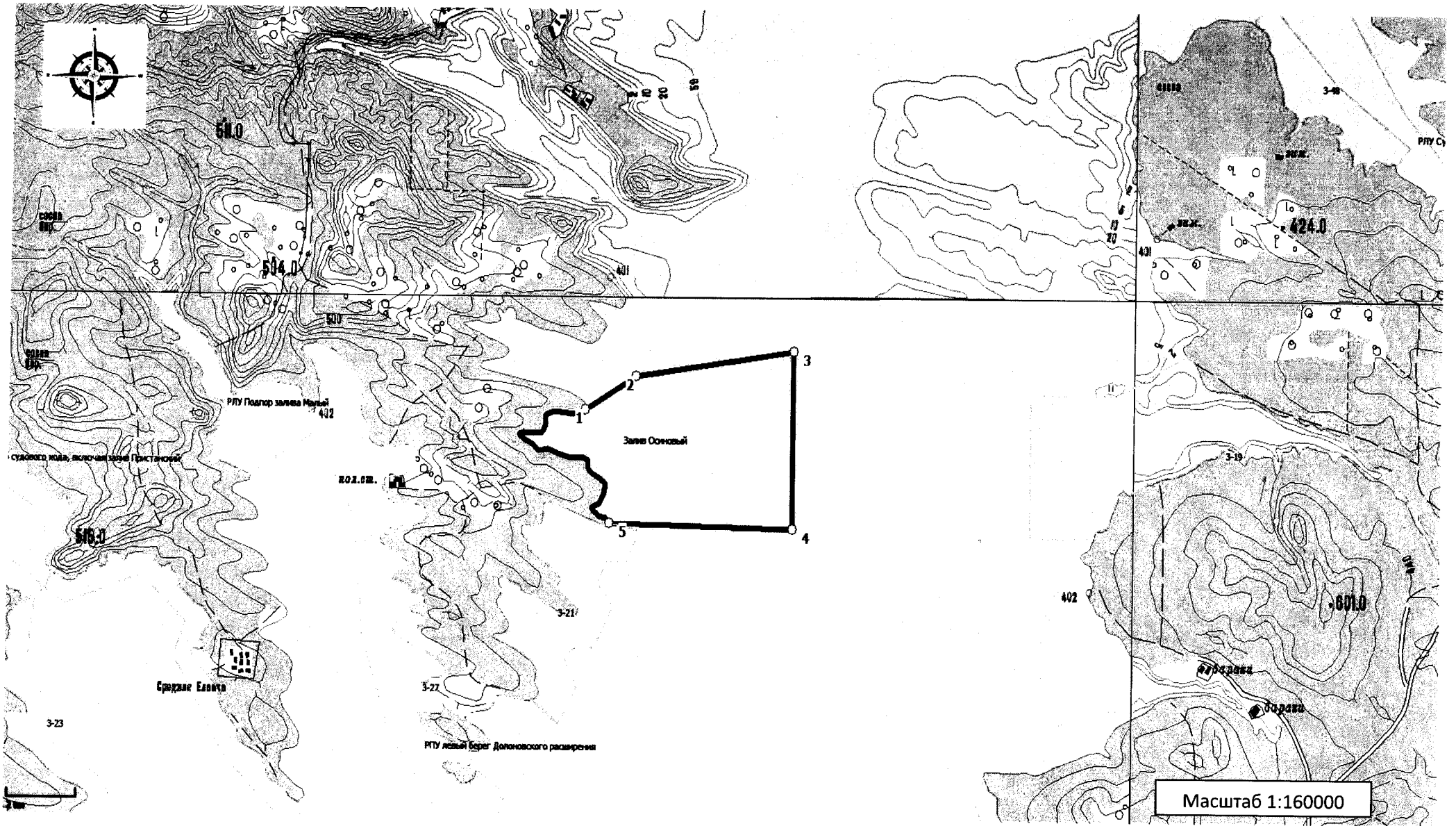


1 поворотная точка




граница района

Рыболовный участок 3-63, Братское водохранилище (Иркутская область, Братский район), площадь 2310 га



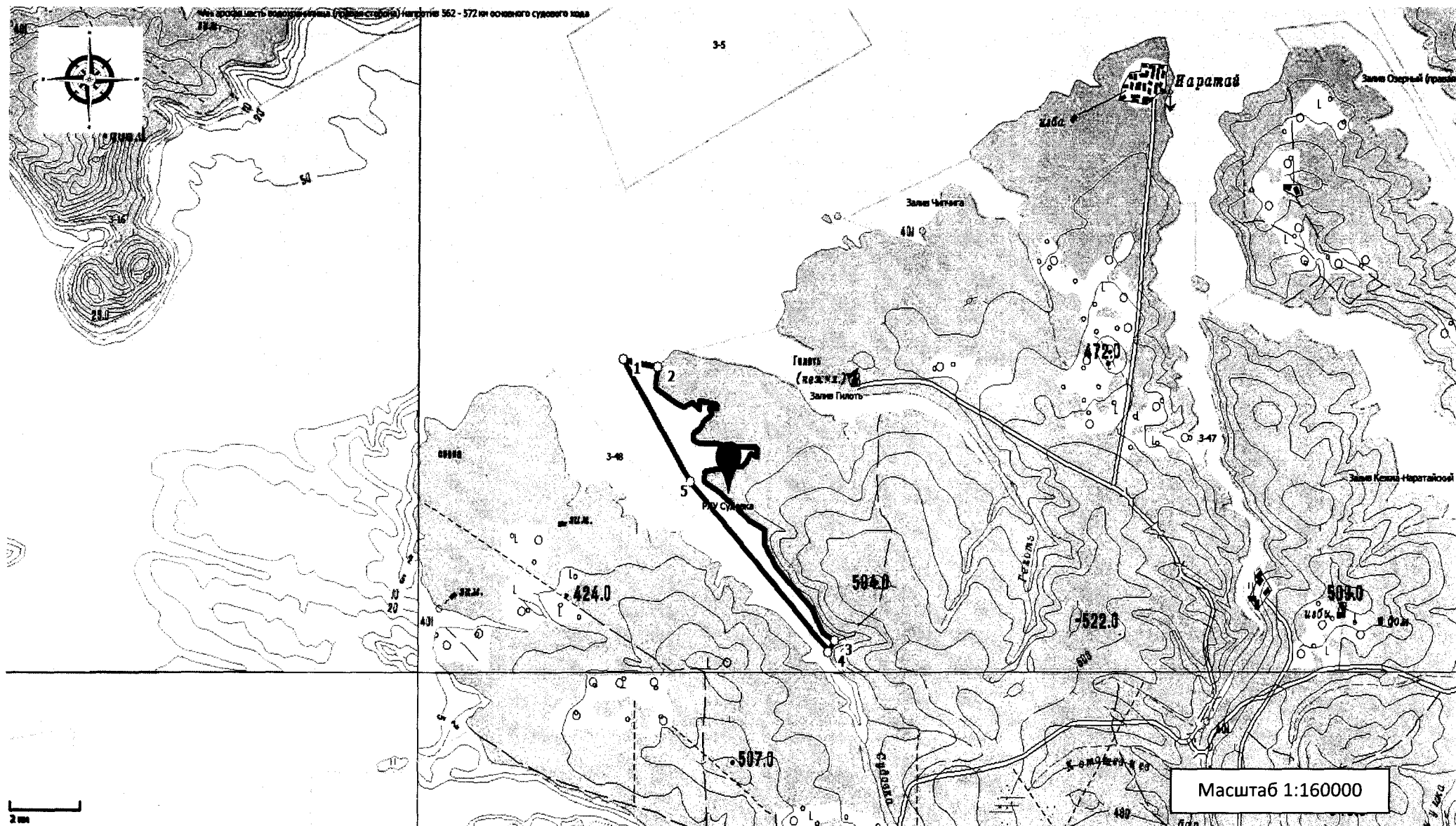
Условные обозначения:

 территория РЛУ

 1 поворотная точка

 граница района

Рыболовный участок 3-64, Братское водохранилище (Иркутская область, Братский район), площадь 538 га



Условные обозначения:



территория РЛУ

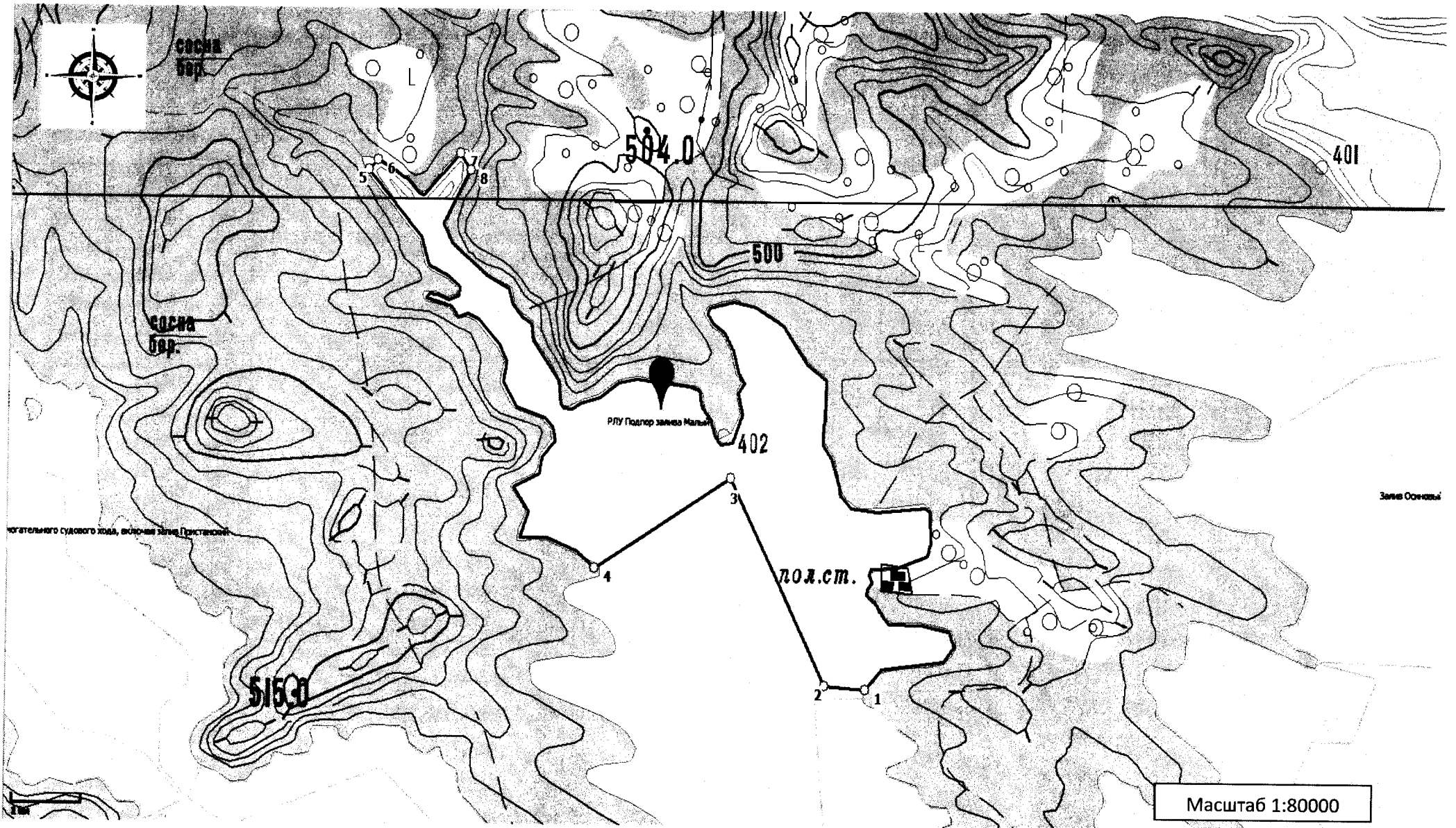


1 поворотная точка



граница района

Рыболовный участок 3-65, Братское водохранилище (Иркутская область, Братский район), площадь 1320 га



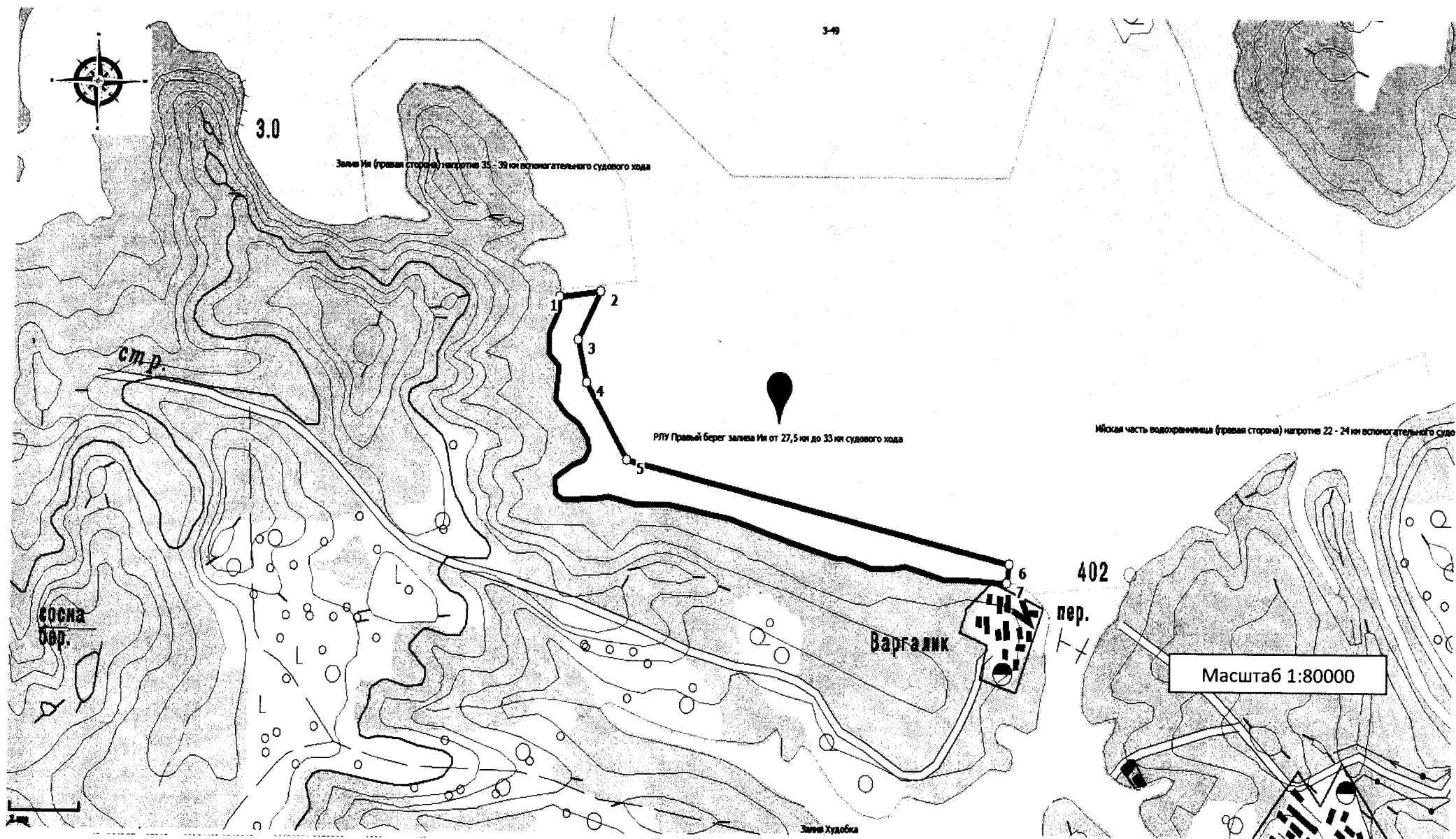
Условные обозначения:

 территория РЛУ


 1 поворотная точка

 граница района

Рыболовный участок 3-66, Братское водохранилище (Иркутская область, Братский район), площадь 360 га



Условные обозначения:

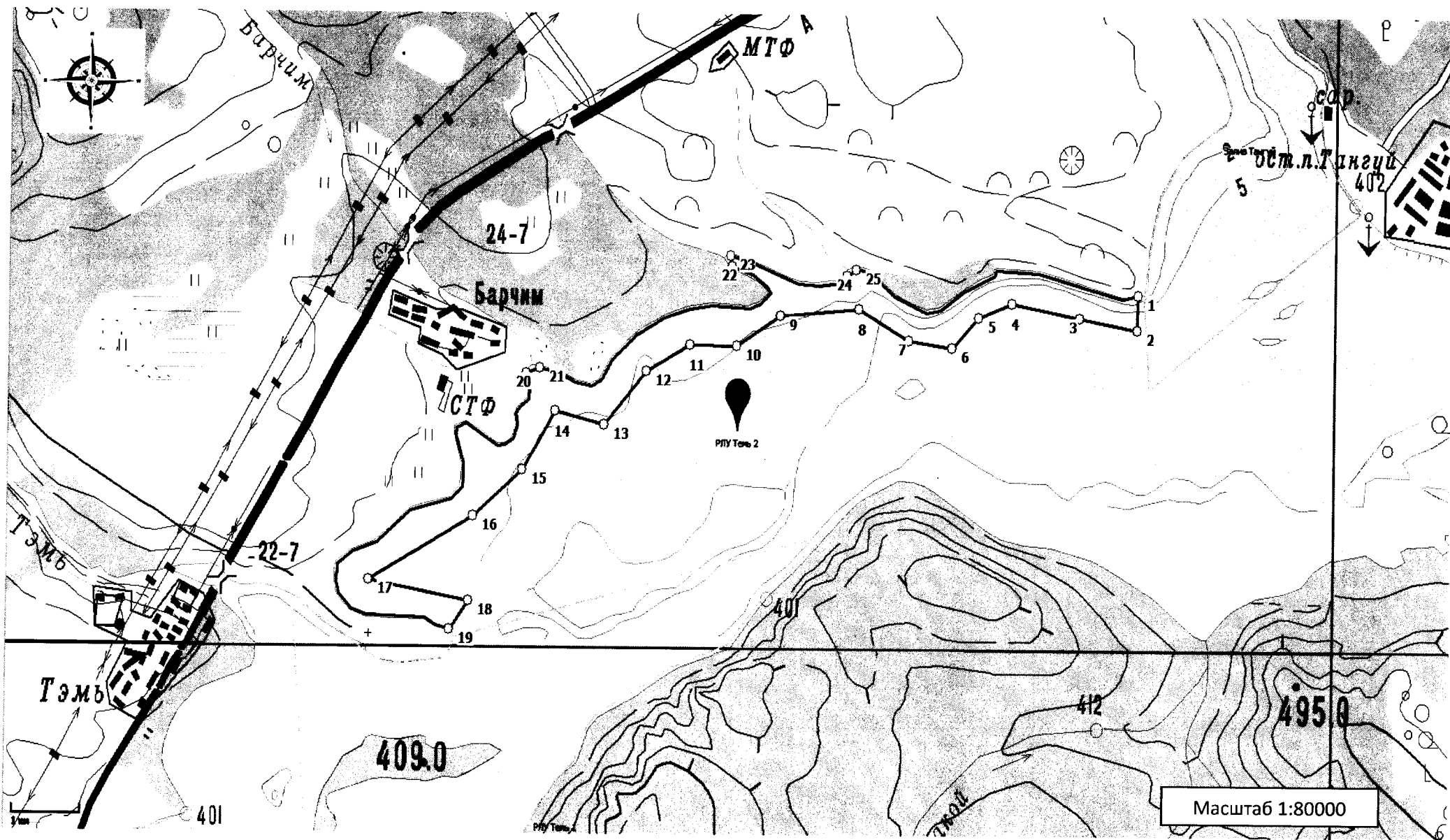


территория РЛУ

○ 1 поворотная точка

— граница района

Рыболовный участок 3-67, Братское водохранилище (Иркутская область, Братский район), площадь 627 га

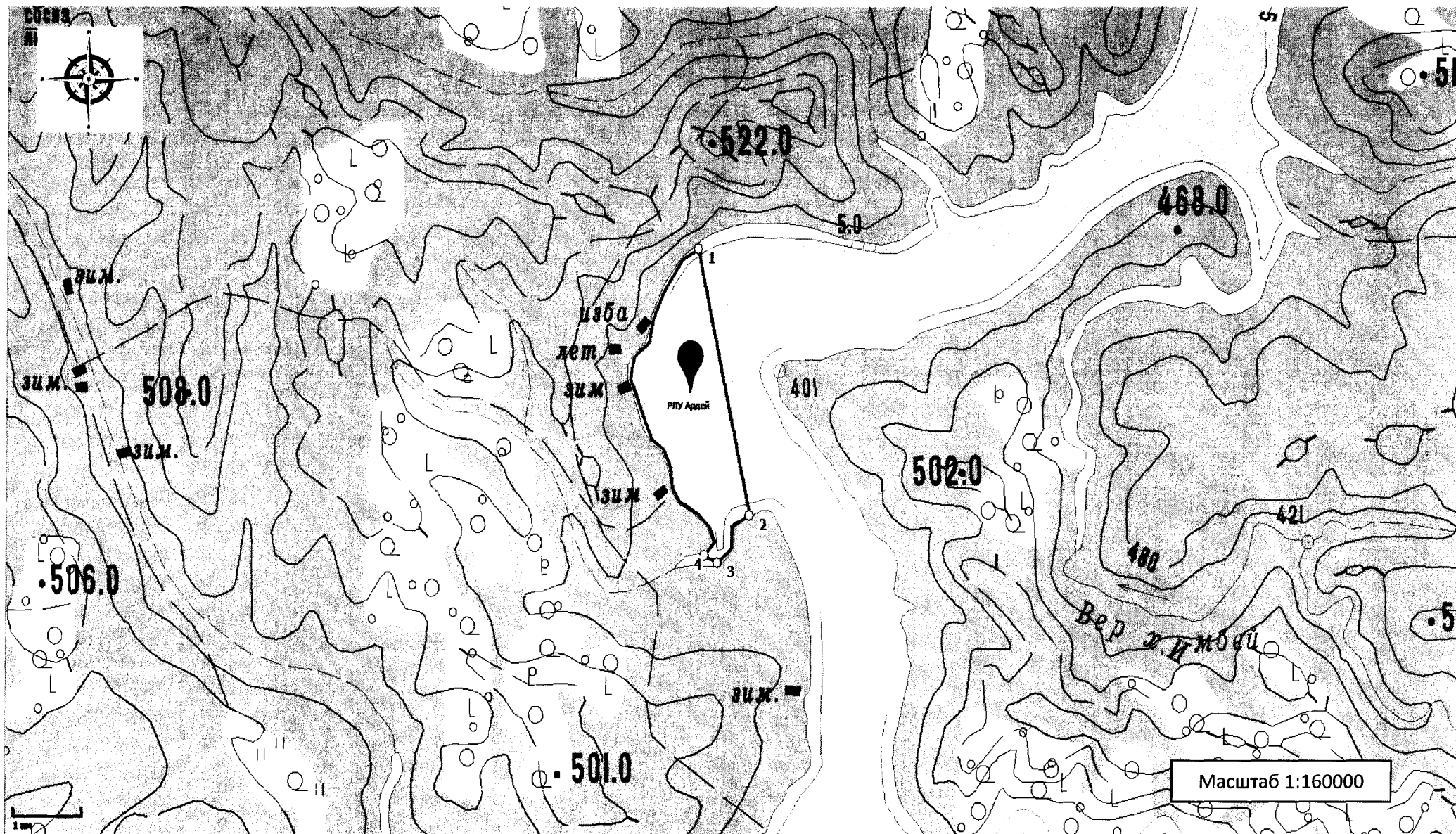


Масштаб 1:80000

Условные обозначения:

-  территория РЛУ
-  1 поворотная точка
-  граница района

Рыболовный участок 3-68, Братское водохранилище (Иркутская область, Братский район), площадь 325 га



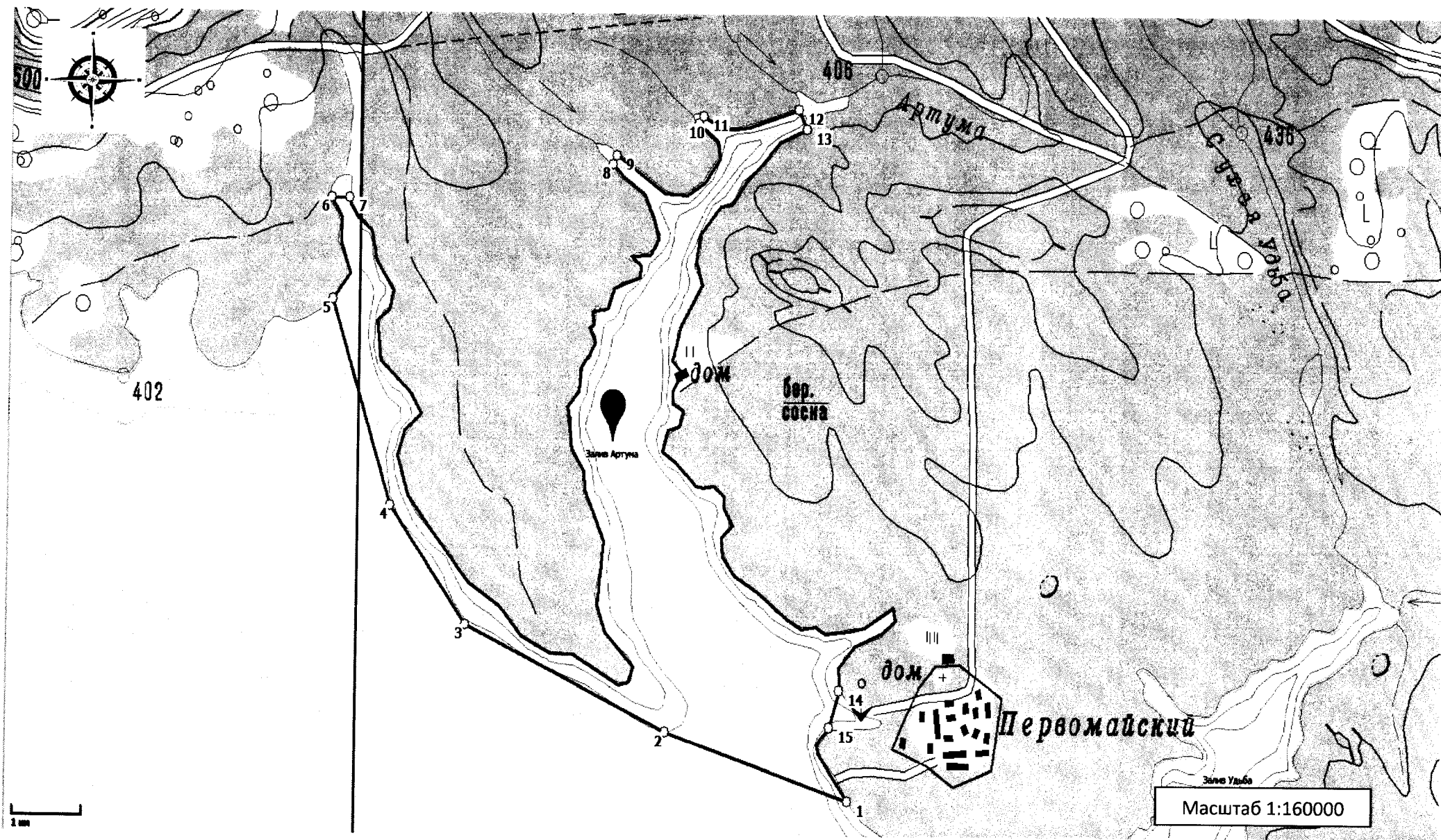
Условные обозначения:

 территория РЛУ

 1 поворотная точка

 граница района

Рыболовный участок 3-69, Братское водохранилище (Иркутская область, Братский район), площадь 1630 га



Условные обозначения:



территория РЛУ

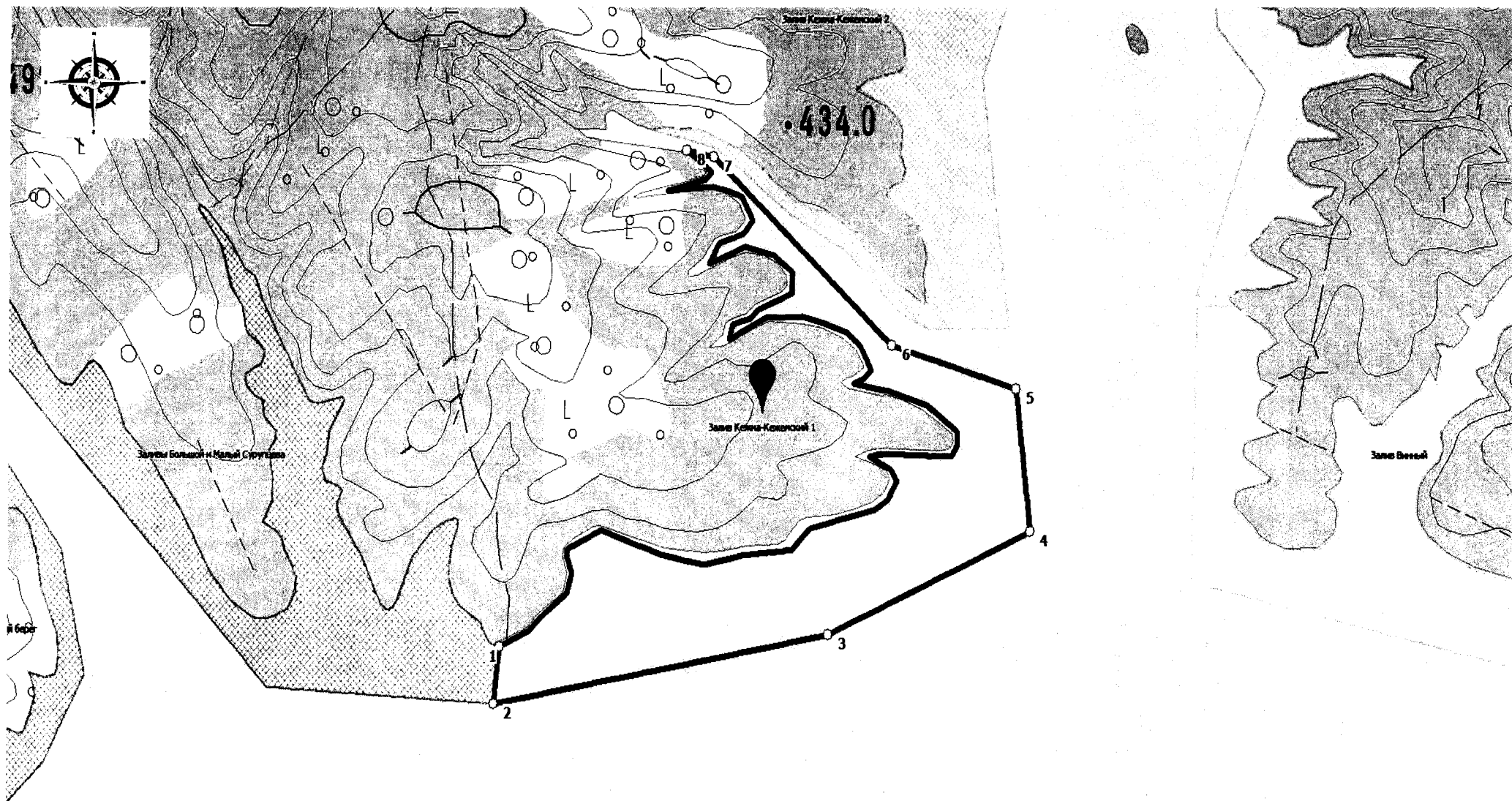


1 поворотная точка



граница района

Рыболовный участок 3-70, Братское водохранилище (Иркутская область, Братский район), площадь 1140 га

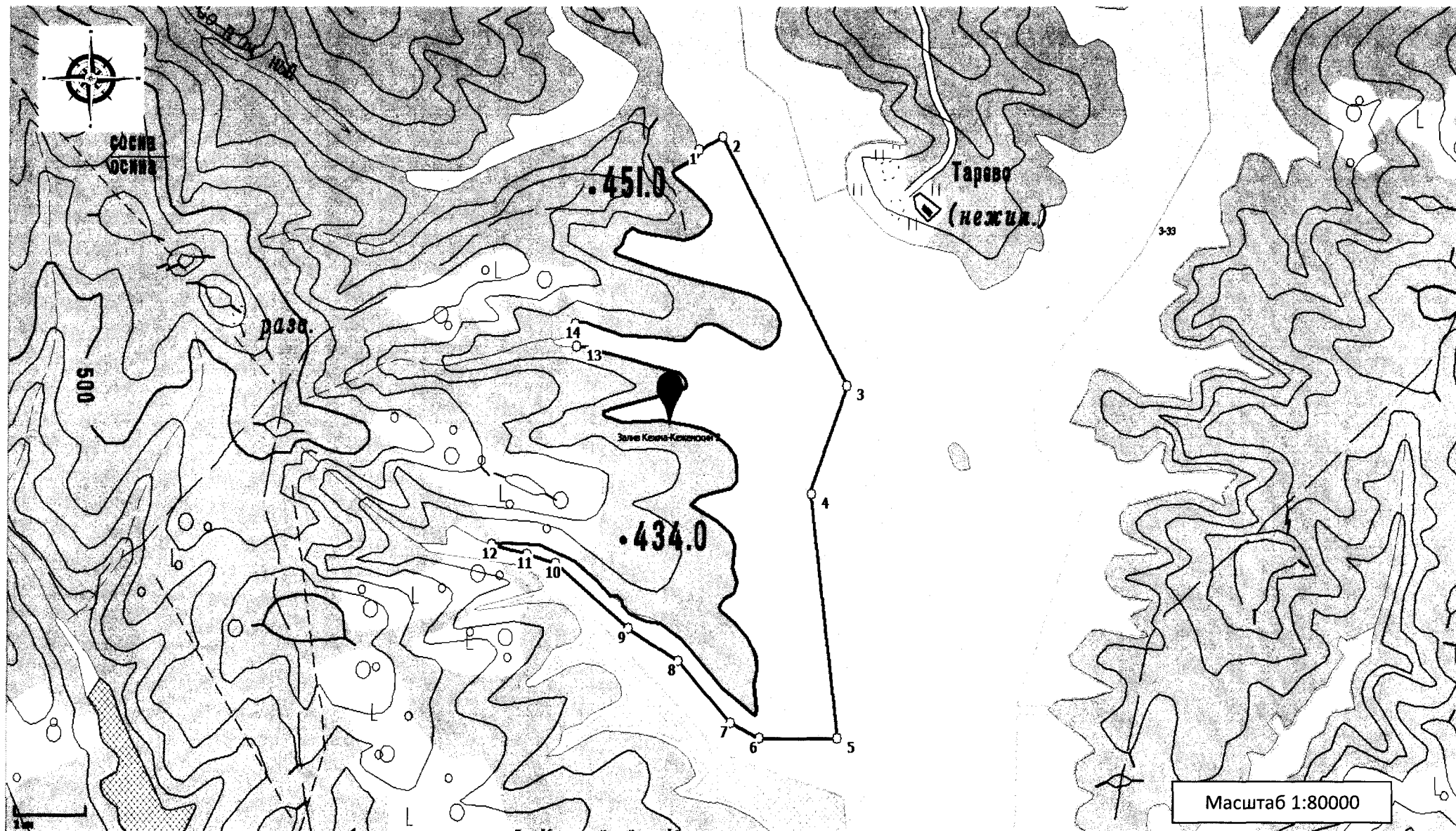


Масштаб 1:80000


Условные обозначения:

-  территория РЛУ
-  1 поворотная точка
-  граница района

Рыболовный участок 3-71, Братское водохранилище (Иркутская область, Братский район), площадь 1050 га



Условные обозначения:



территория РЛУ



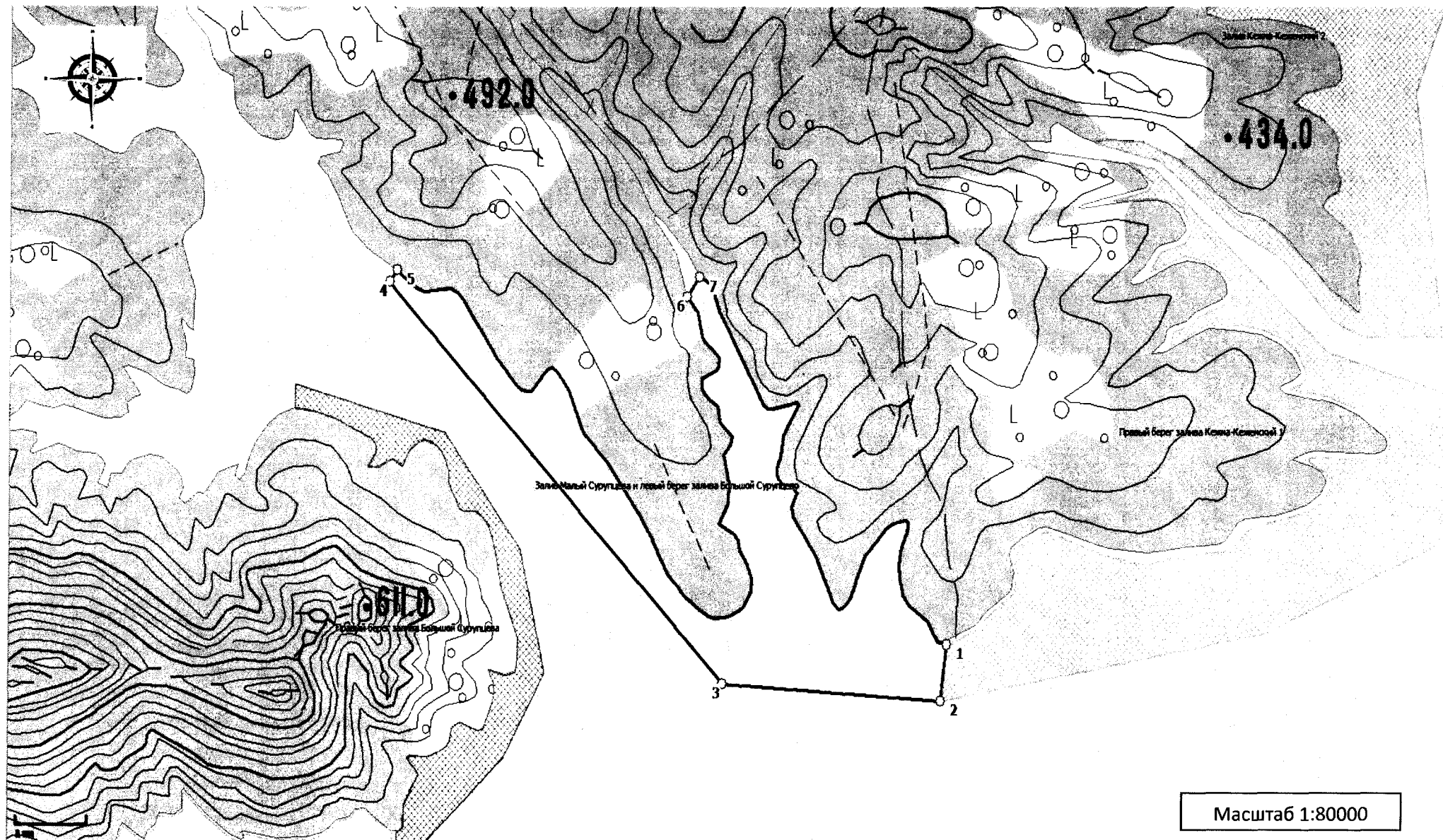
1 поворотная точка



граница района

Масштаб 1:80000

Рыболовный участок 3-72, Братское водохранилище (Иркутская область, Братский район), площадь 968 га



Условные обозначения:

 территория РЛУ

 1 поворотная точка

 граница района

Рыболовный участок 3-73, Братское водохранилище (Иркутская область, Братский район), площадь 308 га



Масштаб 1:80000

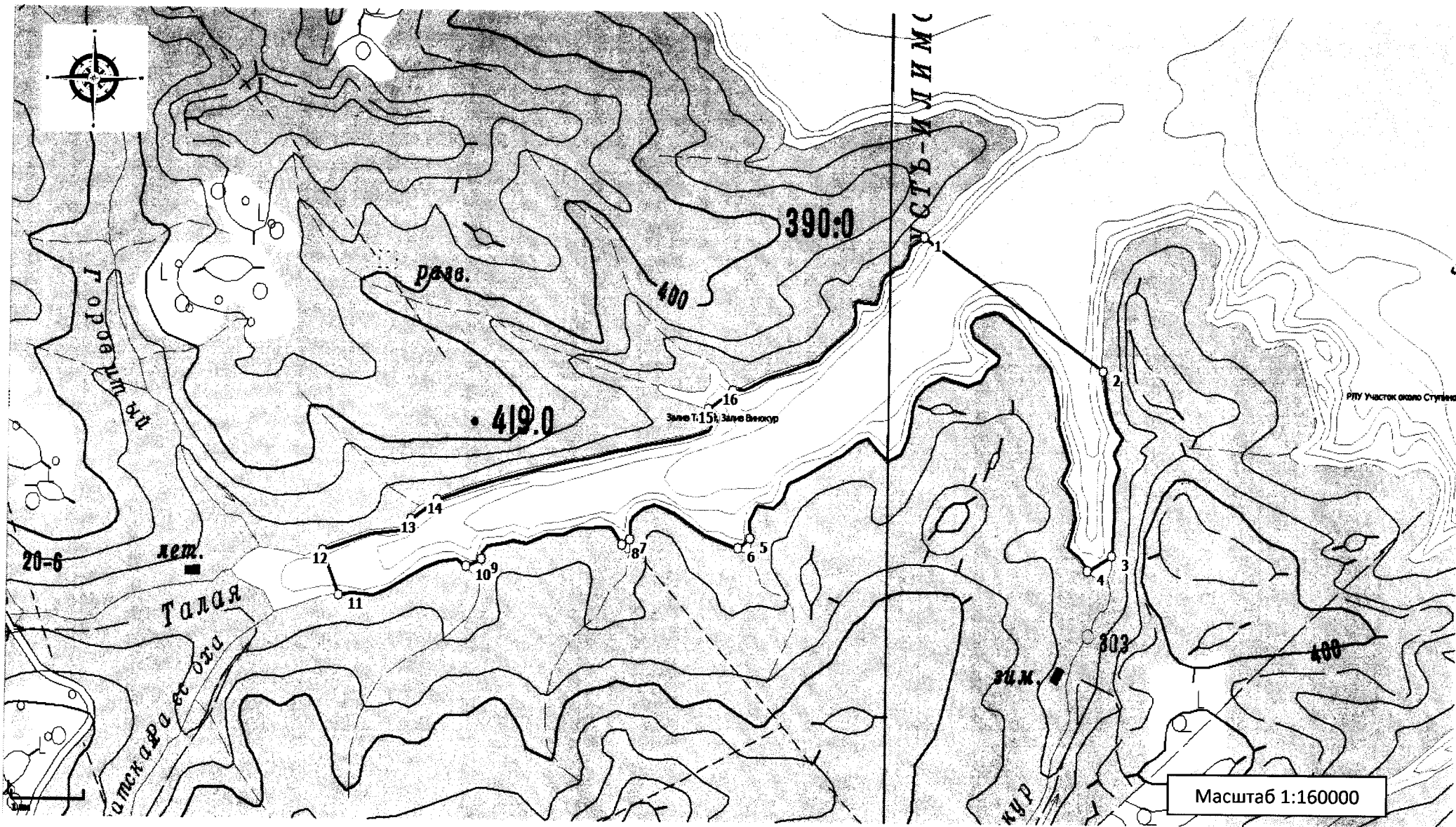
Условные обозначения:

 территория РЛУ

 1 поворотная точка

 граница района

Рыболовный участок 4-4, Усть-Илимское водохранилище (Иркутская область, Нижнеилимский район), площадь 1200 га



Условные обозначения:



территория РЛУ

○ 1 поворотная точка

— граница района

Рыболовный участок 4-5, Усть-Илимское водохранилище (Иркутская область, Нижнеилимский район), площадь 91,17 га



Условные обозначения:

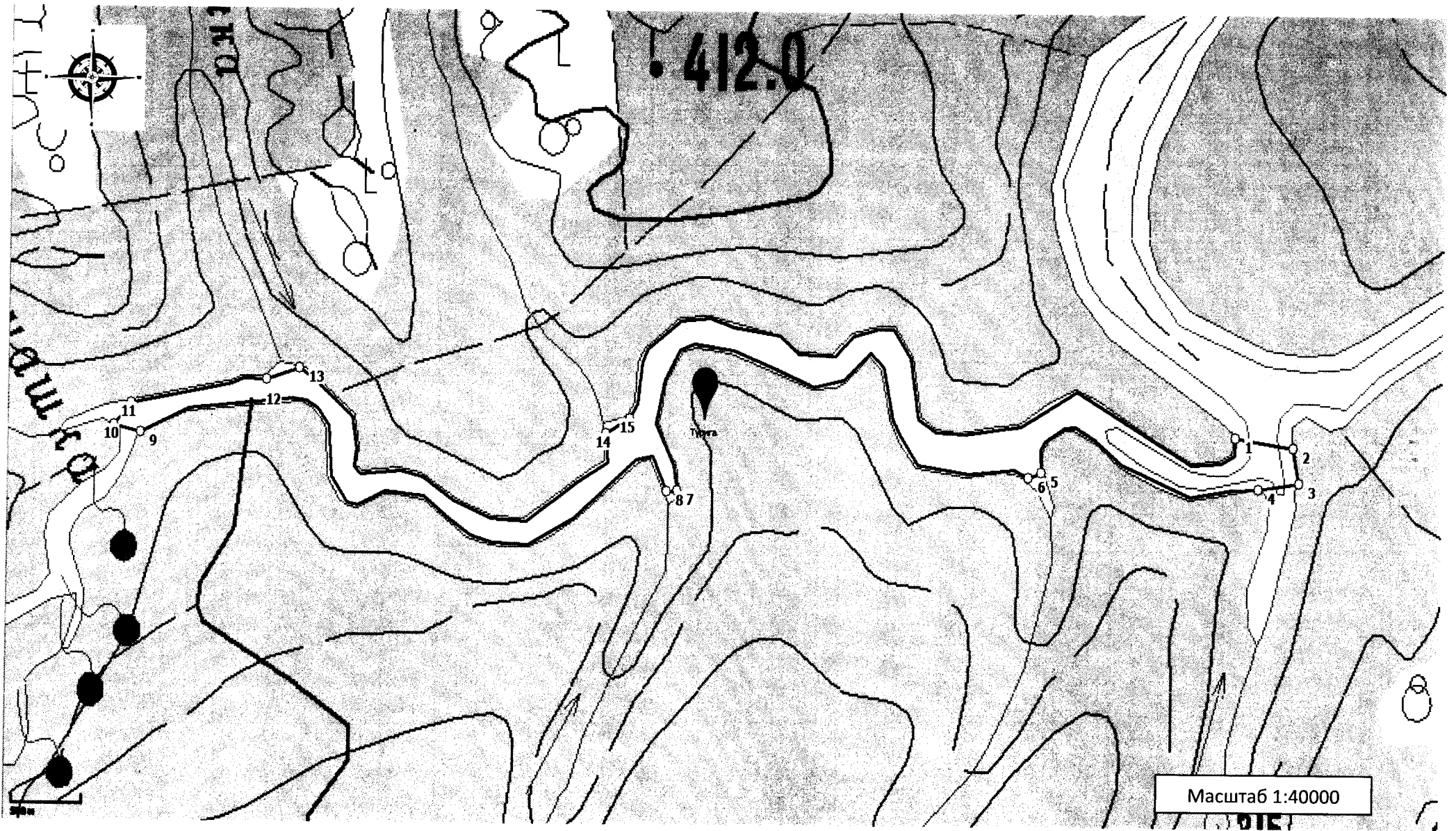


территория РЛУ

○ 1 поворотная точка

— граница района

Рыболовный участок 4-7, Усть-Илимское водохранилище (Иркутская область, Нижнеилимский район), площадь 173 га



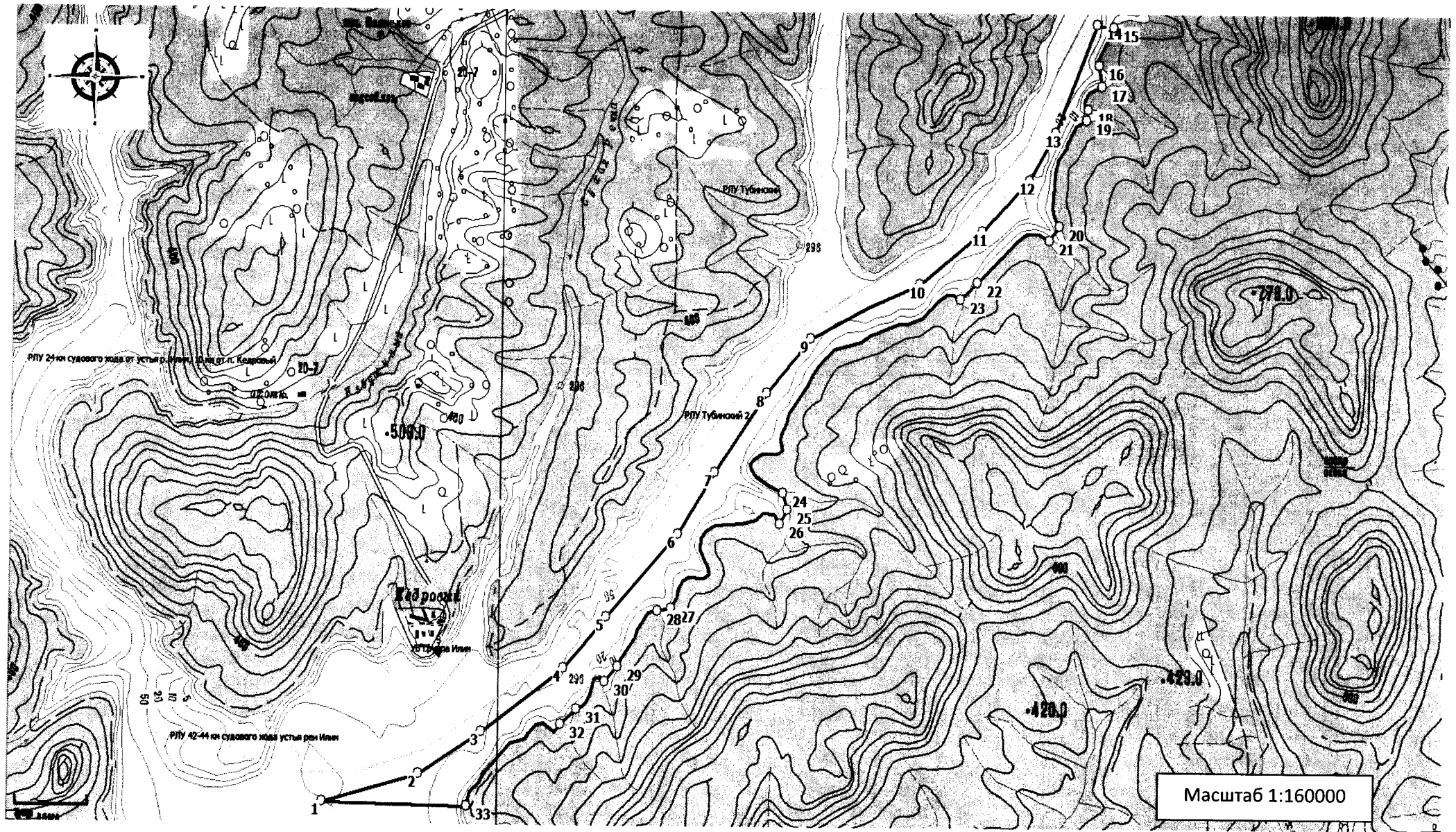
Условные обозначения:

 территория РЛУ

 1 поворотная точка

 граница района

Рыболовный участок 4-8, Усть-Илимское водохранилище (Иркутская область, Нижнеилимский район), площадь 2300 га



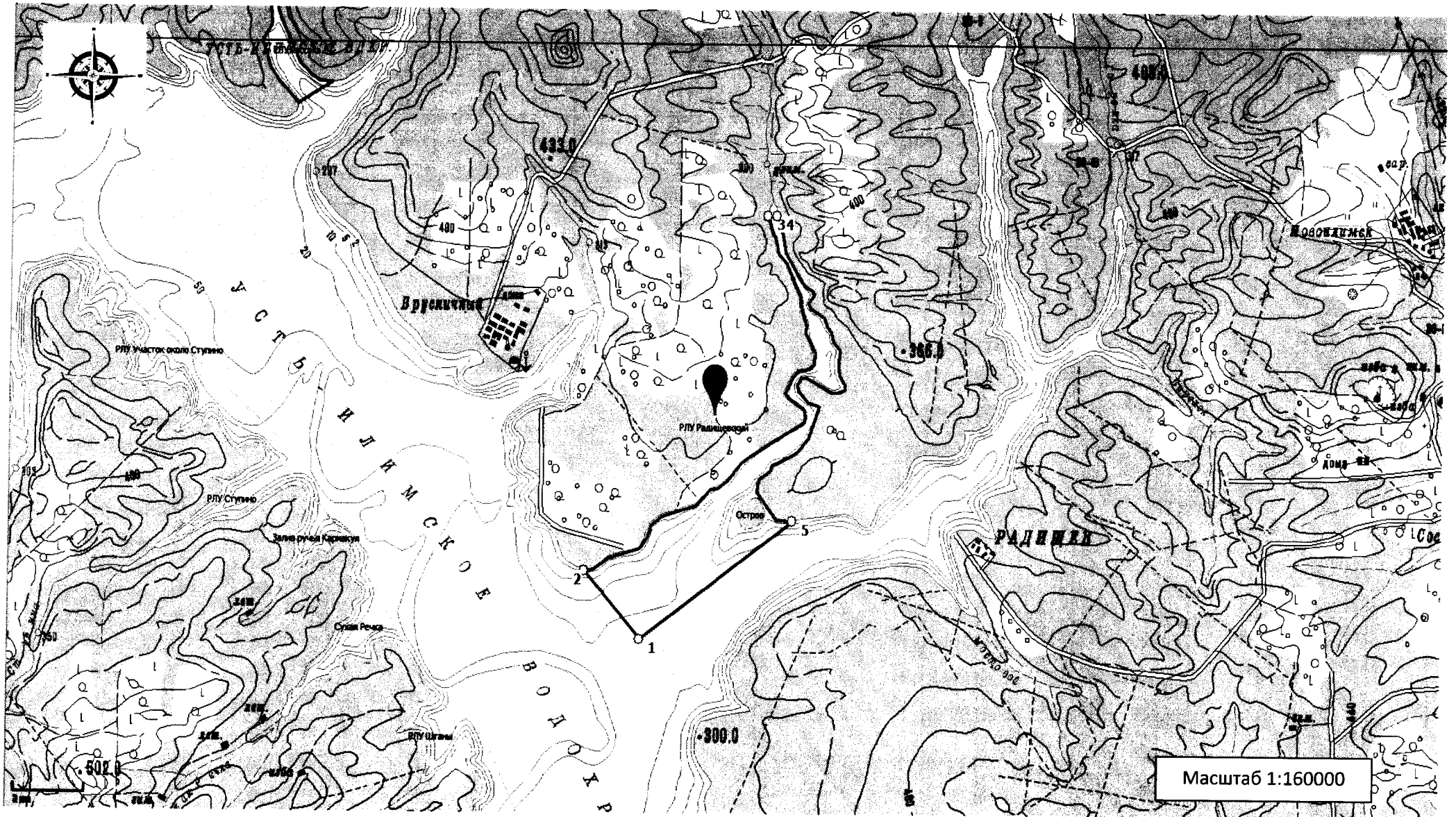
Условные обозначения:

 территория РЛУ

 1 поворотная точка

 граница района

Рыболовный участок 4-9, Усть-Илимское водохранилище (Иркутская область, Нижнеилимский район), площадь 1260 га



Условные обозначения:

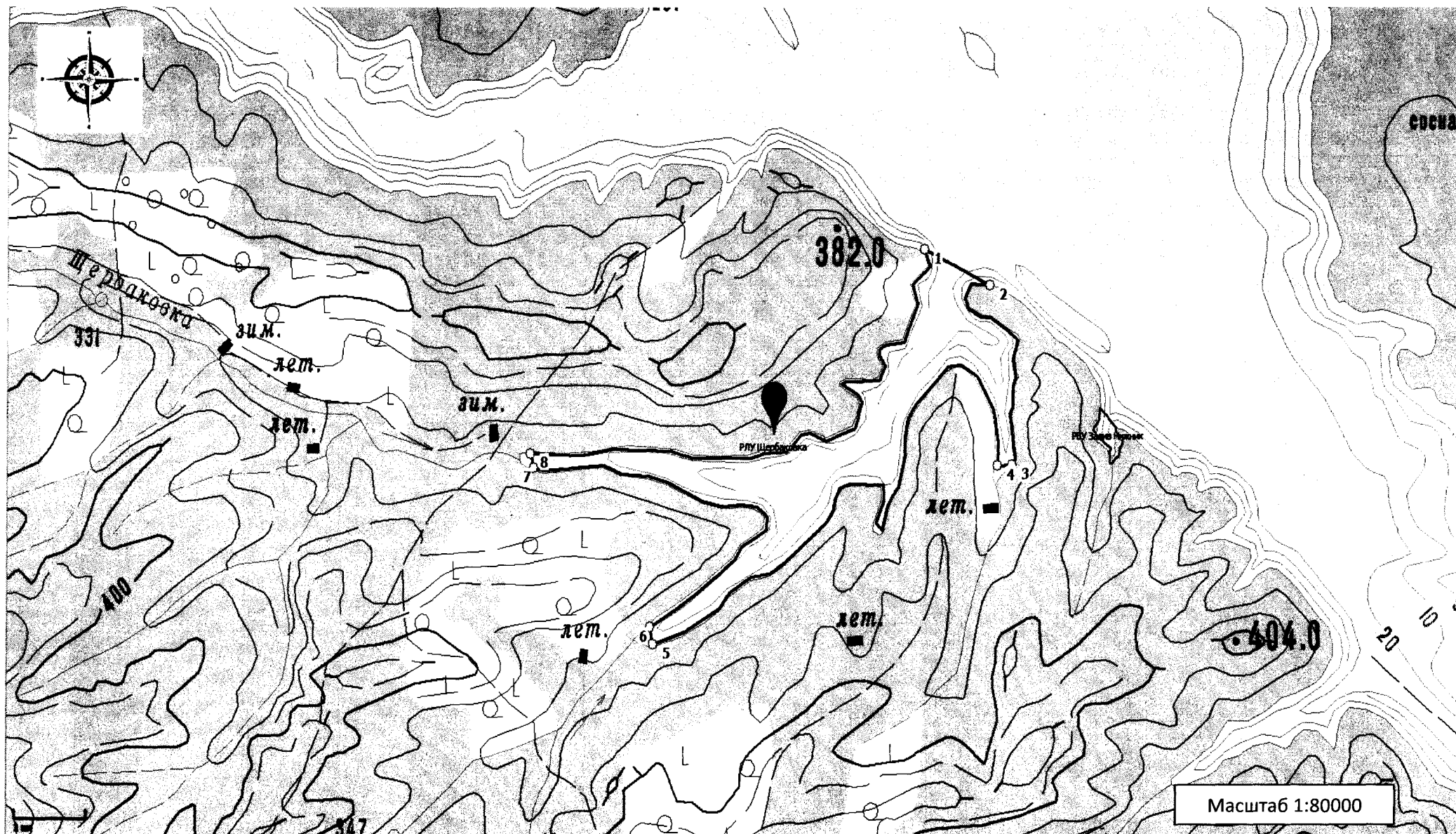


территория РЛУ

○ 1 поворотная точка

— граница района

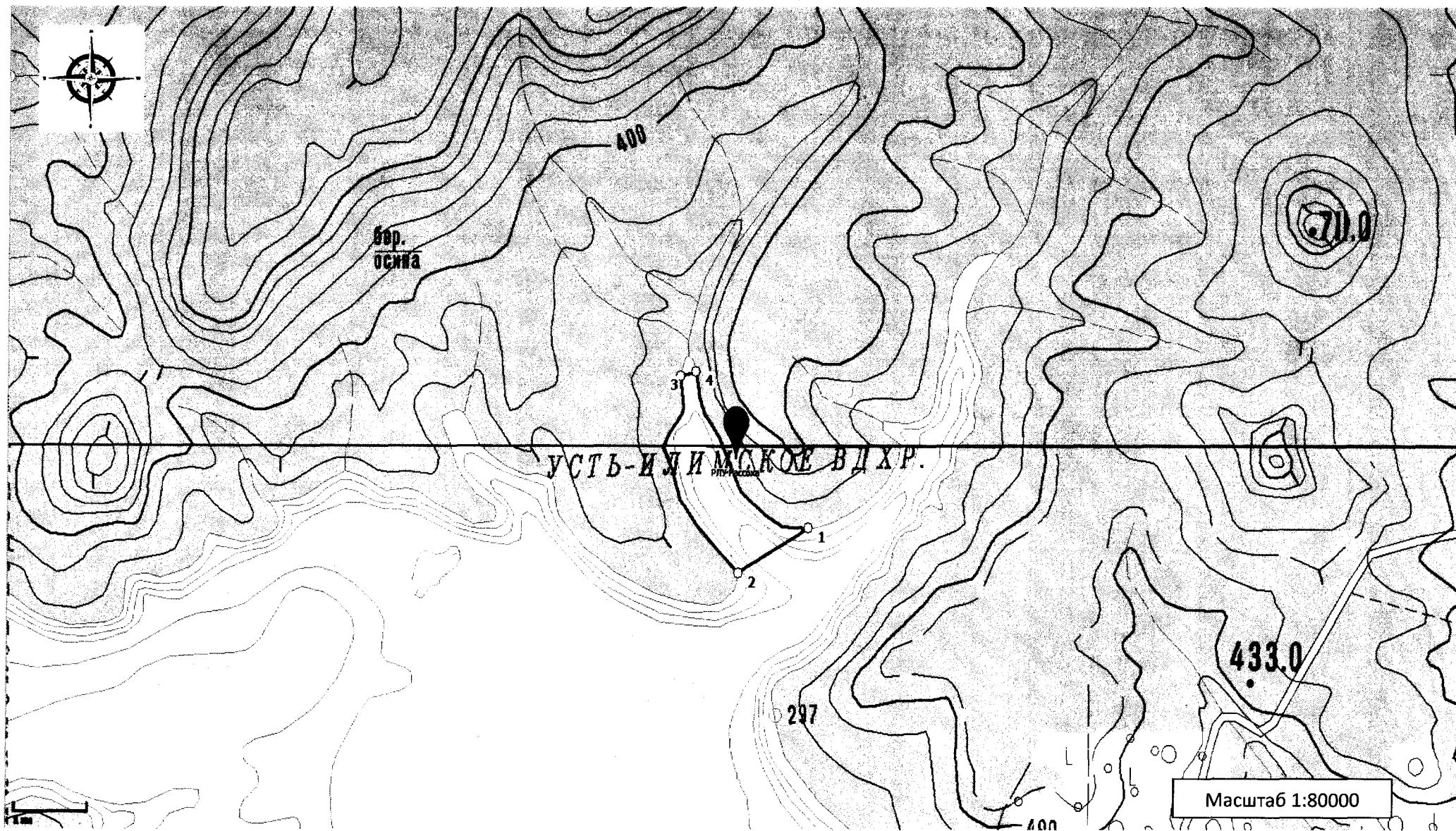
Рыболовный участок 4-10, Усть-Илимское водохранилище (Иркутская область, Нижнеилимский район), площадь 578 га



Условные обозначения:

-  территория РЛУ
-  1 поворотная точка
-  граница района

Рыболовный участок 4-11, Усть-Илимское водохранилище (Иркутская область, Нижнеилимский район), площадь 154 га



Условные обозначения:



территория РЛУ

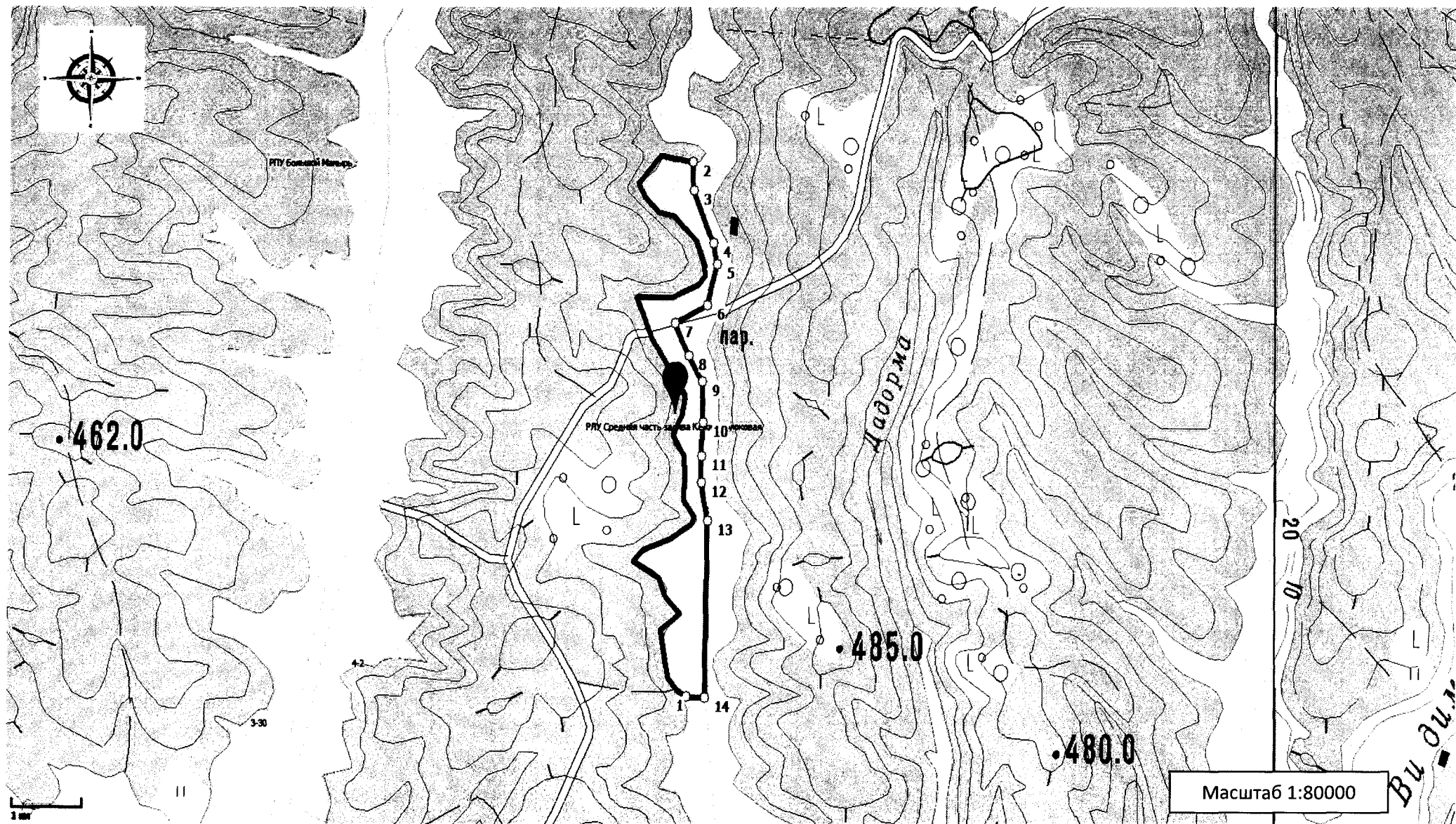


1 поворотная точка




граница района

Рыболовный участок 4-12, Усть-Илимское водохранилище (Иркутская область, Нижнеилимский район), площадь 285 га



Условные обозначения:



территория РЛУ



1 поворотная точка




граница района

Рыболовный участок 4-13, Усть-Илимское водохранилище (Иркутская область, Нижнеилимский район), площадь 708 га



Условные обозначения:

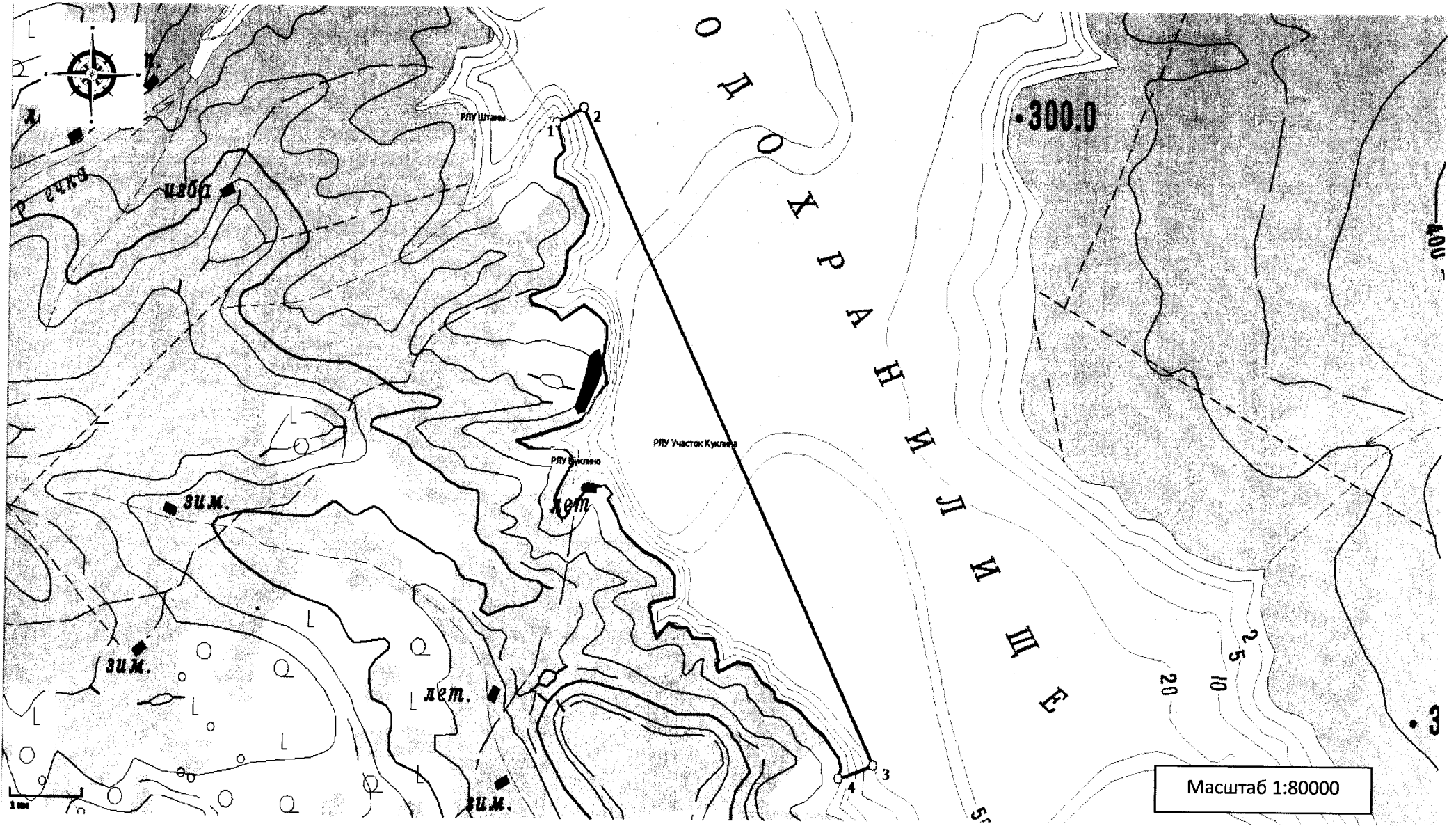


территория РЛУ

⊙ 1 поворотная точка

— граница района

Рыболовный участок 4-14, Усть-Илимское водохранилище (Иркутская область, Нижнеилимский район), площадь 1050 га



Условные обозначения:



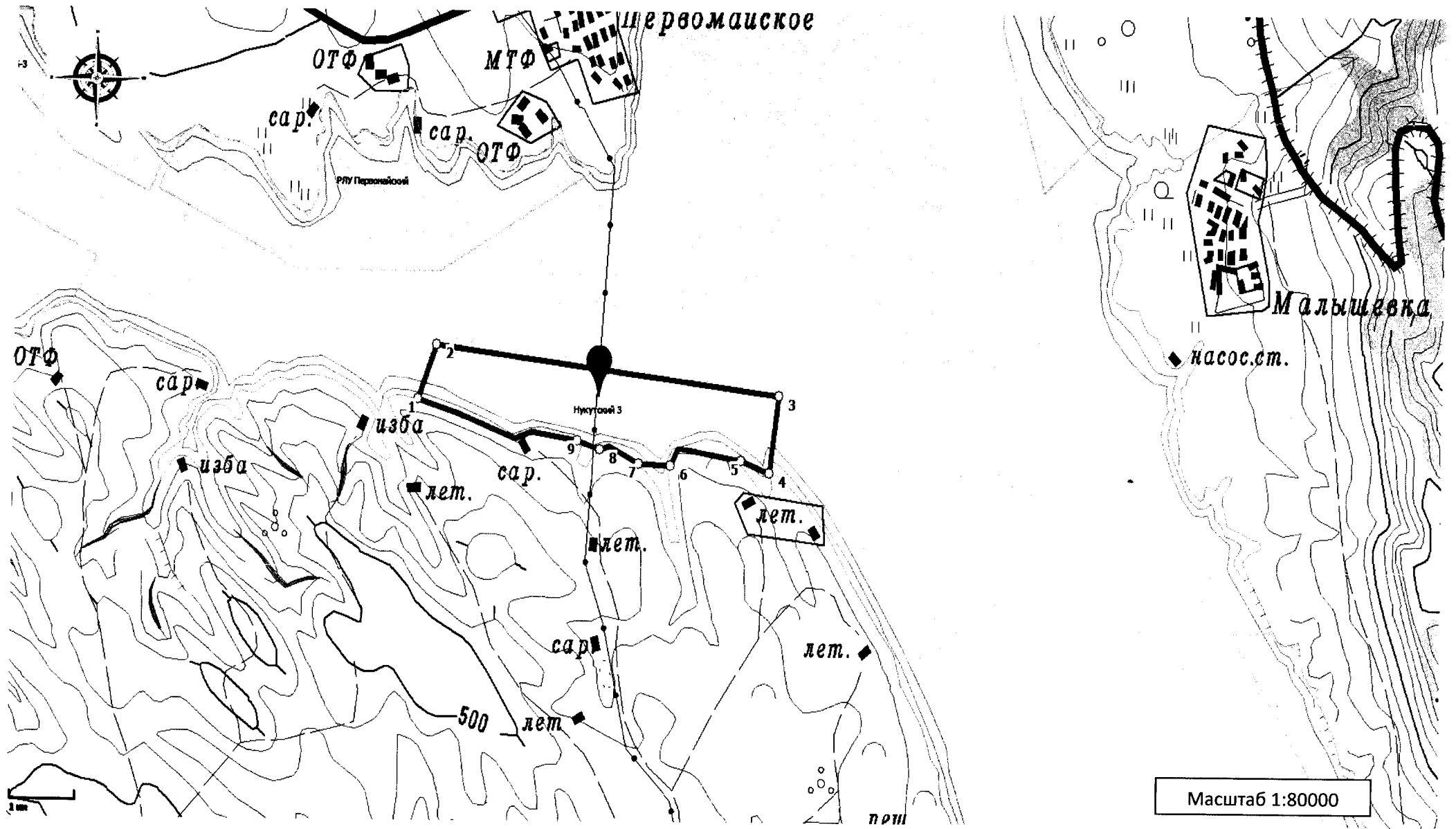
территория РЛУ

○ 1 поворотная точка



граница района

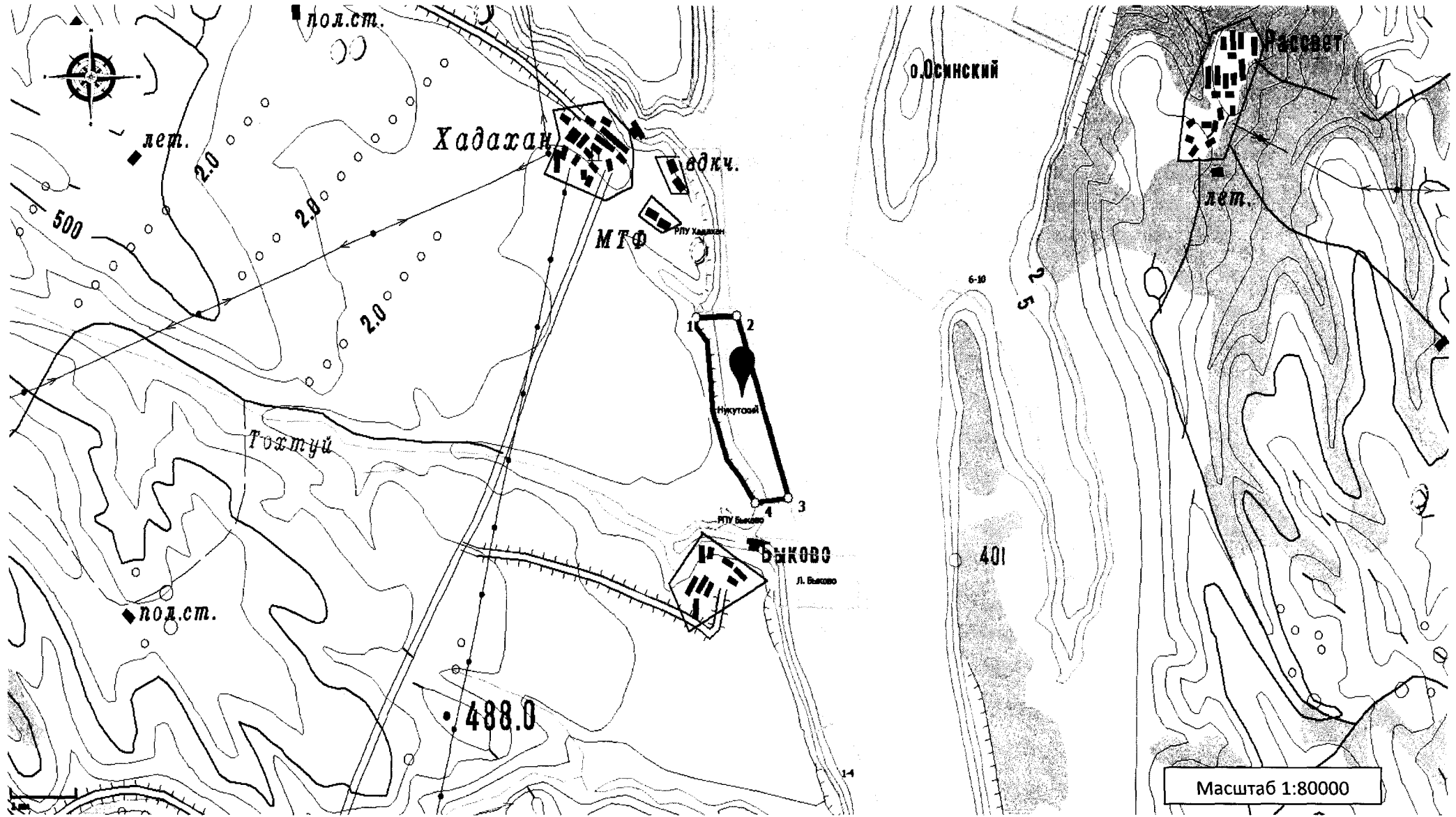
Рыболовный участок 5-12, Братское водохранилище (Иркутская область, Нукутский район), площадь 503 га



Условные обозначения:

- территория РЛУ
- 1 поворотная точка
- граница района

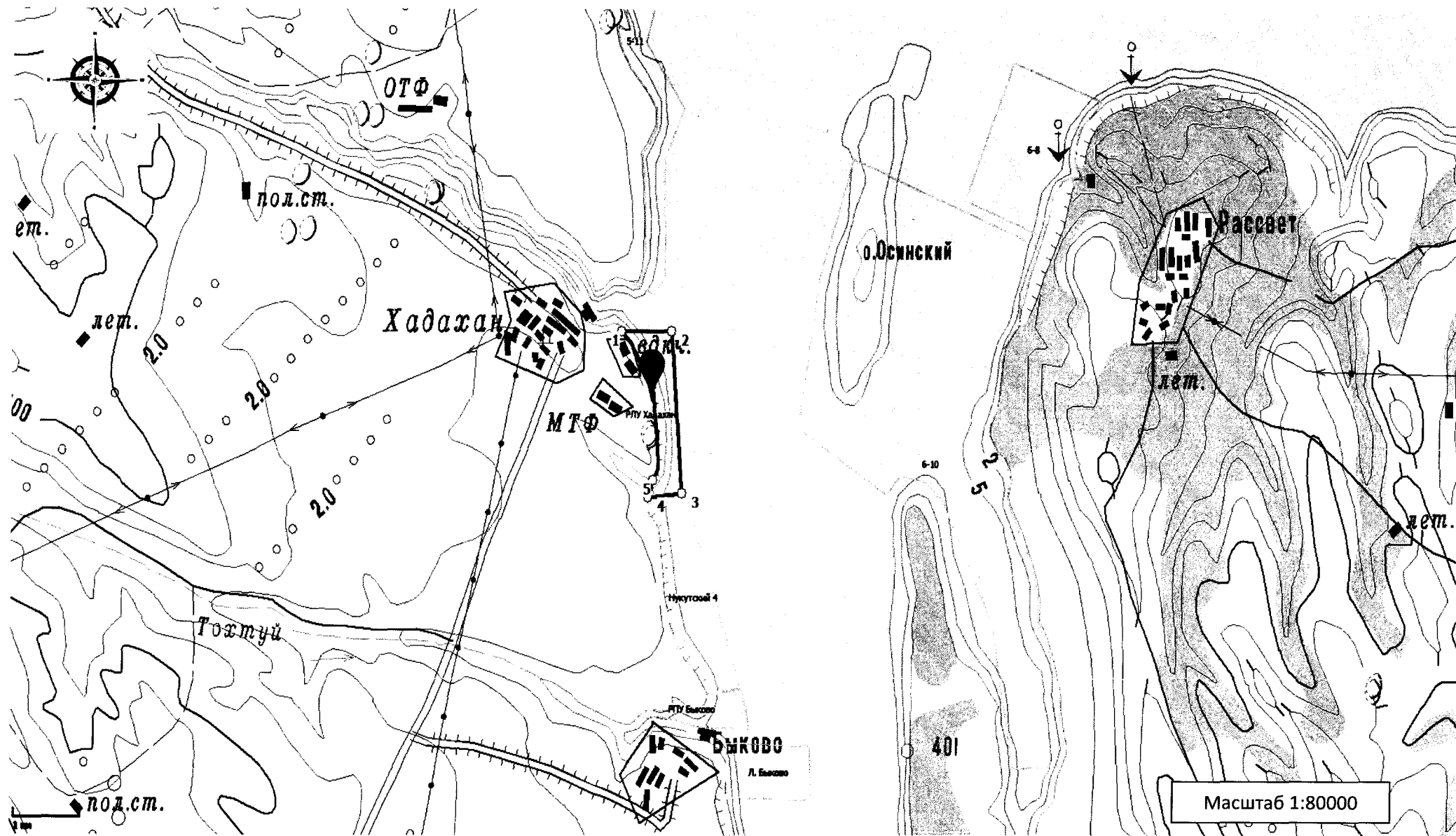
Рыболовный участок 5-13, Братское водохранилище (Иркутская область, Нукутский район), площадь 162 га



Условные обозначения:

- территория РЛУ
- 1 поворотная точка
- граница района

Рыболовный участок 5-14, Братское водохранилище (Иркутская область, Нукутский район), площадь 85,53 га



Условные обозначения:



территория РЛУ



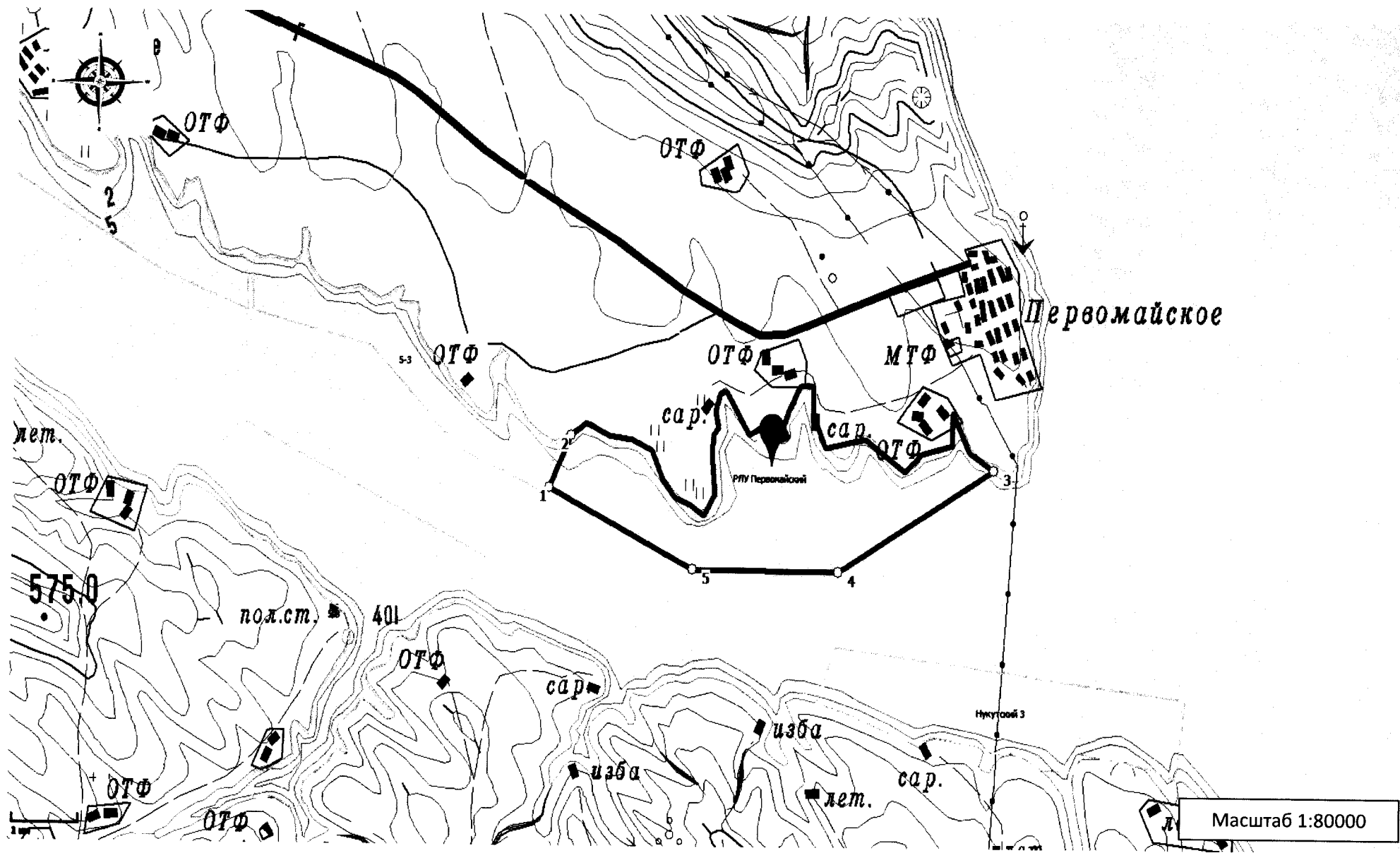
1 поворотная точка



граница района

Масштаб 1:80000

Рыболовный участок 5-15, Братское водохранилище (Иркутская область, Нукутский район), площадь 755 га



Условные обозначения:



территория РЛУ

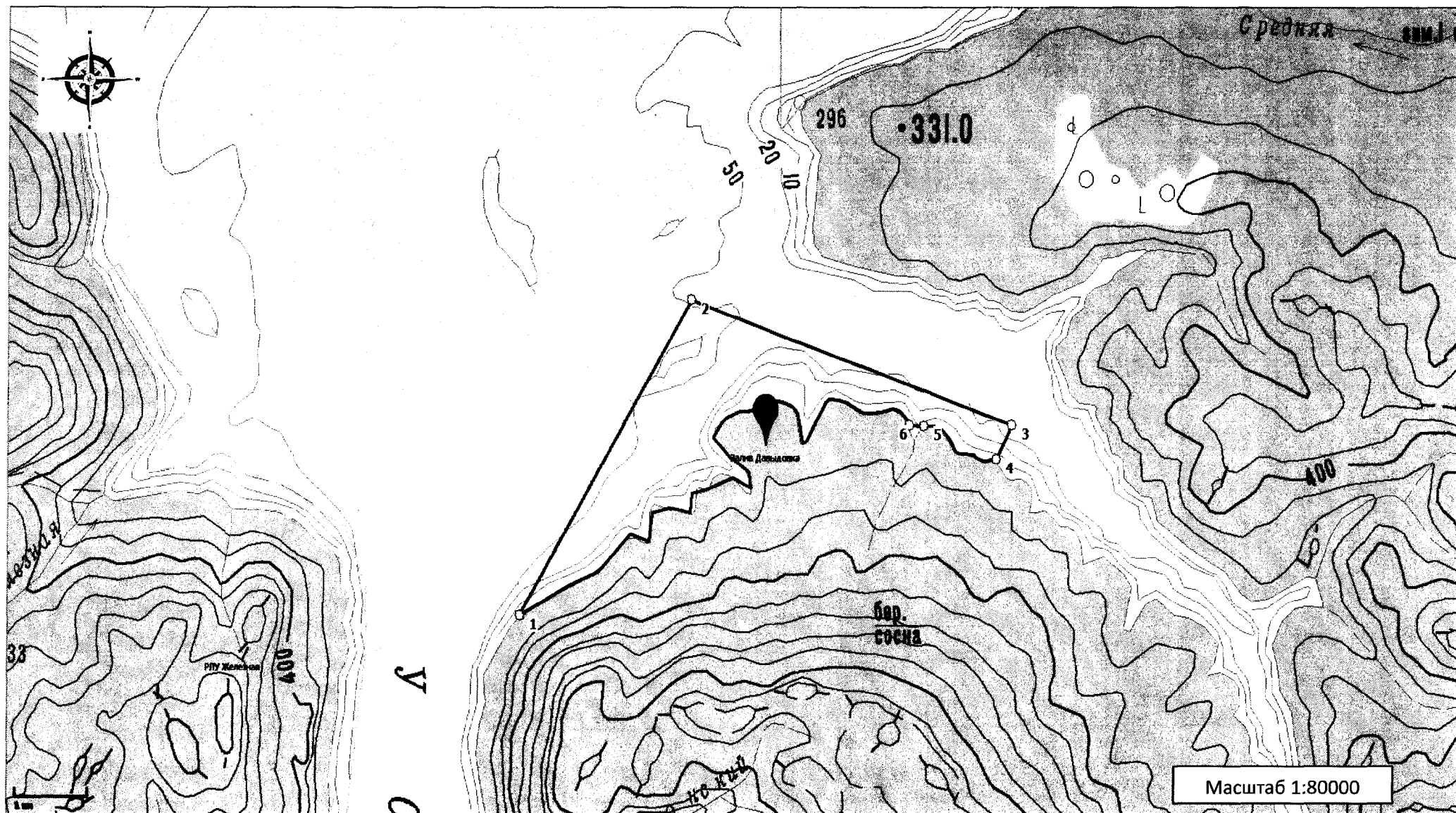


поворотная точка



граница района

Рыболовный участок 8-24, Усть-Илимское водохранилище (Иркутская область, Усть-Илимский район), площадь 622 га



Условные обозначения:



территория РЛУ

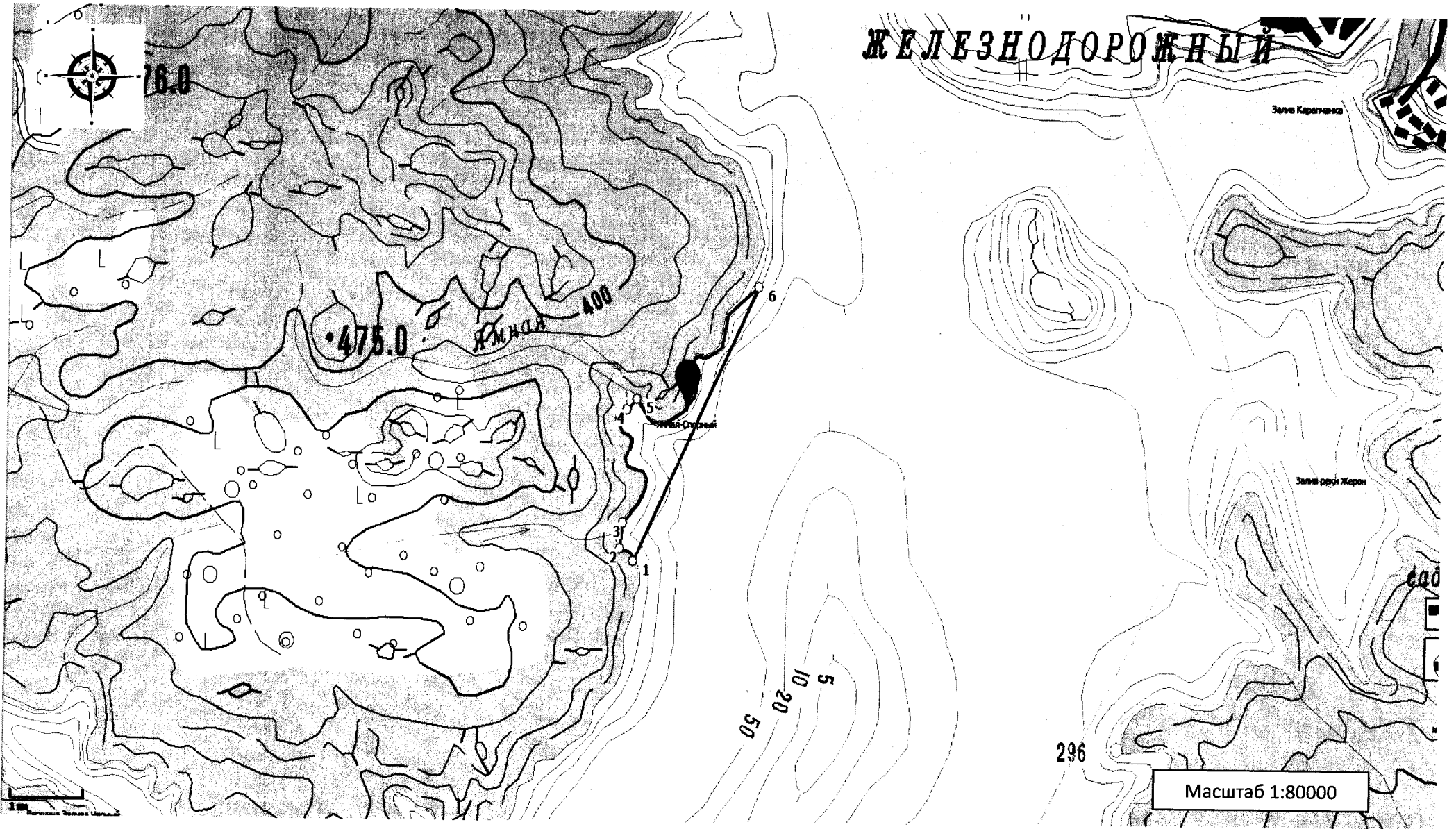


1 поворотная точка



граница района

Рыболовный участок 8-25, Усть-Илимское водохранилище (Иркутская область, Усть-Илимский район), площадь 114 га



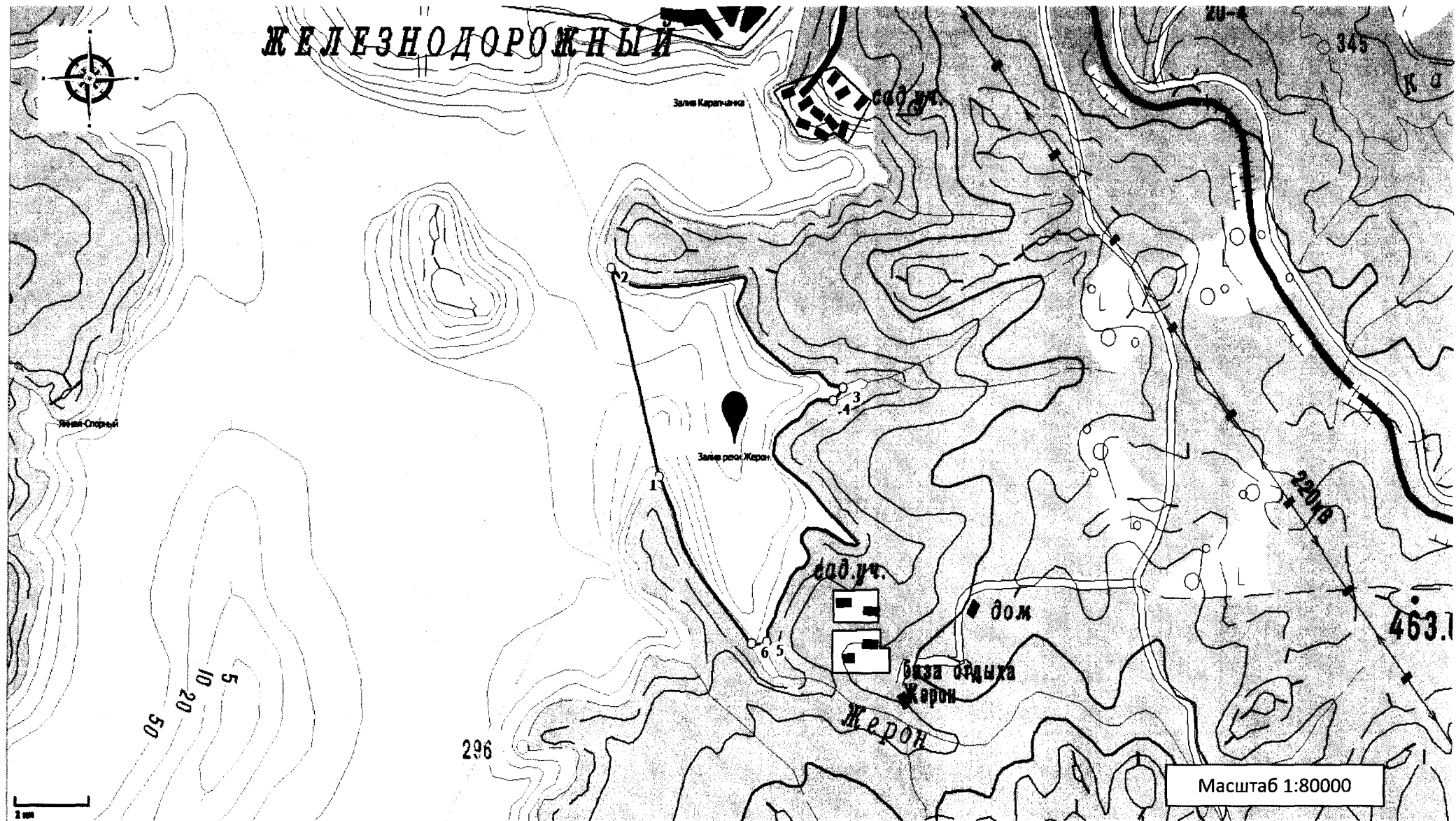
Условные обозначения:

 территория РЛУ

 1 поворотная точка

 граница района

Рыболовный участок 8-26, Усть-Илимское водохранилище (Иркутская область, Усть-Илимский район), площадь 682 га



Условные обозначения:



территория РЛУ

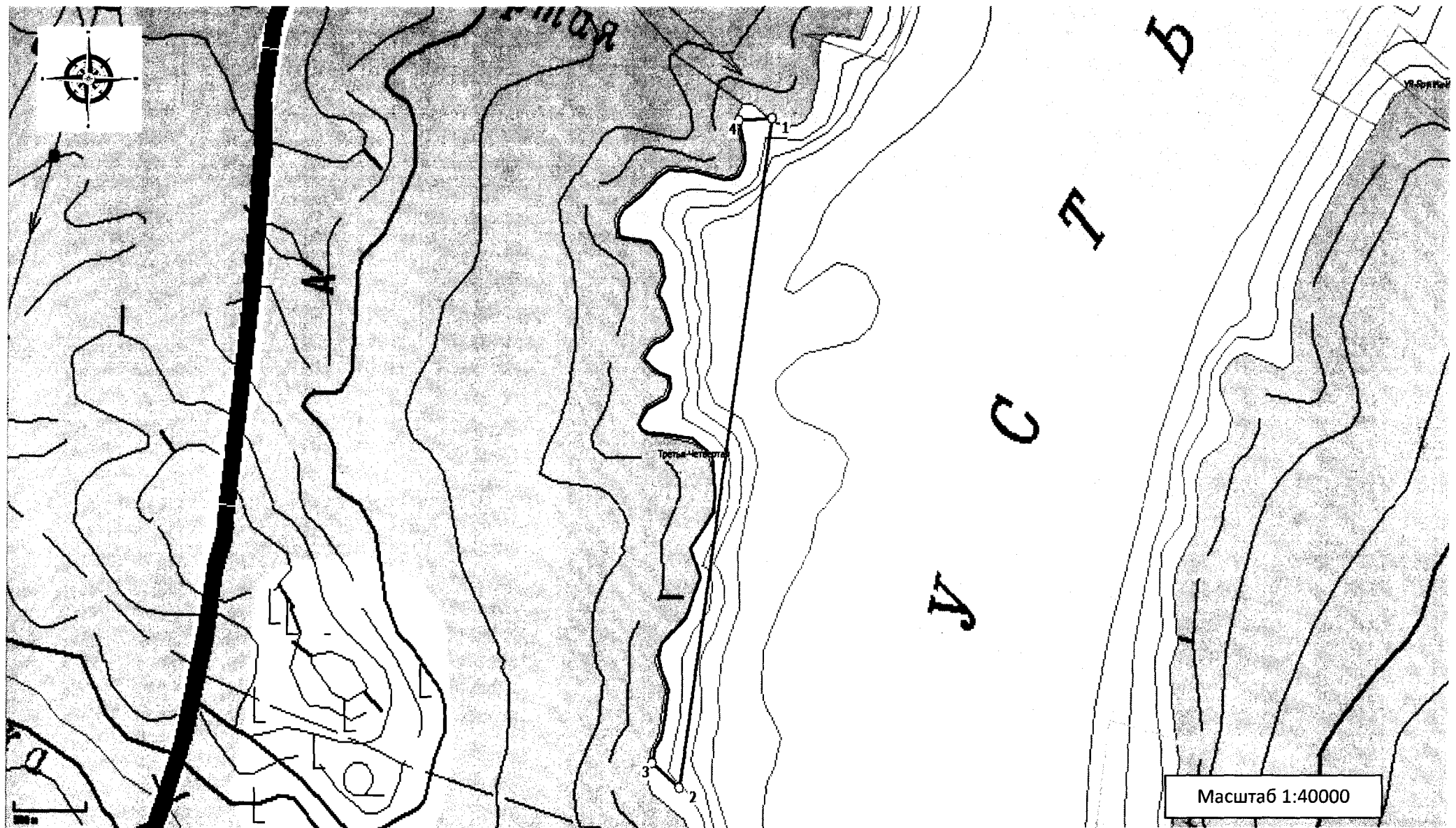


1 поворотная точка



граница района

Рыболовный участок 8-27, Усть-Илимское водохранилище (Иркутская область, Усть-Илимский район), площадь 130 га



Условные обозначения:



территория РЛУ

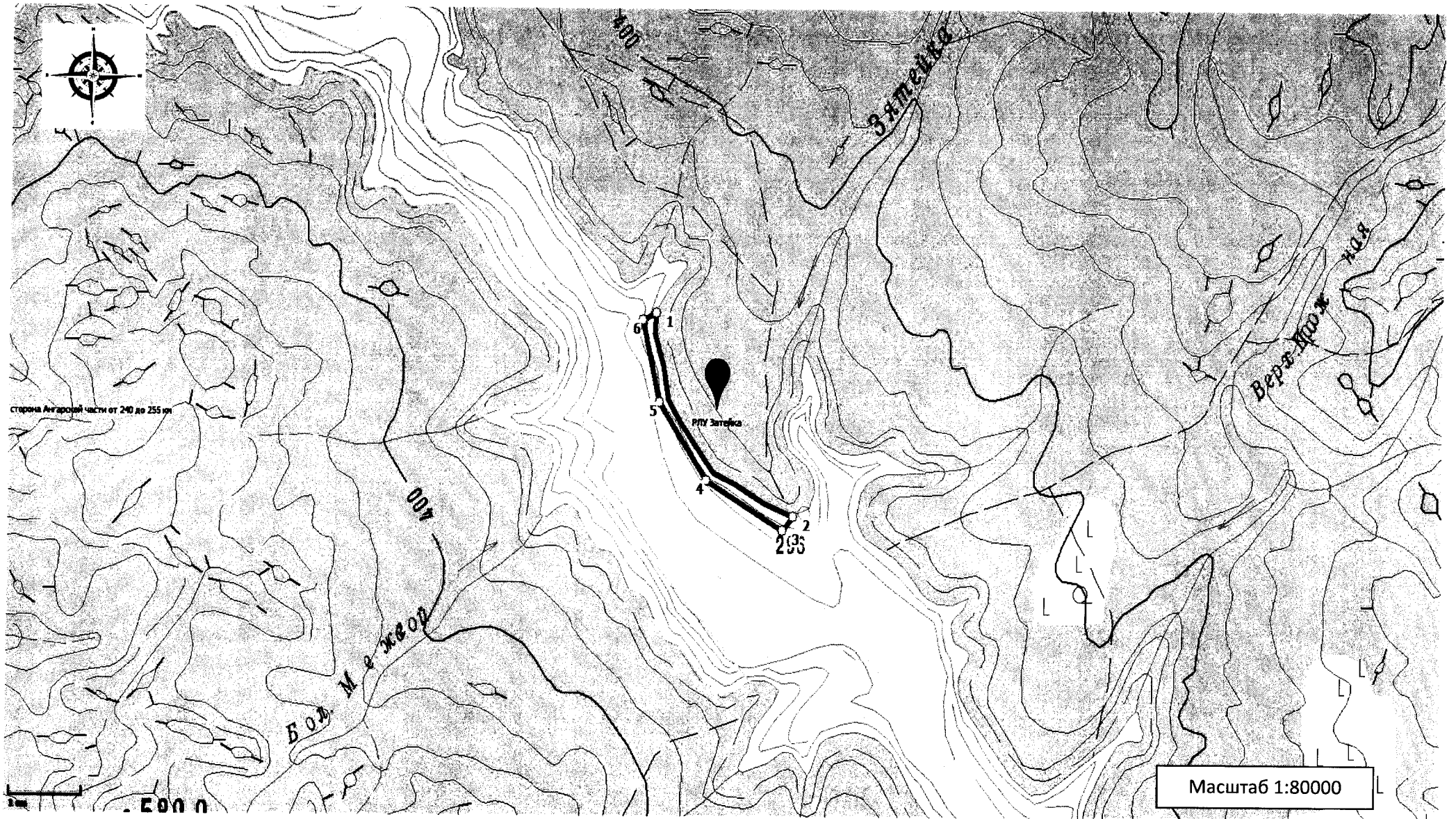


1 поворотная точка




— граница района

Рыболовный участок 8-28, Усть-Илимское водохранилище (Иркутская область, Усть-Илимский район), площадь 45,83 га



Условные обозначения:



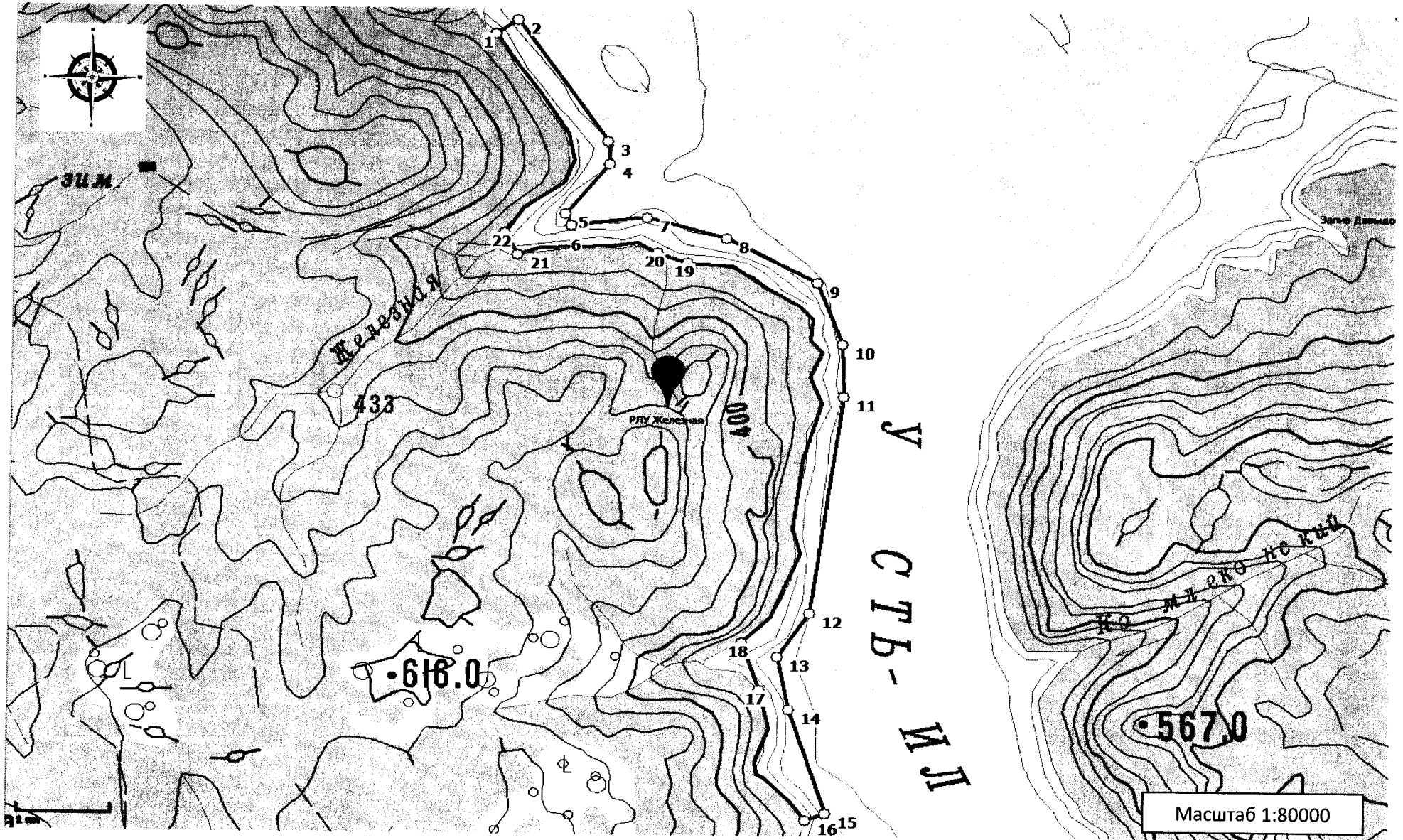
территория РЛУ

○ 1 поворотная точка



граница района

Рыболовный участок 8-29, Усть-Илимское водохранилище (Иркутская область, Усть-Илимский район), площадь 385 га



Условные обозначения:



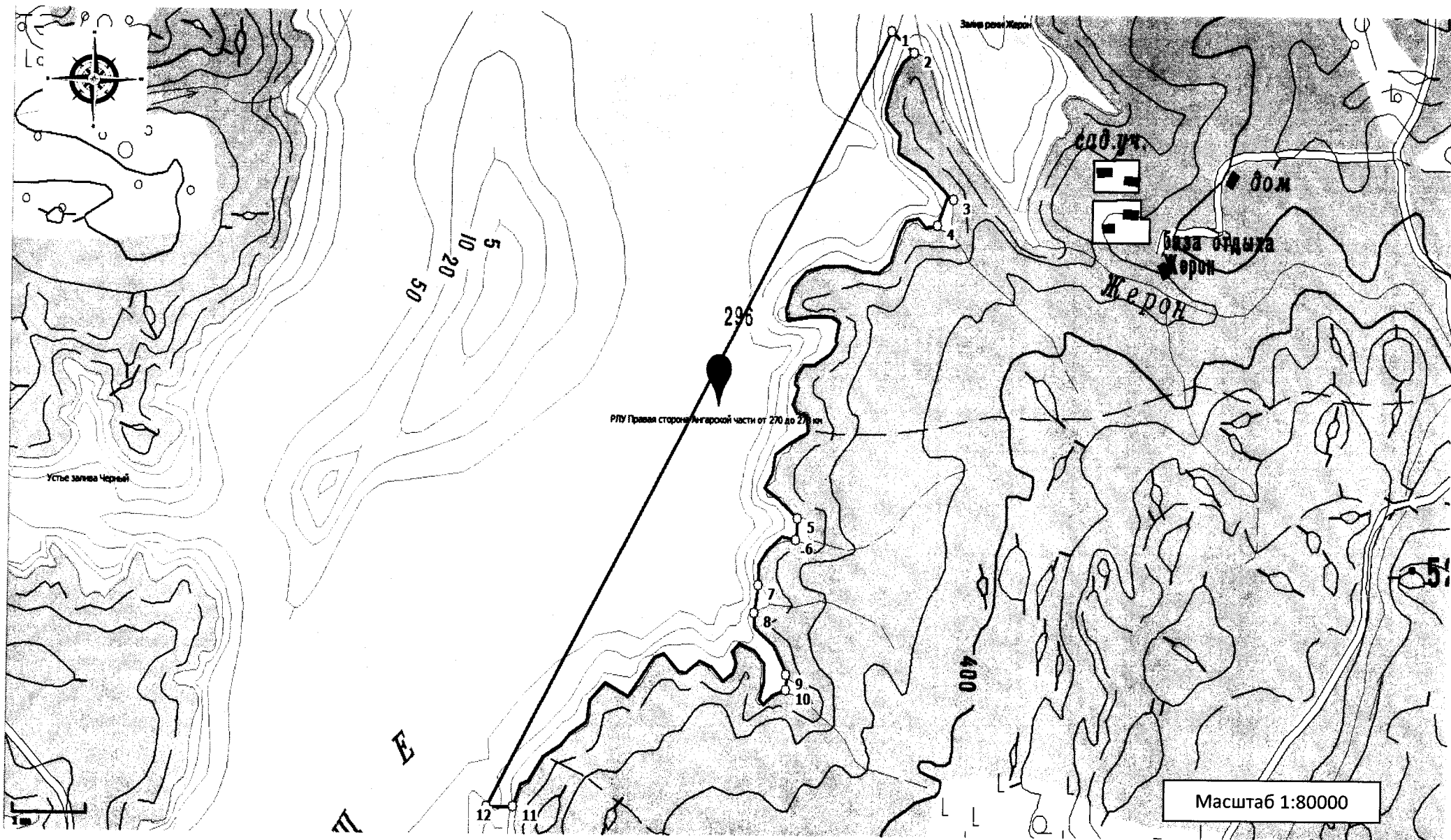
территория РЛУ

○ 1 поворотная точка



граница района

Рыболовный участок 8-30, Усть-Илимское водохранилище (Иркутская область, Усть-Илимский район), площадь 1130 га



Условные обозначения:



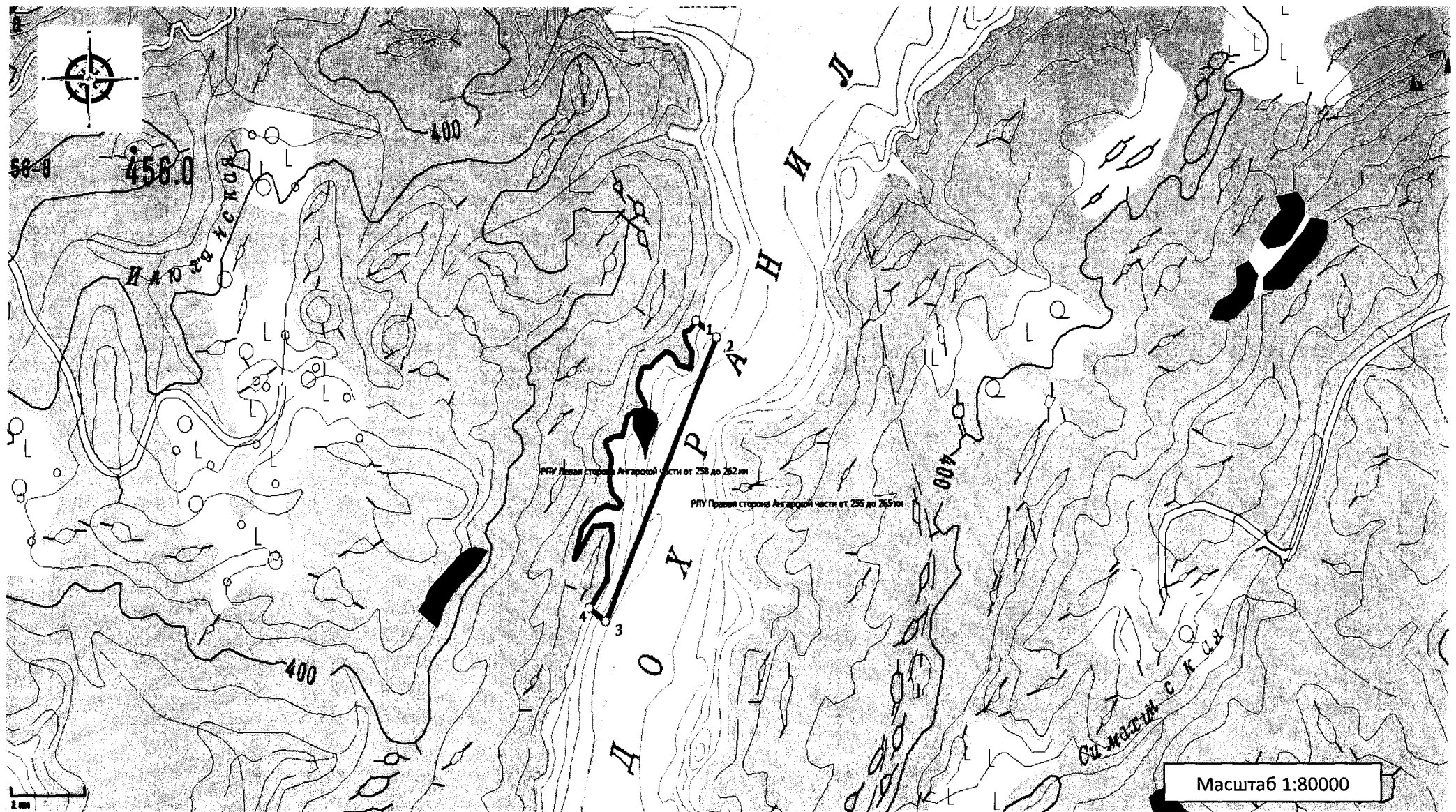
территория РЛУ

С 1 поворотная точка



граница района

Рыболовный участок 8-31, Усть-Илимское водохранилище (Иркутская область, Усть-Илимский район), площадь 190 га



Условные обозначения:



территория РЛУ

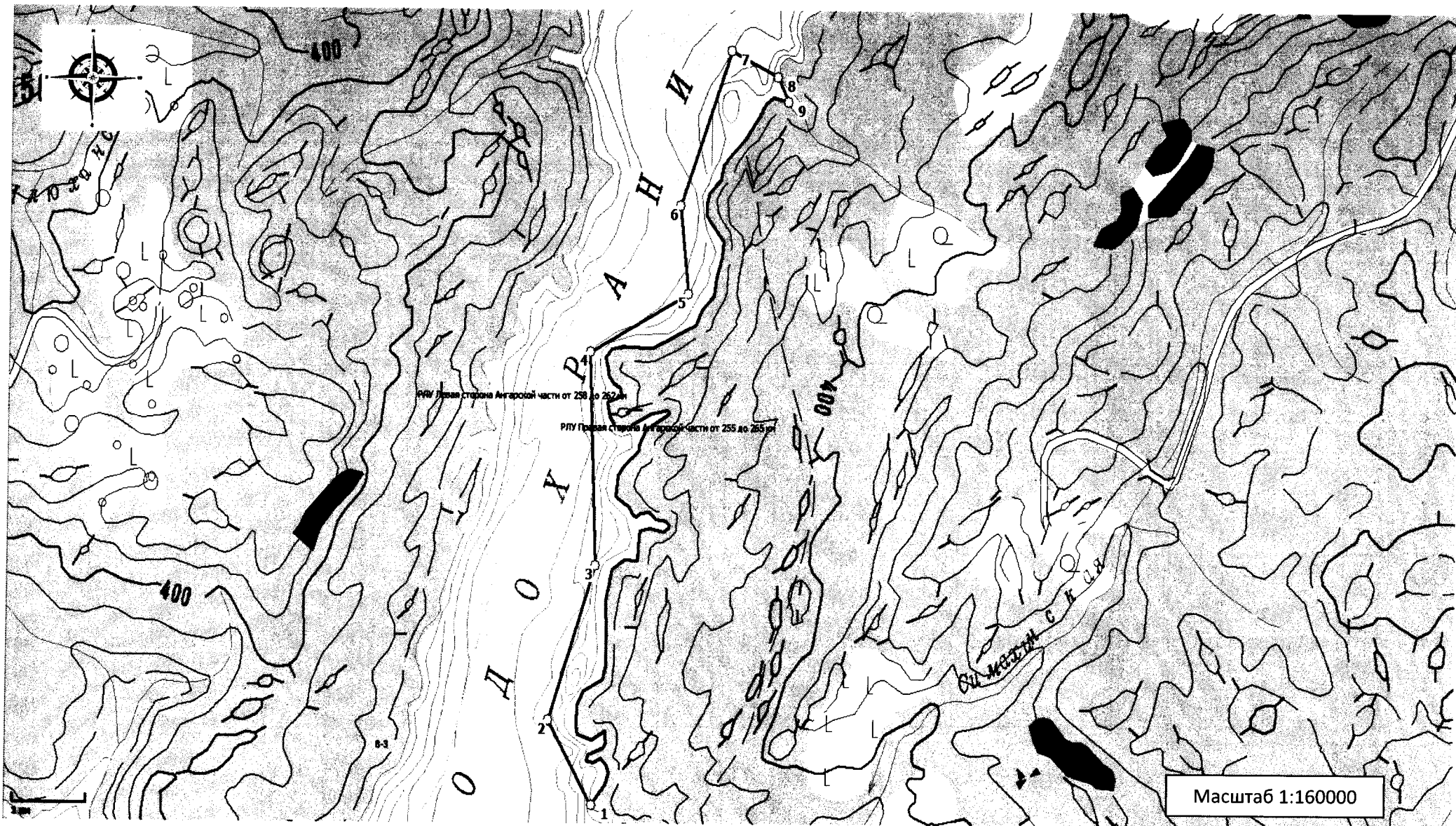


1 поворотная точка



граница района

Рыболовный участок 8-32, Усть-Илимское водохранилище (Иркутская область, Усть-Илимский район), площадь 401 га



Условные обозначения:

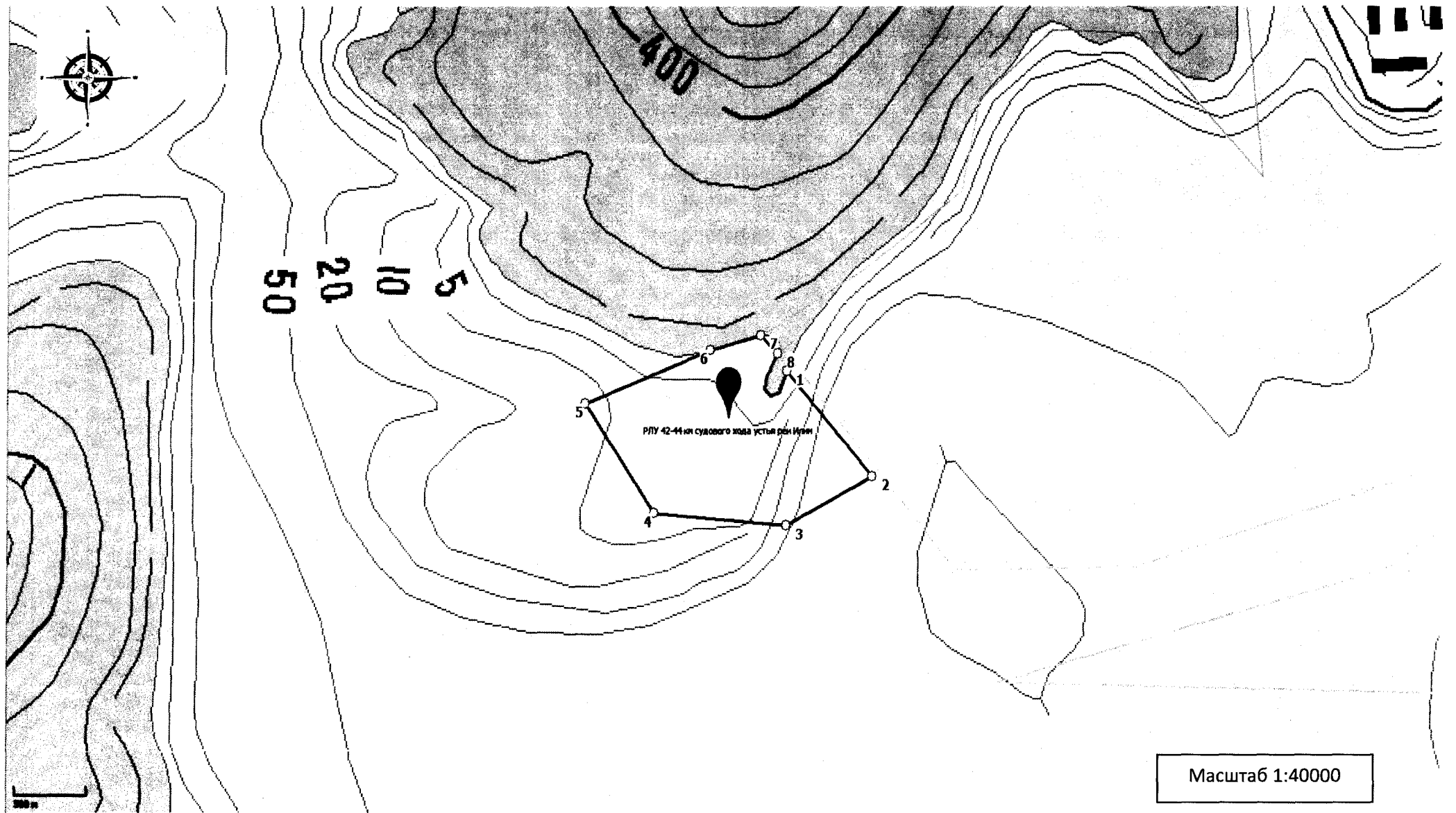


территория РЛУ

○ с 1 поворотная точка


— граница района

Рыболовный участок 8-33, Усть-Илимское водохранилище (Иркутская область, Усть-Илимский район), площадь 133 га



Масштаб 1:40000

Условные обозначения:

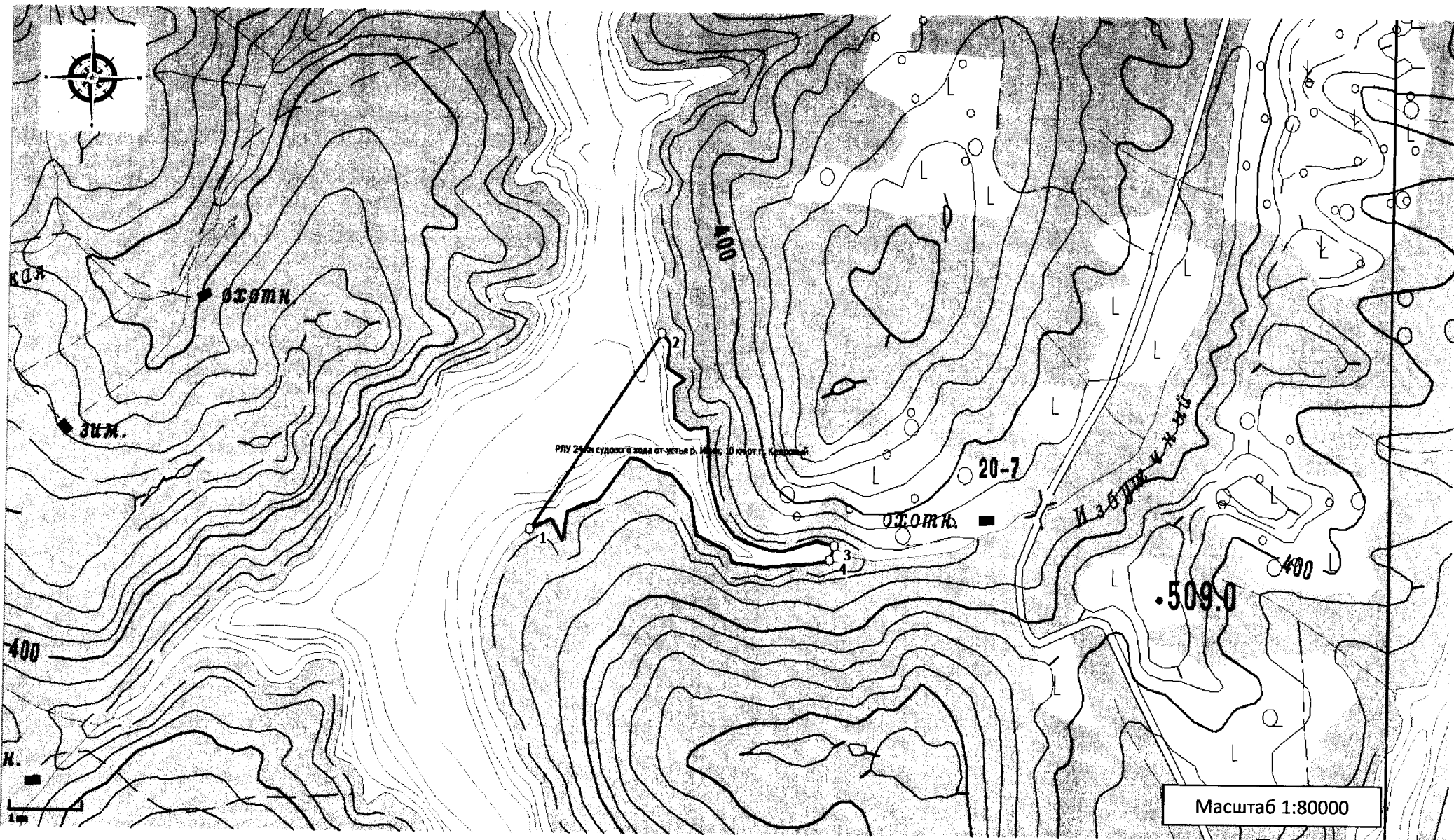


территория РЛУ

1 поворотная точка

— граница района

Рыболовный участок 8-34, Усть-Илимское водохранилище (Иркутская область, Усть-Илимский район), площадь 244 га



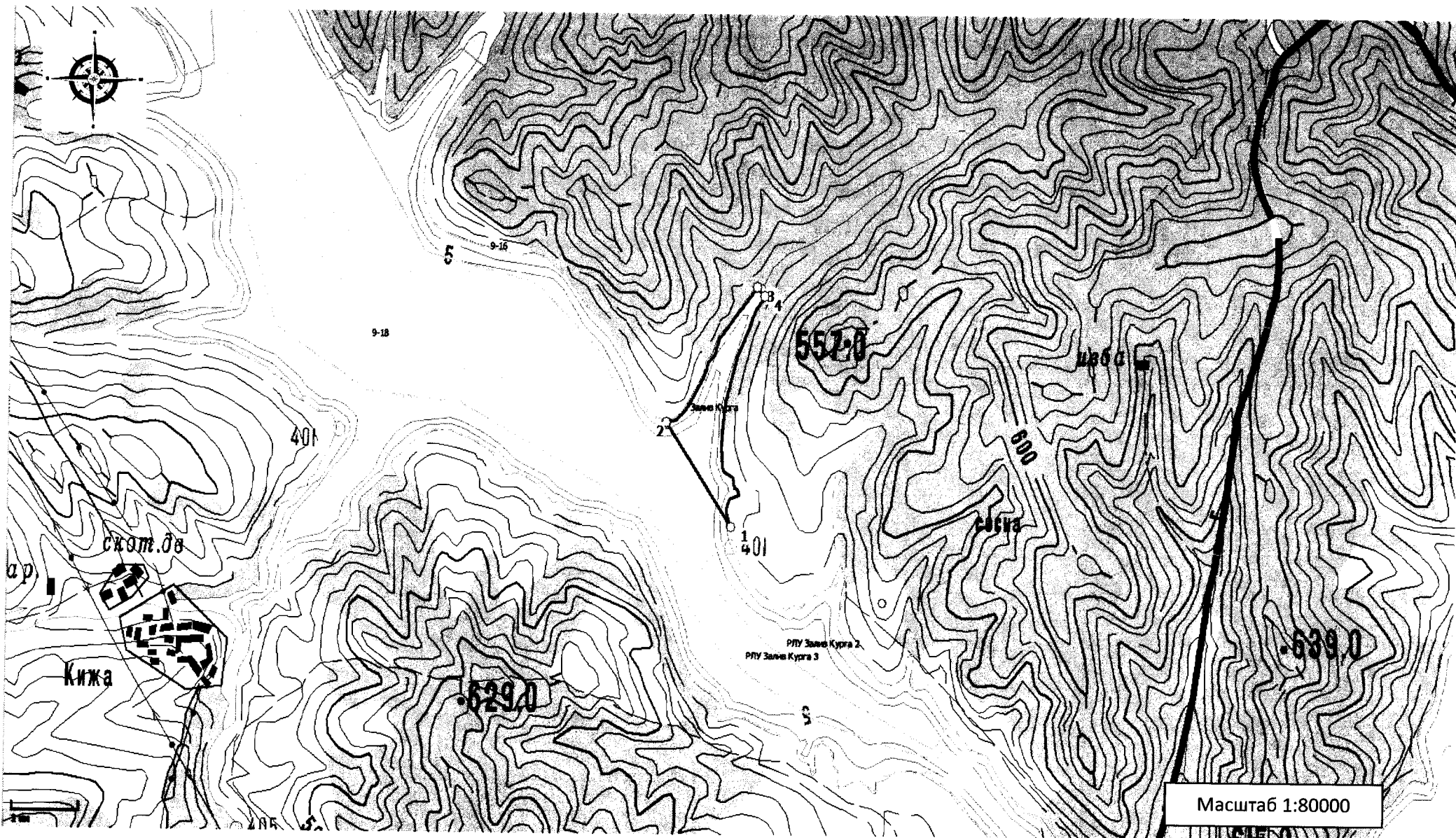
Условные обозначения:

 территория РЛУ

 1 поворотная точка

 граница района

Рыболовный участок 9-26, Братское водохранилище (Иркутская область, Усть-Удинский район), площадь 118 га



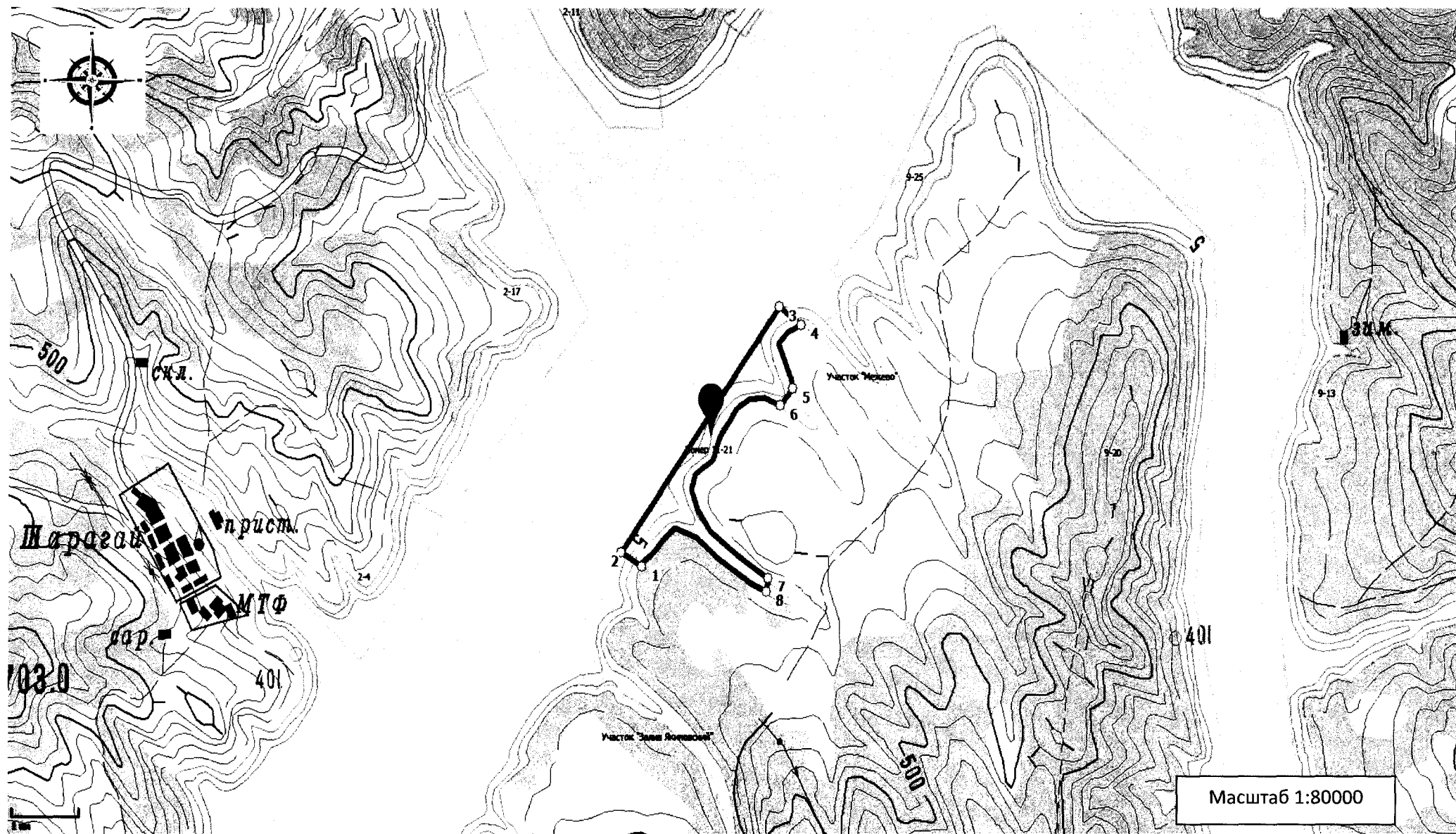
Условные обозначения:

 территория РЛУ

 1 поворотная точка

 граница района

Рыболовный участок 9-27, Братское водохранилище (Иркутская область, Усть-Удинский район), площадь 185 га



Условные обозначения:

-  территория РЛУ
-  1 поворотная точка
-  граница района

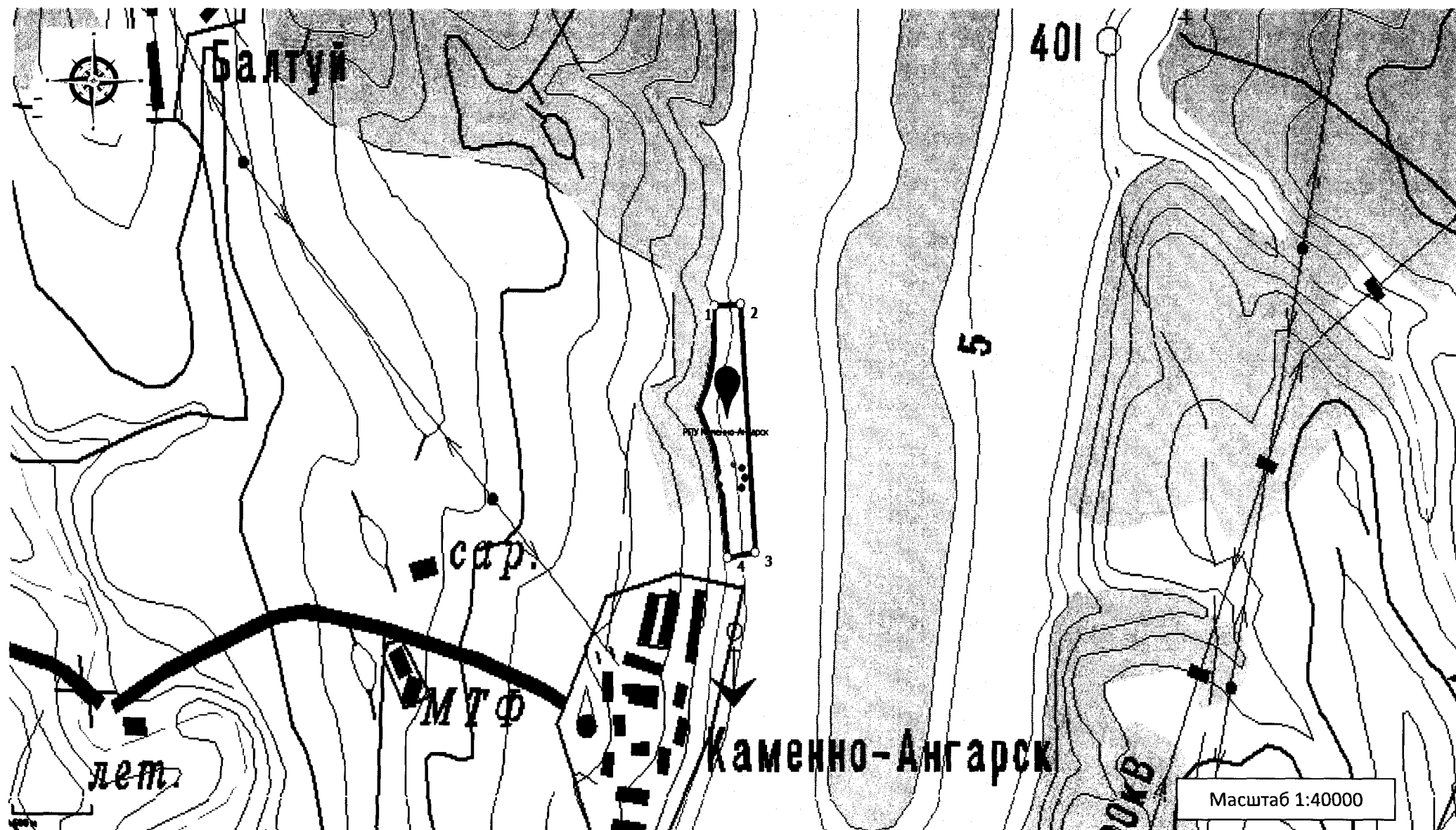
Рыболовный участок 9-28, Братское водохранилище (Иркутская область, Усть-Удинский район), площадь 71,72 га



Условные обозначения:

- территория РЛУ
- 1 поворотная точка
- граница района

Рыболовный участок 10-4, Братское водохранилище (Иркутская область, Черемховский район), площадь 39,37 га



Условные обозначения:


- территория РЛУ
- 1 поворотная точка
- граница района

Рыболовный участок 14-1, Реки бассейна реки Ангара (Иркутская область, Нижнеудинский район), площадь 273 га, протяженность 45300 м.

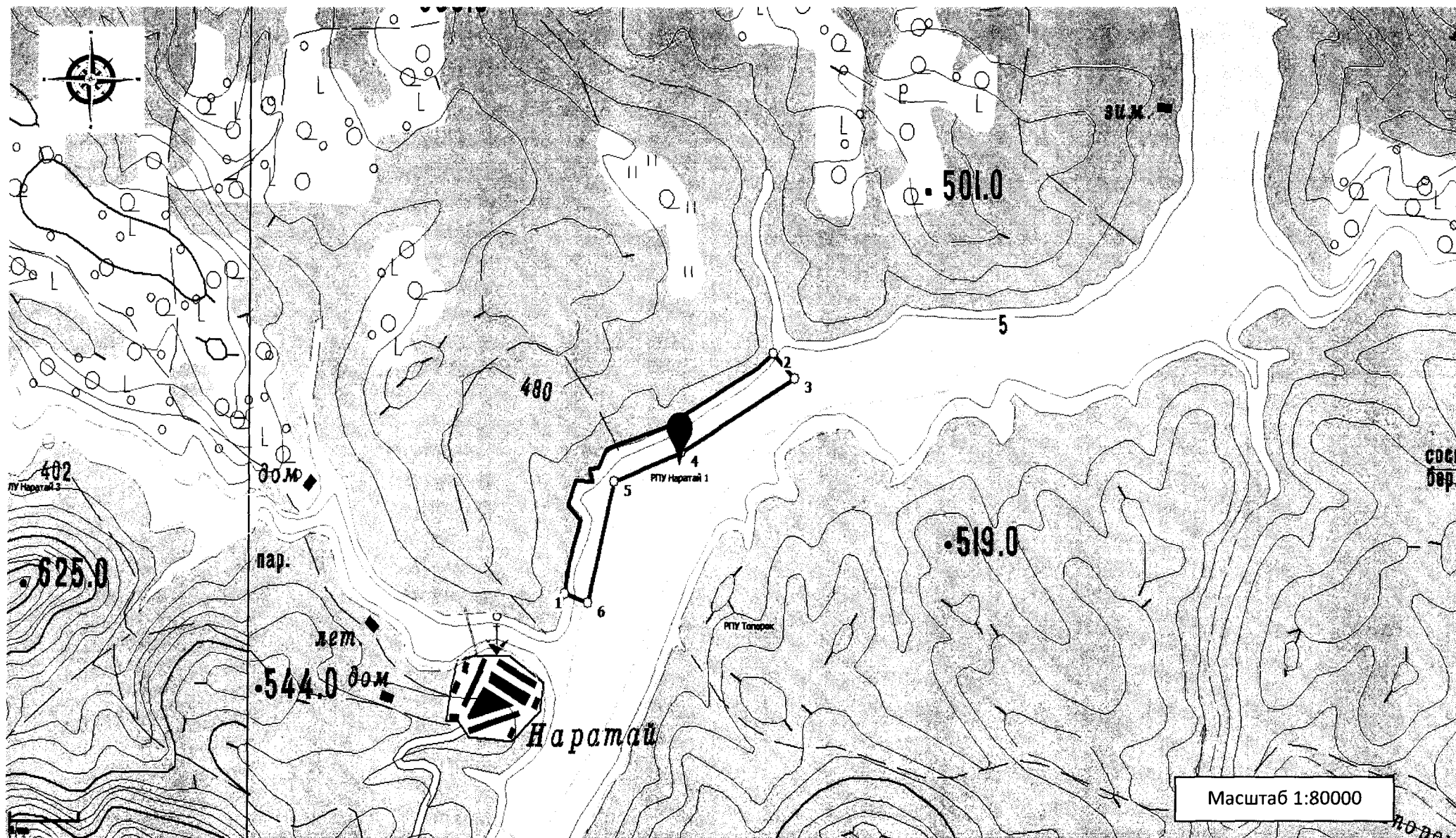


Масштаб 1:160000

Условные обозначения:

-  территория РЛУ
-  граница района

Рыболовный участок 17-1, Братское водохранилище (Иркутская область, Куйтунский район), площадь 175 га



Условные обозначения:



территория РЛУ

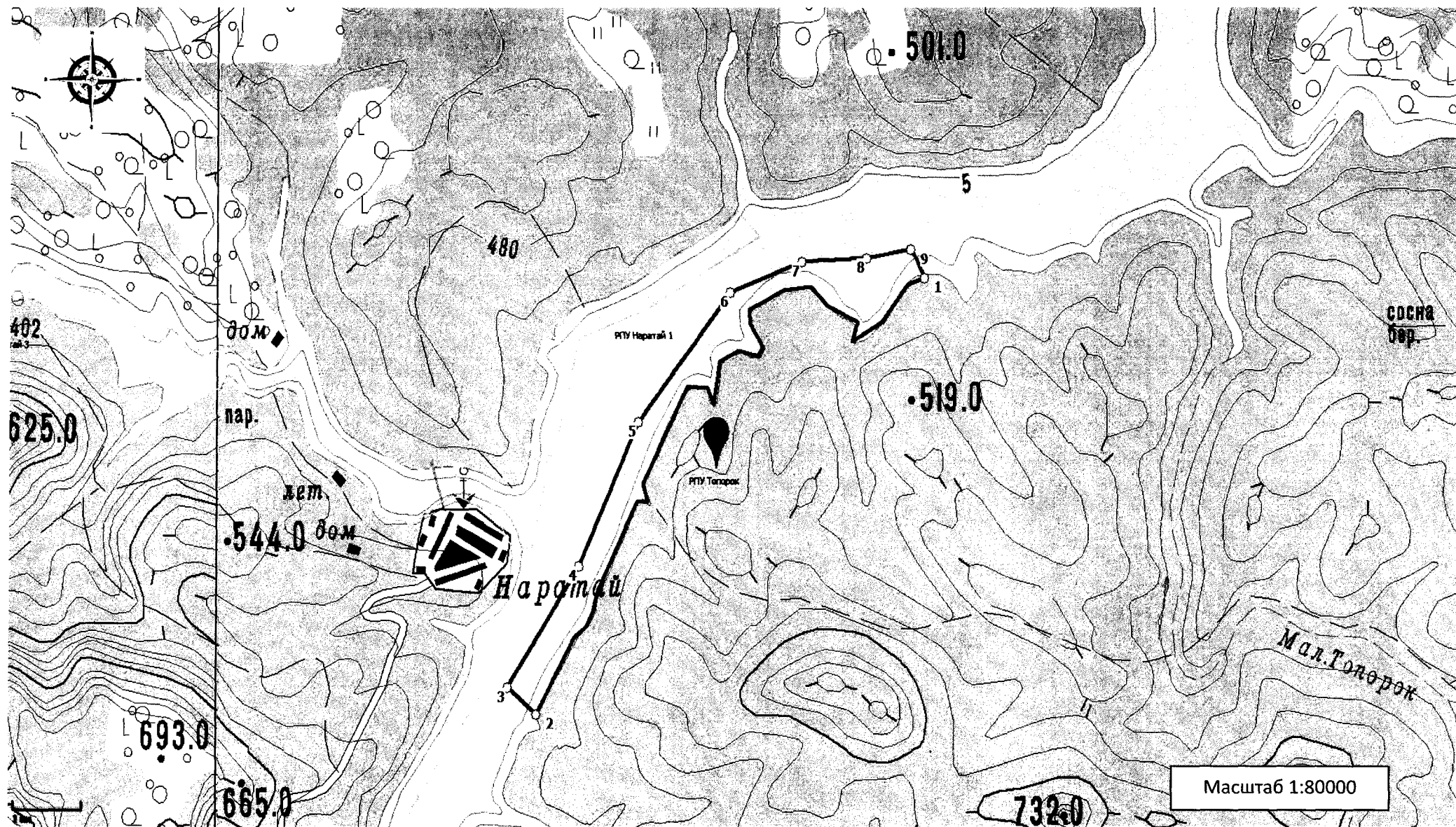


1 поворотная точка



граница района

Рыболовный участок 17-2, Братское водохранилище (Иркутская область, Куйтунский район), площадь 396 га



Условные обозначения:



территория РЛУ

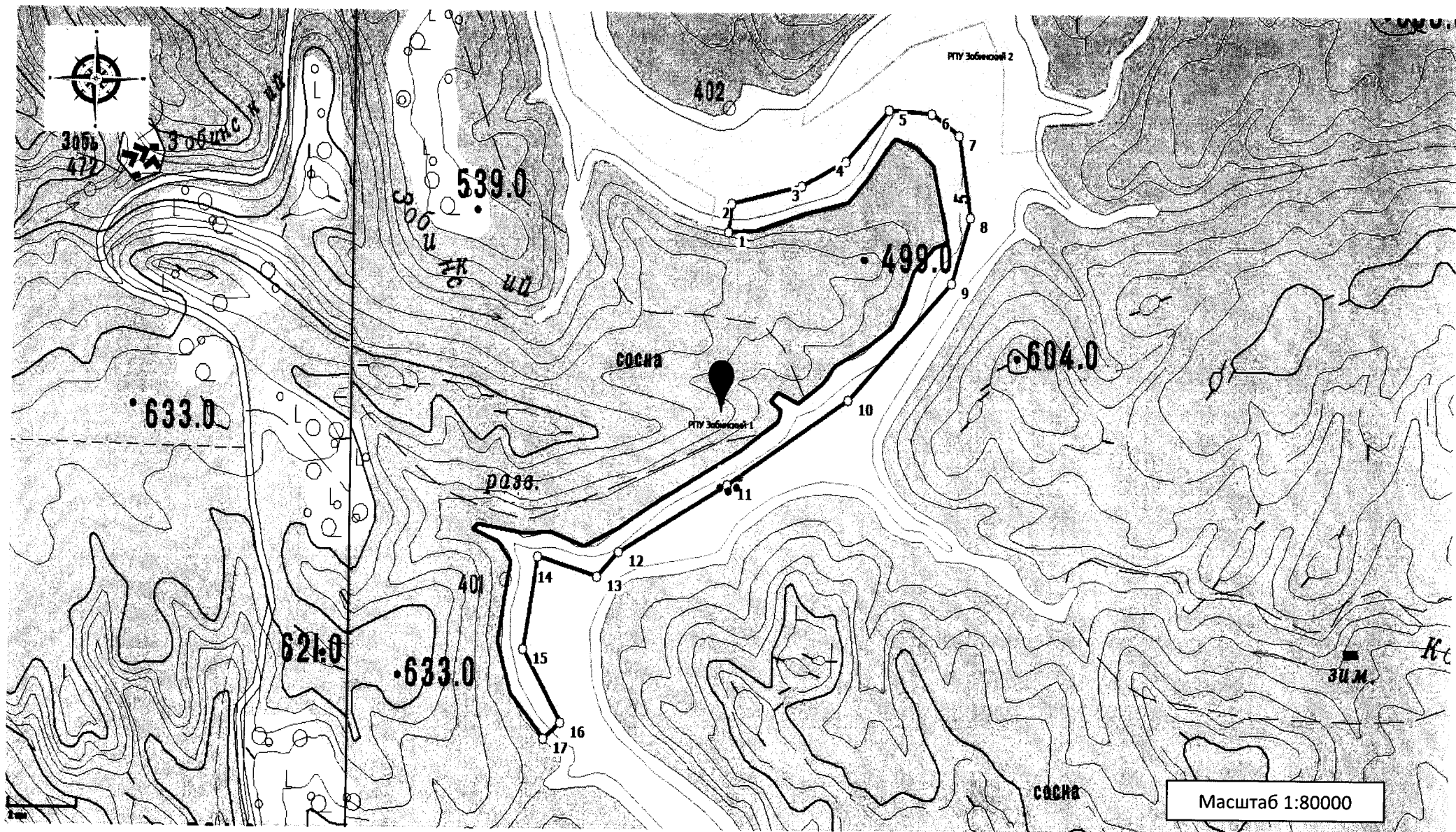


1 поворотная точка



граница района

Рыболовный участок 17-3, Братское водохранилище (Иркутская область, Куйтунский район), площадь 537 га



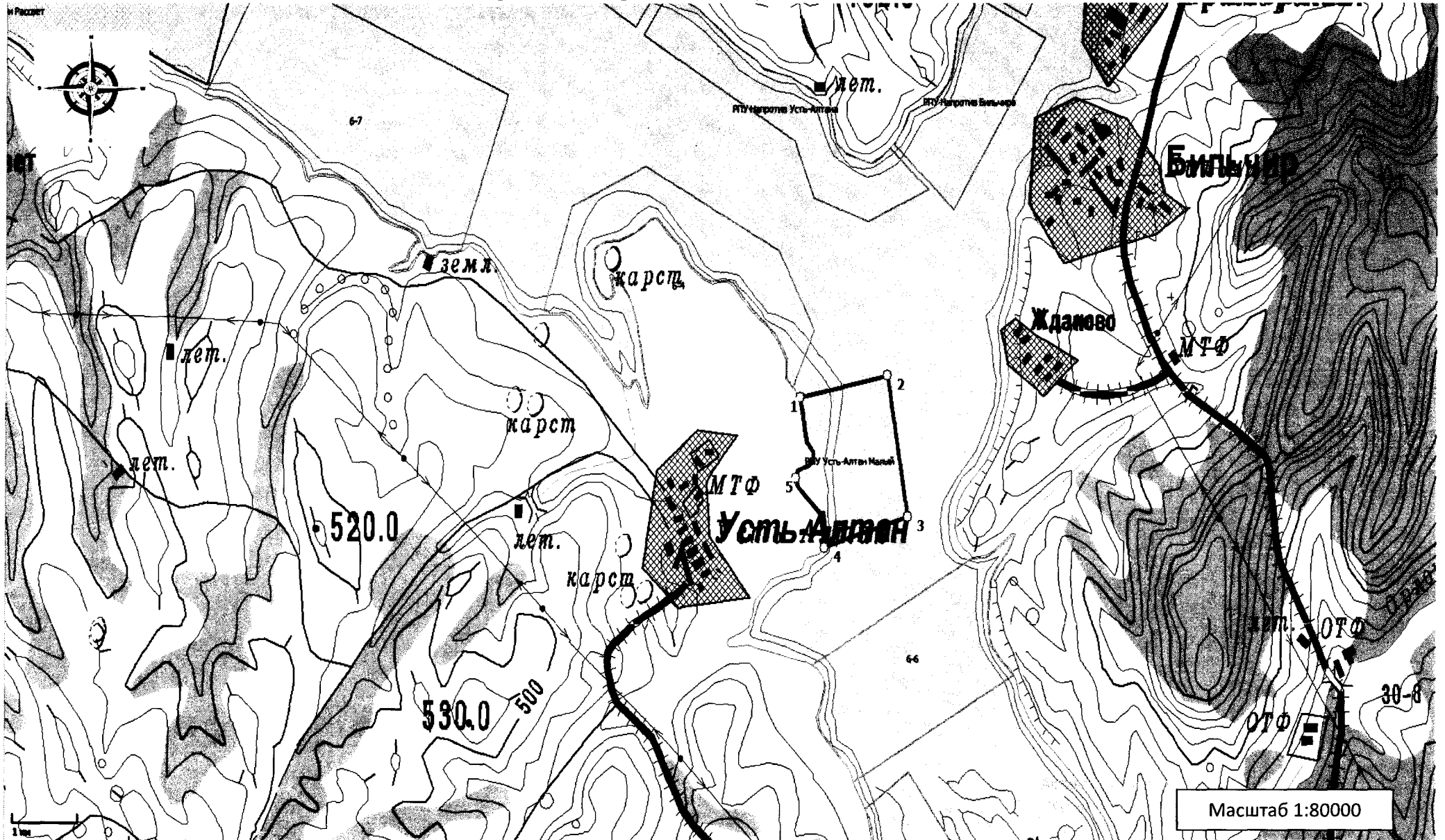
Условные обозначения:

 территория РЛУ

 1 поворотная точка

 граница района

Рыболовный участок 6-12, Братское водохранилище (Иркутская область, Осинский район), площадь 256 га



Условные обозначения:

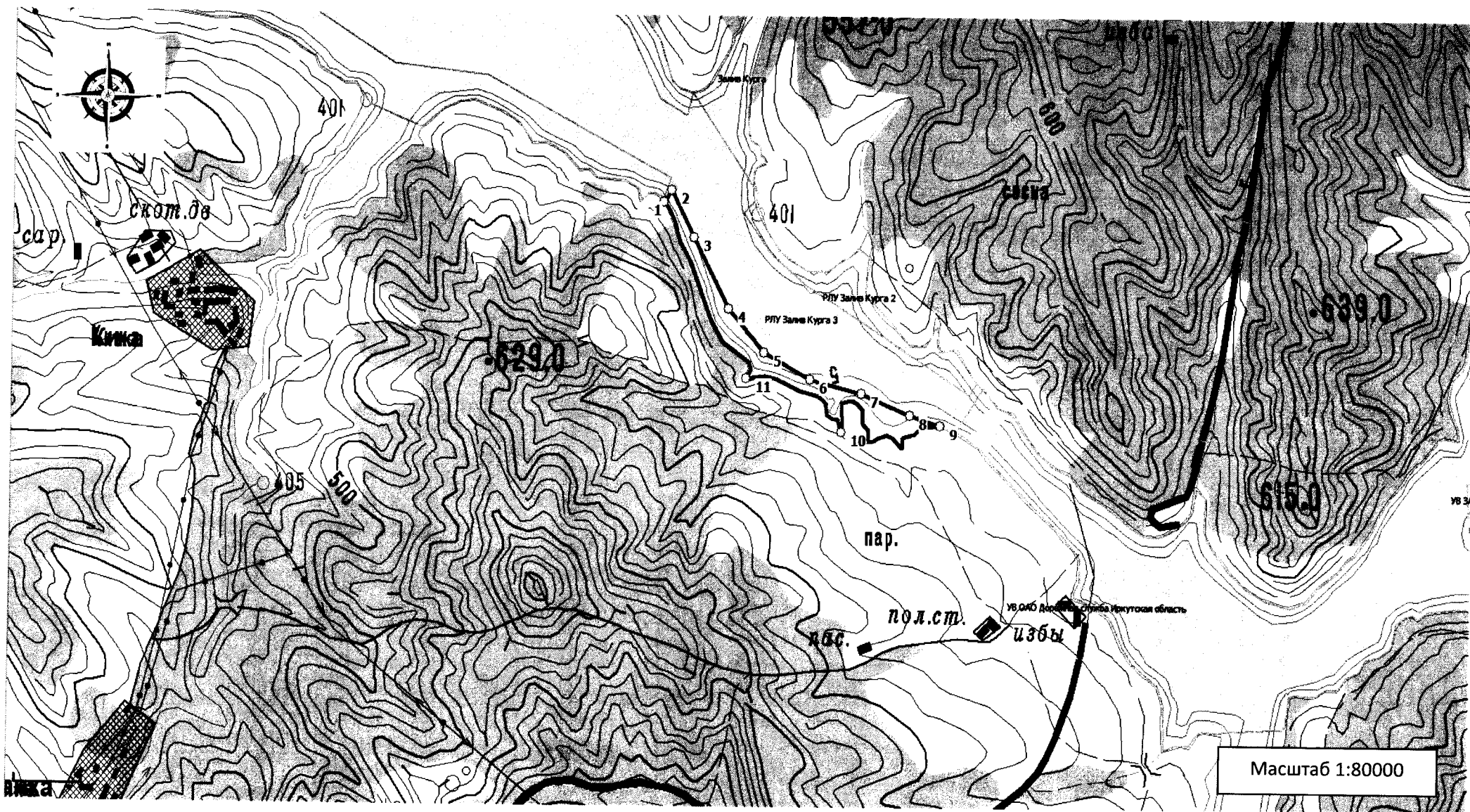


территория РЛУ

○ 1 поворотная точка

— граница района

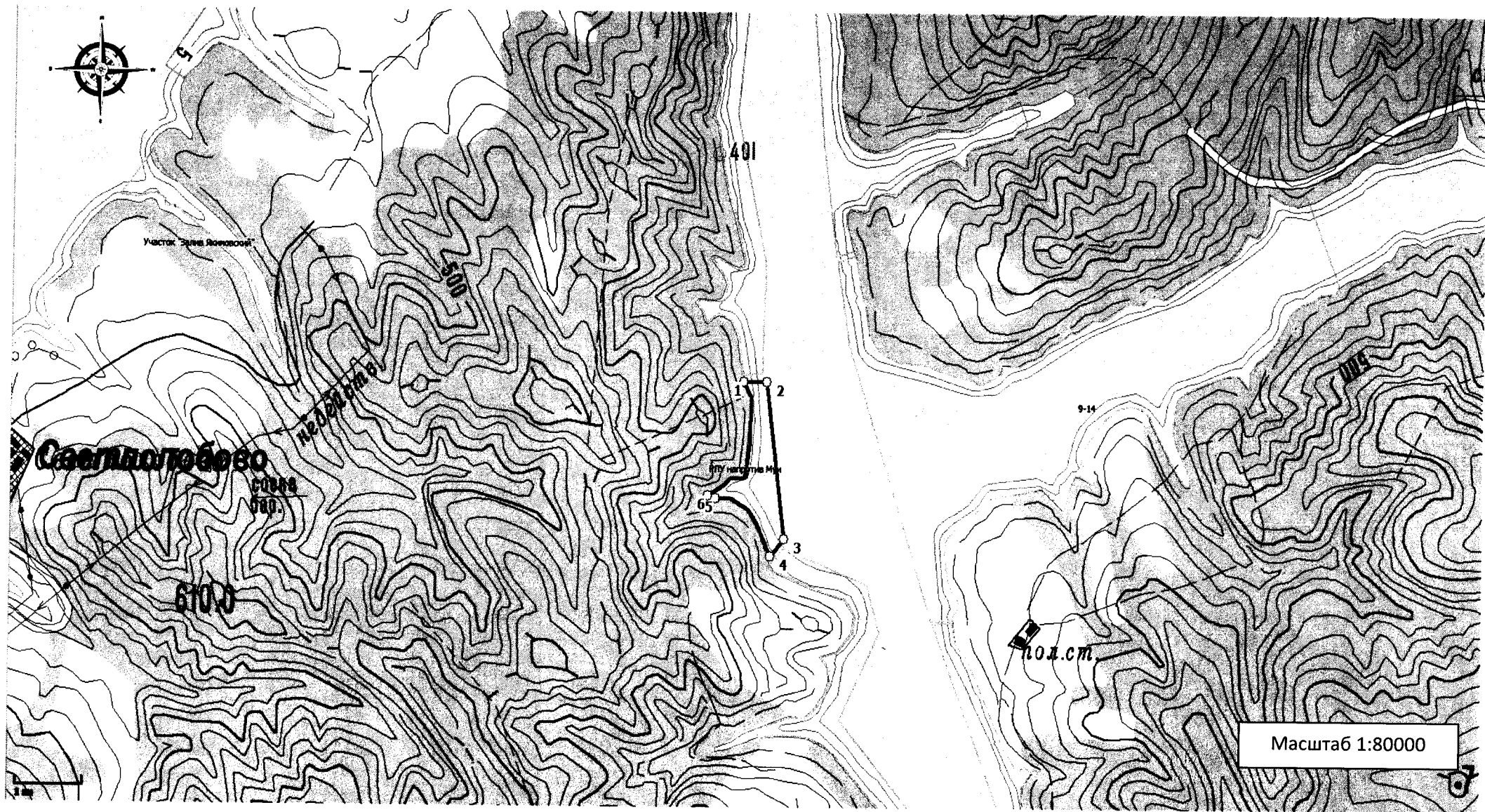
Рыболовный участок 9-29 , Братское водохранилище (Иркутская область, Усть-Удинский район), площадь 136 га




Условные обозначения:

- территория РЛУ
- 1 поворотная точка
- граница района

Рыболовный участок 9-30, Братское водохранилище (Иркутская область, Усть-Удинский район), площадь 90 га



Условные обозначения:

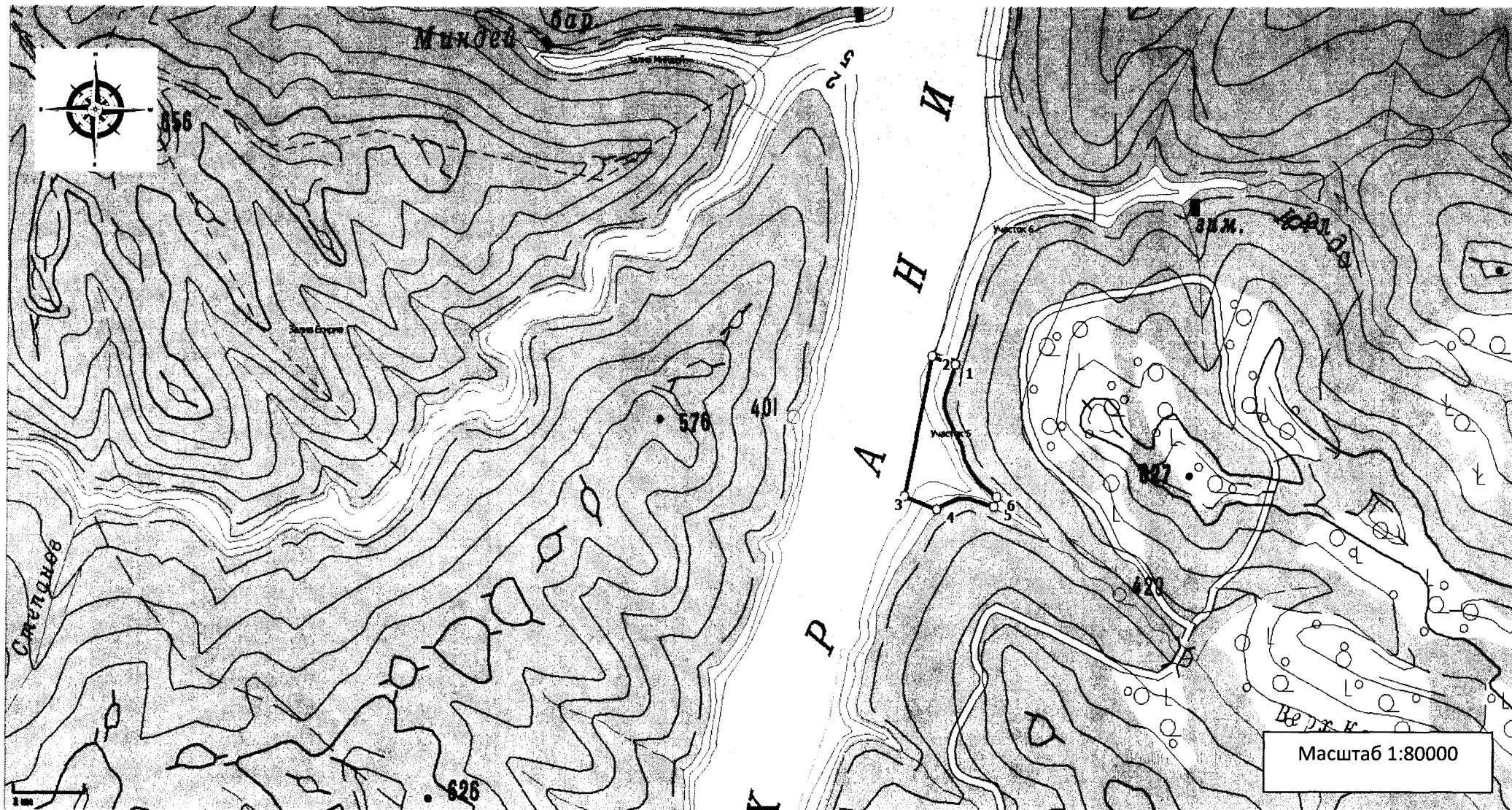


территория РЛУ

С 1 поворотная точка

— граница района

Рыболовный участок 9-31, Братское водохранилище (Иркутская область, Усть-Удинский район), площадь 108 га



Условные обозначения:

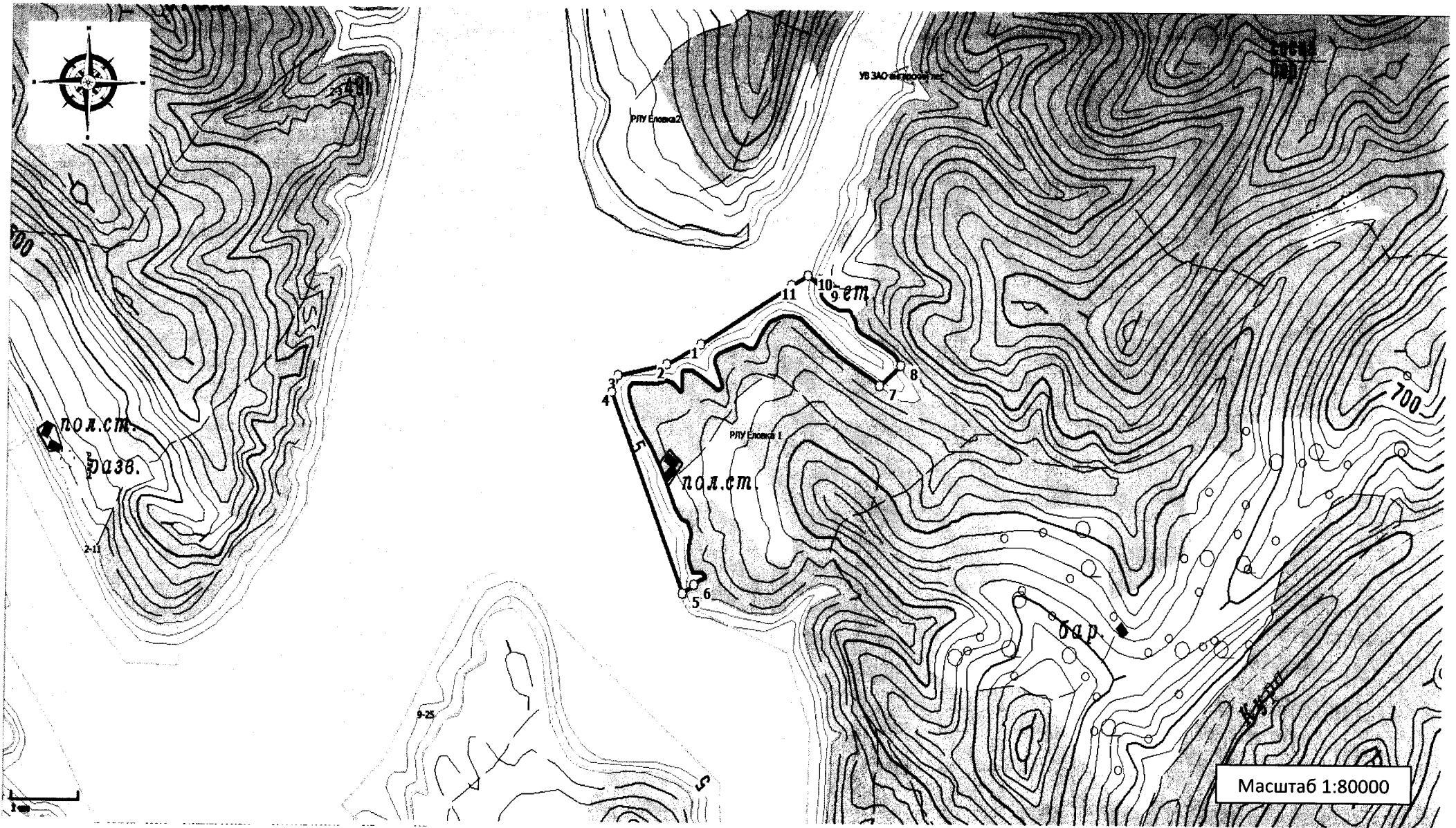


территория РЛУ

1 поворотная точка

— граница района


Рыболовный участок 9-32, Братское водохранилище (Иркутская область, Усть-Удинский район), площадь 239 га



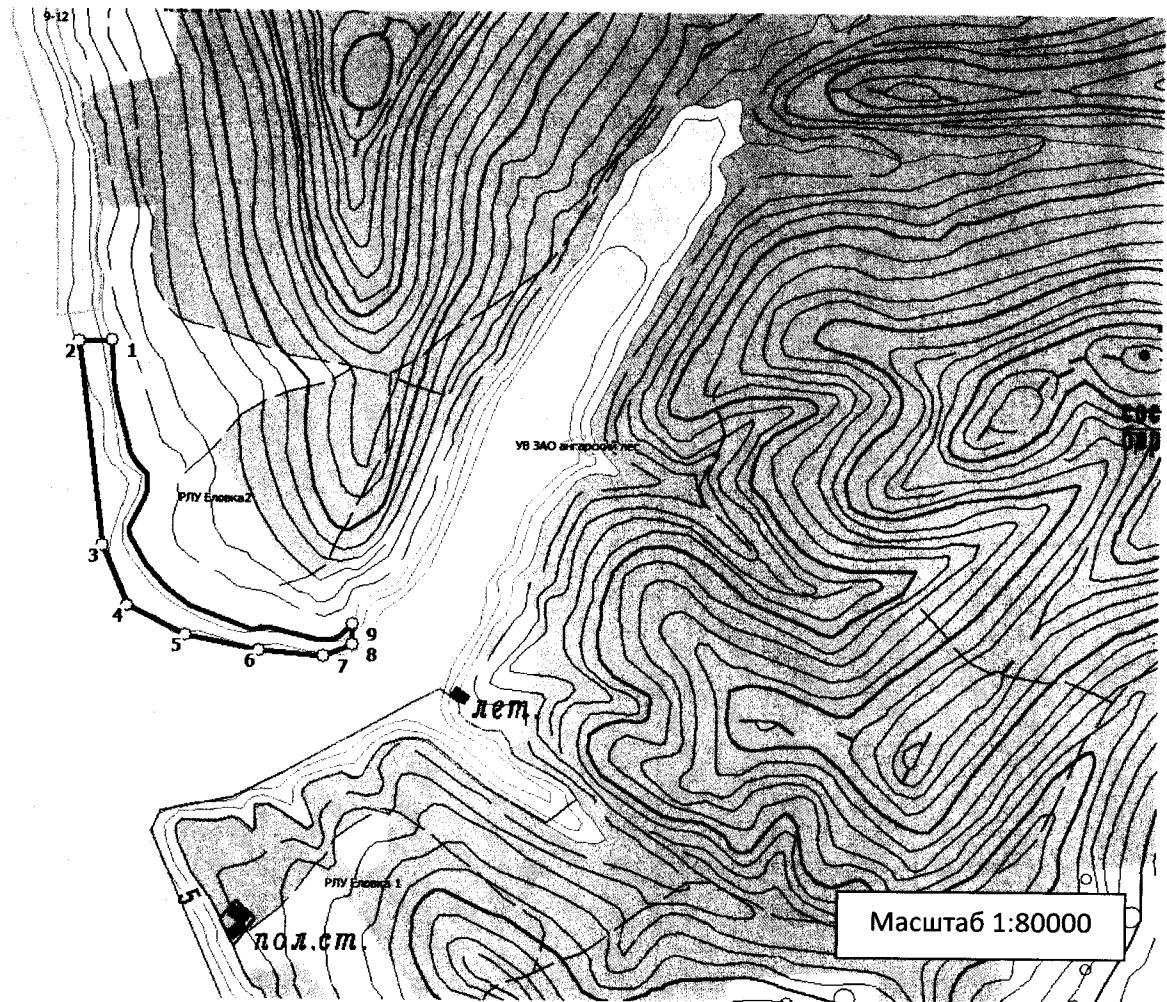
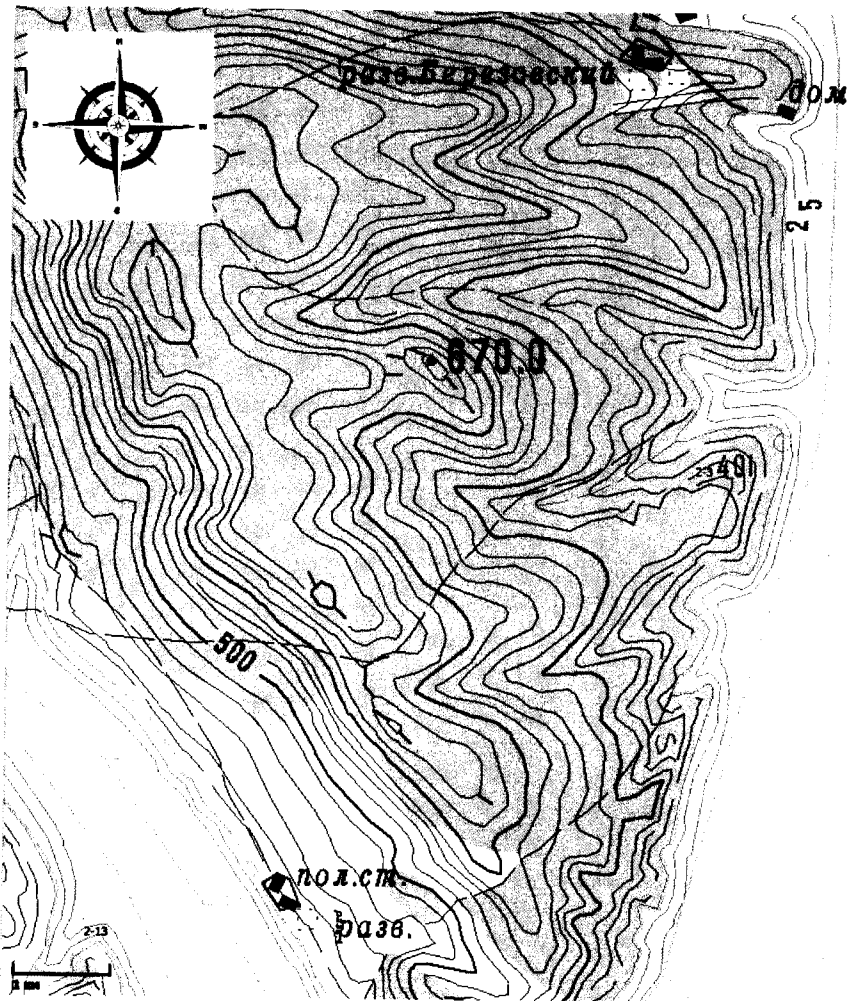
Условные обозначения:

 территория РЛУ


 1 поворотная точка

 граница района

Рыболовный участок 9-33, Братское водохранилище (Иркутская область, Усть-Удинский район), площадь 149 га



Условные обозначения:



территория РЛУ

○ 1 поворотная точка

— граница района

Министр сельского хозяйства Иркутской области

И.П. Сумароков