



СЛУЖБА ПО ОХРАНЕ ОБЪЕКТОВ КУЛЬТУРНОГО НАСЛЕДИЯ  
ИРКУТСКОЙ ОБЛАСТИ

**П Р И К А З**

«4» июня 2024 г.

№ 76-457 спр

Иркутск

**О включении в единый государственный реестр объектов культурного наследия (памятников истории и культуры) народов Российской Федерации выявленного объекта культурного наследия**

В соответствии с пунктом 5 статьи 3.1, пунктом 12 статьи 9.2, пунктом 3, подпунктом 2 пункта 7 и пунктом 8 статьи 18 Федерального закона от 25 июня 2002 года № 73-ФЗ «Об объектах культурного наследия (памятниках истории и культуры) народов Российской Федерации», частью 1 статьи 8 Закона Иркутской области от 23 июля 2008 года № 57-оз «Об объектах культурного наследия (памятниках истории и культуры) народов Российской Федерации в Иркутской области», принимая во внимание Акт государственной историко-культурной экспертизы выявленного объекта культурного наследия «Жилые дома с магазинами в комплексе 1-го пос. ГЭС.», 1950-е гг., расположенного по адресу: Иркутская область, г. Иркутск, ул. Безбокова, 6, 8, 10, в целях обоснования целесообразности его включения в Единый государственный реестр объектов культурного наследия (памятников истории и культуры) народов Российской Федерации от 18 марта 2024 года, руководствуясь статьей 21 Устава Иркутской области, пунктом 10 Положения о службе по охране объектов культурного наследия Иркутской области, утвержденного постановлением Правительства Иркутской области от 9 марта 2010 года № 31-пп,

**ПРИКАЗЫВАЮ:**

1. Включить выявленный объект культурного наследия «Жилые дома с магазинами в комплексе 1-го пос. ГЭС.», 1950-е гг., расположенный по адресу: Иркутская область, г. Иркутск, ул. Безбокова, 6, 8, 10, в единый государственный реестр объектов культурного наследия (памятников истории и культуры) народов Российской Федерации в качестве объекта культурного наследия регионального значения (ансамбля) с наименованием «Жилые дома с магазинами в комплексе 1-го посёлка ГЭС», 1955-1957 гг., расположенного по адресу: Иркутская область, городской округ

город Иркутск, город Иркутск, улица Безбокова, дом 6, дом 8, дом 10 (далее – объект культурного наследия), в составе согласно приложению 1 к настоящему приказу.

2. Утвердить границы территории объекта культурного наследия согласно приложениям 2, 3 к настоящему приказу.


3. Утвердить режим использования территории объекта культурного наследия согласно приложению 4 к настоящему приказу.

4. Признать утратившим силу пункт 1.1.36 подраздела 1.1 раздела 1 Перечня выявленных объектов культурного наследия, расположенных на территории Иркутской области, утвержденного приказом службы по охране объектов культурного наследия Иркутской области от 14 февраля 2017 года № 18-спр.

5. Настоящий приказ подлежит официальному опубликованию в общественно-политической газете «Областная», сетевом издании «Официальный интернет-портал правовой информации Иркутской области» (ogirk.ru), а также на «Официальном интернет-портале правовой информации» (www.pravo.gov.ru) после его государственной регистрации.

6. Настоящий приказ вступает в силу после дня его государственной регистрации.

Руководитель службы по охране  
объектов культурного наследия  
Иркутской области



В.В. Соколов

Приложение 1  
к приказу службы по охране объектов  
культурного наследия Иркутской области  
от « 4 » июня 2024 года № 76-457 - спр

**Состав объекта культурного наследия  
регионального значения (ансамбля) «Жилые дома с магазинами в  
комплексе 1-го посёлка ГЭС», 1955-1957 гг.**

№ п/п	Наименование объекта культурного наследия	Дата постройки объекта культурного наследия	Адрес объекта культурного наследия
1	«Жилой дом 1-го посёлка ГЭС»	1955 г.	Иркутская область, городской округ город Иркутск, город Иркутск, улица Безбокова, дом 6 (38:36:000028:1081)
2	«Жилой дом 1-го посёлка ГЭС»	1955 г.	Иркутская область, городской округ город Иркутск, город Иркутск, улица Безбокова, дом 8 (38:36:000028:827)
3	«Жилой дом 1-го посёлка ГЭС»	1957 г.	Иркутская область, городской округ город Иркутск, город Иркутск, улица Безбокова, дом 10 (38:36:000028:1079)


Приложение 2  
к приказу службы по охране объектов  
культурного наследия Иркутской области  
от « 4 » ИЮНЯ 2024 года № 76-457 - спр

**Карта границ территории объекта культурного наследия  
регионального значения**

**Наименование и датировка объекта:** «Жилые дома с магазинами в комплексе 1-го посёлка ГЭС», 1955-1957 гг.

**Адрес:** Иркутская область, городской округ город Иркутск, город Иркутск, улица Безбокова, дом 6, дом 8, дом 10

Контур 1.  
масштаб 1:500



**Условные обозначения:**



- граница территории объекта культурного наследия




1 - обозначение характерной точки границы территории объекта культурного наследия



- объект культурного наследия «Жилой дом 1-го посёлка ГЭС» по адресу улица Безбокова, дом 6

Контур 2.  
масштаб 1:500



**Условные обозначения:**



- граница территории объекта культурного наследия



1

- обозначение характерной точки границы территории объекта культурного наследия



- объект культурного наследия «Жилой дом 1-го посёлка ГЭС» по адресу улица Безбокова, дом 8



- объект культурного наследия «Жилой дом 1-го посёлка ГЭС» по адресу улица Безбокова, дом 10

Приложение 3  
к приказу службы по охране объектов  
культурного наследия Иркутской области  
от « 4 » июня 2024 года № 76 - 457 - спр

**Перечень координат поворотных (характерных) точек границ территории  
объекта культурного наследия регионального значения**

**Наименование и датировка объекта:** «Жилые дома с магазинами в комплексе 1-го посёлка ГЭС», 1955-1957 гг.

**Адрес:** Иркутская область, городской округ город Иркутск, город Иркутск, улица Безбокова, дом 6, дом 8, дом 10

**Система координат – МСК-38**

Контур 1.

№ п/п	X	Y	Дирекционный угол	Длина линии, м
1	379039.300	3337623.810		
2	379024.500	3337642.300	128° 40' 29.72"	23.684
3	378970.630	3337602.260	216° 37' 20.45"	67.121
4	378997.589	3337565.655	306° 22' 15.54"	45.461
5	379031.556	3337591.120	036° 51' 30.53"	42.453
6	379024.820	3337600.410	125° 56' 42.47"	11.475
7	379028.850	3337603.350	036° 06' 42.55"	04.988
8	379022.320	3337611.390	129° 04' 59.25"	10.358
9	379025.070	3337613.410	036° 17' 56.31"	03.412
1	379039.300	3337623.8100	036° 09' 40.37"	17.625

Площадь – 2569.12 кв.м.

Контур 2.

№ п/п	X	Y	Дирекционный угол	Длина линии, м
1	378997.860	3337523.160	126° 22' 53.81"	79.793
2	378950.530	3337587.400	216° 29' 13.49"	116.743
3	378856.670	3337517.980	281° 27' 41.39"	37.602
4	378864.142	3337481.128	012° 26' 53.39"	27.751
5	378891.240	3337487.110	034° 03' 35.54"	12.892
6	378901.920	3337494.330	297° 21' 41.63"	18.016

7	378910.200	3337478.330	027° 23' 25.73"	22.041
8	378929.770	3337488.470	034° 31' 03.22"	19.596
9	378945.916	3337499.574	125° 47' 30.66"	15.109
10	378937.080	3337511.830	035° 10' 50.52"	01.493
11	378938.300	3337512.690	035° 31' 30.26"	10.567
12	378946.900	3337518.830	036° 37' 16.78"	06.454
13	378952.080	3337522.680	306° 38' 11.45"	04.910
14	378955.010	3337518.740	305° 47' 20.30"	07.951
15	378959.660	3337512.290	306° 27' 40.67"	10.096
16	378965.660	3337504.170	306° 27' 34.82"	04.190
17	378968.150	3337500.800	035° 58' 33.72"	12.303
18	378978.107	3337508.028	126° 39' 01.45"	00.028
19	378978.090	3337508.050	037° 23' 25.06"	24.883
1	378997.860	3337523.160		

Площадь – 7880.91 кв.м.

**Режим использования территории  
объекта культурного наследия регионального значения**

**Наименование и датировка объекта:** «Жилые дома с магазинами в комплексе 1-го посёлка ГЭС», 1955-1957 гг.

**Адрес:** Иркутская область, городской округ город Иркутск, город Иркутск, улица Безбокова, дом 6, дом 8, дом 10

- на территории памятника или ансамбля запрещается строительство объектов капитального строительства и увеличение объемно-пространственных характеристик существующих на территории памятника или ансамбля объектов капитального строительства; проведение земляных, строительных, мелиоративных и иных работ, за исключением работ по сохранению объекта культурного наследия или его отдельных элементов, сохранению историко-градостроительной или природной среды объекта культурного наследия, работ по капитальному ремонту общего имущества в многоквартирных домах, являющихся объектами культурного наследия, включенными в единый государственный реестр объектов культурного наследия (памятников истории и культуры) народов Российской Федерации, или выявленными объектами культурного наследия, работ по капитальному ремонту общего имущества в многоквартирных домах, расположенных на территориях объектов культурного наследия и не являющихся объектами культурного наследия;

- на территории памятника или ансамбля разрешается ведение хозяйственной деятельности, не противоречащей требованиям обеспечения сохранности объекта культурного наследия и позволяющей обеспечить функционирование объекта культурного наследия в современных условиях.