



СЛУЖБА ПО ОХРАНЕ ОБЪЕКТОВ КУЛЬТУРНОГО НАСЛЕДИЯ
ИРКУТСКОЙ ОБЛАСТИ

П Р И К А З

« 8 » мая 2024 г.

№ 76-395-спр

Иркутск

О включении в единый государственный реестр объектов культурного наследия (памятников истории и культуры) народов Российской Федерации выявленного объекта культурного наследия

В соответствии с пунктом 5 статьи 3.1, пунктом 12 статьи 9.2, пунктом 3, подпунктом 2 пункта 7 и пунктом 8 статьи 18 Федерального закона от 25 июня 2002 года № 73-ФЗ «Об объектах культурного наследия (памятниках истории и культуры) народов Российской Федерации», частью 1 статьи 8 Закона Иркутской области от 23 июля 2008 года № 57-оз «Об объектах культурного наследия (памятниках истории и культуры) народов Российской Федерации в Иркутской области», принимая во внимание Акт государственной историко-культурной экспертизы выявленного объекта культурного наследия «Усадьба Шнейдера: дом жилой», кон. XIX в., расположенного по адресу: Иркутская область, г. Иркутск, ул. Декабристов, 16, лит. Б, б5/уг. ул. Ремесленной, в целях обоснования целесообразности его включения в Единый государственный реестр объектов культурного наследия (памятников истории и культуры) народов Российской Федерации от 21 ноября 2023 года, руководствуясь статьей 21 Устава Иркутской области, пунктом 10 Положения о службе по охране объектов культурного наследия Иркутской области, утвержденного постановлением Правительства Иркутской области от 9 марта 2010 года № 31-пп,

ПРИКАЗЫВАЮ:

1. Включить выявленный объект культурного наследия «Усадьба Шнейдера: дом жилой», кон. XIX в., расположенный по адресу: Иркутская область, г. Иркутск, ул. Декабристов, 16, лит. Б, б5/уг. ул. Ремесленной, в единый государственный реестр объектов культурного наследия (памятников истории и культуры) народов Российской Федерации в качестве объекта культурного наследия регионального значения (памятника) с наименованием «Дом Шнейдера», кон. XIX в., расположенного по адресу:

Иркутская область, городской округ город Иркутск, город Иркутск, улица Декабристов, дом 16 (далее – объект культурного наследия).

2. Утвердить границы территории объекта культурного наследия согласно приложениям 1, 2 к настоящему приказу.


3. Утвердить режим использования территории объекта культурного наследия согласно приложению 3 к настоящему приказу.

4. Признать утратившим силу пункт 1.1.109 подраздела 1.1 раздела 1 Перечня выявленных объектов культурного наследия, расположенных на территории Иркутской области, утвержденного приказом службы по охране объектов культурного наследия Иркутской области от 14 февраля 2017 года № 18-спр.

5. Настоящий приказ подлежит официальному опубликованию в общественно-политической газете «Областная», сетевом издании «Официальный интернет-портал правовой информации Иркутской области» (ogirk.ru), а также на «Официальном интернет-портале правовой информации» (www.pravo.gov.ru) после его государственной регистрации.

6. Настоящий приказ вступает в силу после дня его государственной регистрации.

Руководитель службы по охране
объектов культурного наследия
Иркутской области




В.В. Соколов

Приложение 1
к приказу службы по охране объектов
культурного наследия Иркутской области
от « 8 » мая 2024 года № 76-395 - спр


**Карта границ территории объекта культурного наследия
регионального значения**


Наименование и датировка объекта: «Дом Шнейдера», кон. XIX в.

Адрес: Иркутская область, городской округ город Иркутск, город Иркутск,
улица Декабристов, дом 16



Условные обозначения:

 - граница территории объекта культурного наследия

 1 - обозначение характерной точки границы территории объекта культурного наследия

Приложение 2
к приказу службы по охране объектов
культурного наследия Иркутской области
от « 8 » мая 2024 года № 76 - 395 - спр

**Перечень координат поворотных (характерных) точек границ территории
объекта культурного наследия регионального значения**

Наименование и датировка объекта: «Дом Шнейдера», кон. XIX в.

Адрес: Иркутская область, городской округ город Иркутск, город Иркутск,
улица Декабристов, дом 16

Система координат – МСК-38

№ п/п	X	Y	Дирекционный угол	Длина линии, м
1	385798.200	3337519.120		
2	385798.380	3337519.220	029° 03' 16.57"	00.206
3	385793.920	3337526.050	123° 08' 40.54"	08.157
4	385788.970	3337539.750	109° 51' 55.77"	14.567
5	385785.010	3337538.260	200° 37' 09.99"	04.231
6	385763.010	3337529.000	202° 49' 36.00"	23.869
7	385762.110	3337527.100	244° 39' 13.77"	02.102
8	385769.270	3337510.250	293° 01' 18.81"	18.308
9	385770.560	3337507.340	293° 54' 27.58"	03.183
10	385778.590	3337510.600	022° 05' 45.78"	08.667
11	385783.980	3337513.020	024° 10' 44.79"	05.908
12	385796.460	3337518.150	022° 20' 43.76"	13.493
13	385796.400	3337518.400	103° 29' 44.64"	00.257
1	385798.200	3337519.120	021° 48' 05.07"	01.939

Площадь – 672.00 кв.м.

**Режим использования территории
объекта культурного наследия регионального значения**

Наименование и датировка объекта: «Дом Шнейдера», кон. XIX в.

Адрес: Иркутская область, городской округ город Иркутск, город Иркутск, улица Декабристов, дом 16

- на территории памятника или ансамбля запрещается строительство объектов капитального строительства и увеличение объемно-пространственных характеристик существующих на территории памятника или ансамбля объектов капитального строительства; проведение земляных, строительных, мелиоративных и иных работ, за исключением работ по сохранению объекта культурного наследия или его отдельных элементов, сохранению историко-градостроительной или природной среды объекта культурного наследия, работ по капитальному ремонту общего имущества в многоквартирных домах, являющихся объектами культурного наследия, включенными в единый государственный реестр объектов культурного наследия (памятников истории и культуры) народов Российской Федерации, или выявленными объектами культурного наследия, работ по капитальному ремонту общего имущества в многоквартирных домах, расположенных на территориях объектов культурного наследия и не являющихся объектами культурного наследия;

- на территории памятника или ансамбля разрешается ведение хозяйственной деятельности, не противоречащей требованиям обеспечения сохранности объекта культурного наследия и позволяющей обеспечить функционирование объекта культурного наследия в современных условиях.