



Зарегистрирован в ИОГКУ «Институт
муниципальной правовой информации
имени М.М. Сперанского»
Государственная регистрация от
24.04.2024 г. № 04-0828/24

СЛУЖБА ПО ОХРАНЕ ОБЪЕКТОВ КУЛЬТУРНОГО НАСЛЕДИЯ
ИРКУТСКОЙ ОБЛАСТИ

П Р И К А З

«18» апреля 2024 года

№ 76 - 302 - спр

г. Иркутск

**Об утверждении предмета охраны объекта культурного наследия
регионального значения**

В соответствии с подпунктом 10 пункта 2 статьи 33 Федерального закона от 25 июня 2002 года № 73-ФЗ «Об объектах культурного наследия (памятниках истории и культуры) народов Российской Федерации», руководствуясь статьей 21 Устава Иркутской области, подпунктом 1 пункта 6 Положения о службе по охране объектов культурного наследия Иркутской области, утвержденного постановлением Правительства Иркутской области от 9 марта 2010 года № 31-пп,

ПРИКАЗЫВАЮ:

1. Утвердить предмет охраны объекта культурного наследия регионального значения «Дом жилой», конец XIX – начало XX вв. (вид объекта культурного наследия – памятник), расположенного по адресу: Иркутская область, муниципальный район Ольхонский, сельское поселение Еланцынское, деревня Нарин-Кунта, улица Солнечная, дом 19, согласно приложению к настоящему приказу.

2. Настоящий приказ подлежит официальному опубликованию в общественно-политической газете «Областная», сетевом издании «Официальный интернет-портал правовой информации Иркутской области» (ogirk.ru), а также на «Официальном интернет-портале правовой информации» (www.pravo.gov.ru) после его государственной регистрации.

3. Настоящий приказ вступает в силу после дня его государственной регистрации.

Руководитель службы по охране
объектов культурного наследия
Иркутской области

В.В. Соколов

Предмет охраны
объекта культурного наследия регионального значения «Дом
жилой», конец XIX – начало XX вв., расположенного по адресу:
Иркутская область, муниципальный район Ольхонский, сельское
поселение Еланцынское, деревня Нарин-Кунта,
улица Солнечная, дом 19

1. Градостроительные характеристики:

- местоположение и градостроительные характеристики здания конца XIX – начала XX вв., его роль в композиционно-планировочной структуре д. Нарин-Кунта; градостроительная роль в формировании красной линии застройки ул. Солнечная (фотография № 1);
- положение памятника – на красной линии застройки ул. Солнечная в границах д. Нарин-Кунта.

2. Архитектурные и объемно-пространственные характеристики, конструктивные элементы:

- объемно-пространственная композиция одноэтажного здания конца XIX – начала XX вв., прямоугольного, близкого к квадрату в плане основного объема сруба, перекрытого вальмовой тесовой крышей, с прирубом сеней на северо-западном фасаде, под двускатной тесовой крышей с треугольным фронтоном на торце; углы рублены в обло; четыре световые оси со стороны ул. Светлая (юго-восточный фасад), три световые оси на юго-западном фасаде, две световые оси на северо-западном фасаде, две световые оси на северо-восточном фасаде; парадный вход со стороны северо-западного фасада через крыльцо под односкатным навесом, опирающимся на консоль и два столба, между которыми устроена небольшая веранда; пристройка – прируб в виде сеней с крыльцом, перекрытых двускатной тесовой крышей с треугольным фронтоном; переводины с открытыми торцами-выпусками на юго-восточном и северо-западном фасадах;
- капитальные стены конца XIX – начала XX вв., их конструкция и материал – древесина;
- объемно-планировочное решение здания конца XIX – начала XX вв. в пределах капитальных стен и перекрытия;
- крыша, ее конструкция, конфигурация конца XIX – начала XX вв., в том числе высотные отметки по венчающему карнизу и коньку кровли;
- композиционное решение оформления фасадов здания конца XIX – начала XX вв., включая размер, форму, местоположение и оформление оконных и дверного проемов;
- архитектурно-художественное оформление фасадов конца XIX – начала XX вв., включая оконные проемы лучковой формы, украшенные наличниками, которые выполнены в одинаковых формах:

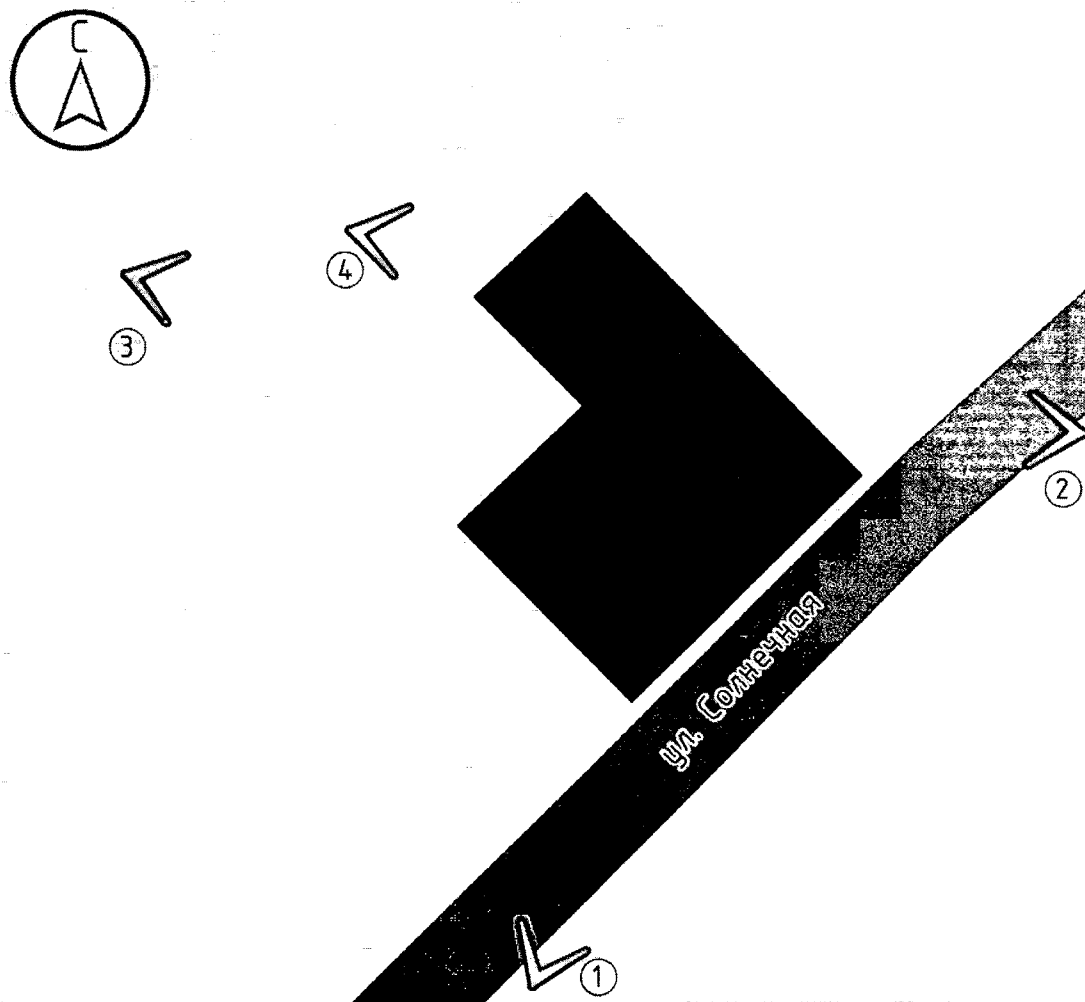
двухъярусная лобань наличника завершается профилированным лучковым сандриком с невысоким парапетом наверху, нижняя часть наличника прямая с боковыми свесами в виде луковок; ставни двухстворчатые с трехчастными филенками (фотография № 3); венчающий подшивной карниз большого выноса и фриз из горизонтальных профилированных досок (фотография № 4); под скатом фронтона прируба сеной расположена трехлопастная арка (фотография № 4);

- колористическое решение архитектурных элементов декора конца XIX – начала XX вв. (уточняется по результатам научно-исследовательских и изыскательских работ в процессе реставрации);



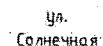

- столярные оконные заполнения, включая материал и рисунок расстекловки – симметричная многостекольная в ред. конца XIX – начала XX вв. (уточняется по результатам научно-исследовательских и изыскательских работ в процессе реставрации).

Приложение 1
к предмету охраны объекта культурного наследия
регионального значения «Дом жилой», конец XIX –
начало XX вв., расположенного по адресу: Иркутская
область, муниципальный район Ольхонский, сельское
поселение Еланцынское, деревня Нарин-Кунта, улица
Солнечная, дом 19

Ситуационная схема



Условные обозначения:


-  ① – точка фотофиксации
-  – объект культурного наследия
-  ул. Солнечная – название улицы
-  – улично-дорожная сеть

Приложение 2
к предмету охраны объекта культурного наследия
регионального значения «Дом жилой», конец XIX –
начало XX вв., расположенного по адресу: Иркутская
область, муниципальный район Ольхонский, сельское
поселение Еланцынское, деревня Нарин-Кунта, улица
Солнечная, дом 19

Материалы фотофиксации




Фотография № 1. Вид с улицы Солнечная на юго-западный и юго-восточный фасады объекта культурного наследия



Фотография № 2. Вид с улицы Солнечная на юго-восточный и северо-восточный фасады объекта культурного наследия



Фотография № 3. Вид на северо-западный фасад объекта культурного наследия



Фотография № 4. Фрагмент северо-западного фасада объекта культурного наследия