



Зарегистрирован в ИОГКУ «Институт
муниципальной правовой информации
имени М.М. Сперанского»

Государственная регистрация от
24.04.2024 г. № 04-0826/24

СЛУЖБА ПО ОХРАНЕ ОБЪЕКТОВ КУЛЬТУРНОГО НАСЛЕДИЯ
ИРКУТСКОЙ ОБЛАСТИ

П Р И К А З

«18» апреля 2024 года

№ 76 - 302 - спр

г. Иркутск

**Об утверждении предмета охраны объекта культурного наследия
регионального значения**

В соответствии с подпунктом 10 пункта 2 статьи 33 Федерального закона от 25 июня 2002 года № 73-ФЗ «Об объектах культурного наследия (памятниках истории и культуры) народов Российской Федерации», руководствуясь статьей 21 Устава Иркутской области, подпунктом 1 пункта 6 Положения о службе по охране объектов культурного наследия Иркутской области, утвержденного постановлением Правительства Иркутской области от 9 марта 2010 года № 31-пп,

ПРИКАЗЫВАЮ:

1. Утвердить предмет охраны объекта культурного наследия регионального значения «Дом жилой», третья четверть XIX в. (вид объекта культурного наследия – памятник), расположенного по адресу: Иркутская область, муниципальный район Ольхонский, сельское поселение Еланцынское, деревня Тырган, улица Мира, дом 11, согласно приложению к настоящему приказу.

2. Настоящий приказ подлежит официальному опубликованию в общественно-политической газете «Областная», сетевом издании «Официальный интернет-портал правовой информации Иркутской области» (ogirk.ru), а также на «Официальном интернет-портале правовой информации» (www.pravo.gov.ru) после его государственной регистрации.

3. Настоящий приказ вступает в силу после дня его государственной регистрации.

Руководитель службы по охране
объектов культурного наследия
Иркутской области

В.В. Соколов

Предмет охраны

объекта культурного наследия регионального значения «Дом жилой», третья четверть XIX в., расположенного по адресу: Иркутская область, муниципальный район Ольхонский, сельское поселение Еланцынское, деревня Тырган, улица Мира, дом 11

1. Градостроительные характеристики:

- местоположение и градостроительные характеристики здания третьей четверти XIX в., его роль в композиционно-планировочной структуре д. Тырган; градостроительная роль в формировании красной линии застройки ул. Мира (фотография № 1);
- положение памятника – на красной линии застройки ул. Мира в границах д. Тырган.

2. Архитектурные и объемно-пространственные характеристики, конструктивные элементы:

- объемно-пространственная композиция одноэтажного здания третьей четверти XIX в., прямоугольного, близкого к квадрату, в плане основного объема сруба, перекрытого вальмовой тесовой крышей, с прирубом сеней на юго-западном фасаде, под двускатной тесовой крышей с треугольным фронтоном; углы прируба рублены в лапу, углы основного объема рублены в обло; две световые оси со стороны юго-западного фасада, три световые оси на юго-восточном фасаде, две световые оси на северо-западном фасаде; парадный вход со стороны юго-западного фасада через крыльцо под односкатным навесом, опирающимся с одной стороны на консольные выпуски бревен торцевой стены прируба, с другой стороны на столб со стесанными гранями;
- капитальные стены третьей четверти XIX в., их конструкция и материал – древесина;
- объемно-планировочное решение здания третьей четверти XIX в. в пределах капитальных стен и перекрытия;
- крыша, ее конструкция, конфигурация третьей четверти XIX в., в том числе высотные отметки по венчающему карнизу и коньку кровли;
- композиционное решение оформления фасадов здания третьей четверти XIX в., включая размер, форму, местоположение и оформление оконных и дверного проемов;
- архитектурно-художественное оформление фасадов третьей четверти XIX в., включая оконные проемы прямоугольной формы, украшенные наличниками с высокими двухъярусными лобанями, завершенными лучковыми профилированными сандриками с высокими парапетами поверху; ставни двухстворчатые с двухчастными филенками; нижние части наличников имеют прямоугольные очертания с небольшими

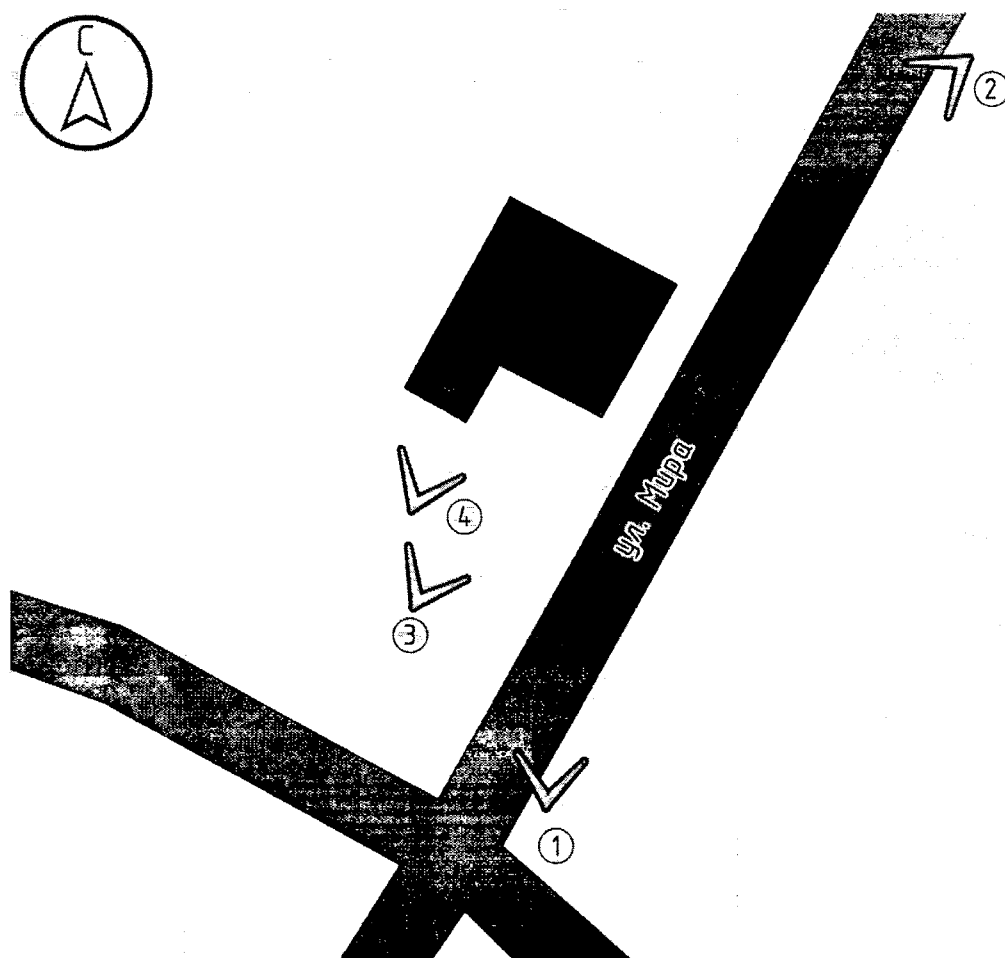
свесами (фотография № 4); венчающий подшивной карниз большого выноса и широкий фриз из горизонтальных профилированных досок, закрепленный на торцах стеновых бревен (фотография № 4);

- колористическое решение архитектурных элементов декора третьей четверти XIX в. (уточняется по результатам научно-исследовательских и изыскательских работ в процессе реставрации);





- столярные оконные заполнения, включая материал и рисунок расстекловки – симметричная многостекольная в ред. третьей четверти XIX в. (уточняется по результатам научно-исследовательских и изыскательских работ в процессе реставрации).

Приложение 1
к предмету охраны объекта культурного наследия
регионального значения «Дом жилой», третья
четверть XIX в., расположенного по адресу:
Иркутская область, муниципальный район
Ольхонский, сельское поселение Еланцынское,
деревня Тырган, улица Мира, дом 11

Ситуационная схема



Условные обозначения:


-  - точка фотофиксации
-  - объект культурного наследия
-  ул.
Мира - название улицы
-  - улично-дорожная сеть

Приложение 2
к предмету охраны объекта культурного наследия
регионального значения «Дом жилой», третья
четверть XIX в., расположенного по адресу:
Иркутская область, муниципальный район
Ольхонский, сельское поселение Еланцынское,
деревня Тырган, улица Мира, дом 11

Материалы фотофиксации



Фотография № 1. Вид с ул. Мира на юго-восточный и юго-западный фасады объекта культурного наследия



Фотография № 2. Вид с ул. Мира на юго-восточный и северо-восточный фасады объекта культурного наследия



Фотография № 3. Вид на юго-западный фасад объекта культурного наследия



Фотография № 4. Фрагмент юго-западного фасада объекта культурного наследия