



Зарегистрирован в ИОГКУ «Институт
муниципальной правовой информации
имени М.М. Сперанского»

Государственная регистрация от
24.04.2024 г. № 04-0820/24

СЛУЖБА ПО ОХРАНЕ ОБЪЕКТОВ КУЛЬТУРНОГО НАСЛЕДИЯ
ИРКУТСКОЙ ОБЛАСТИ

П Р И К А З

«18» апреля 2024 года

№ 76 - 308 - спр

г. Иркутск

**Об утверждении предмета охраны объекта культурного наследия
регионального значения**

В соответствии с подпунктом 10 пункта 2 статьи 33 Федерального закона от 25 июня 2002 года № 73-ФЗ «Об объектах культурного наследия (памятниках истории и культуры) народов Российской Федерации», руководствуясь статьей 21 Устава Иркутской области, подпунктом 1 пункта 6 Положения о службе по охране объектов культурного наследия Иркутской области, утвержденного постановлением Правительства Иркутской области от 9 марта 2010 года № 31-пп,

ПРИКАЗЫВАЮ:

1. Утвердить предмет охраны объекта культурного наследия регионального значения «Дом жилой Ивановых», третья четверть XIX в. (вид объекта культурного наследия – памятник), расположенного по адресу: Иркутская область, муниципальный район Ольхонский, сельское поселение Бугульдейское, деревня Куртун, улица Центральная, дом 40, согласно приложению к настоящему приказу.

2. Настоящий приказ подлежит официальному опубликованию в общественно-политической газете «Областная», сетевом издании «Официальный интернет-портал правовой информации Иркутской области» (ogirk.ru), а также на «Официальном интернет-портале правовой информации» (www.pravo.gov.ru) после его государственной регистрации.

3. Настоящий приказ вступает в силу после дня его государственной регистрации.

Руководитель службы по охране
объектов культурного наследия
Иркутской области

В.В. Соколов

Предмет охраны

**объекта культурного наследия регионального значения «Дом
жилой Ивановых», третья четверть XIX в., расположенного по адресу:
Иркутская область, муниципальный район Ольхонский, сельское
поселение Бугульдейское, деревня Куртун, улица Центральная, дом 40**

1. Градостроительные характеристики:

- местоположение и градостроительные характеристики здания третьей четверти XIX в., его роль в композиционно-планировочной структуре д. Куртун; градостроительная роль в формировании красной линии застройки ул. Центральная (фотография № 1);

- положение памятника – по красной линии ул. Центральная в границах д. Куртун.

2. Архитектурные и объемно-пространственные характеристики, конструктивные элементы:

- объемно-пространственная композиция одноэтажного здания третьей четверти XIX в., в основе плана - связь с прирубом сеней с южной стороны; основной объем перекрыт четырехскатной тесовой крышей, сени под двускатной; перед входом в сени устроено крыльцо под выносом рундука, опирающегося на четыре фигурных столба; углы основного объема рублены в обло, углы прируба в лапу, бревна обтесаны с внешней стороны сруба; две световые оси со стороны ул. Центральная (юго-восточный фасад), три световые оси на юго-западном фасаде, две световые оси на северо-восточном фасаде, две световые оси на северо-западном фасаде; парадный вход со стороны юго-западного фасада через крыльцо под выносом рундука, второй вход со стороны северо-восточного фасада через дверной проем без крыльца и навеса;

- капитальные стены третьей четверти XIX в., их конструкция и материал – древесина;

- объемно-планировочное решение здания третьей четверти XIX в. в пределах капитальных стен и перекрытий;

- крыша, ее конструкция, конфигурация третьей четверти XIX в., в том числе высотные отметки по венчающему карнизу и коньку кровли, материал и способ укладки кровельного материала (тес);

- композиционное решение оформление фасадов здания третьей четверти XIX в., включая размер, форму, местоположение и оформление оконных и дверных проемов;

- архитектурно-художественное оформление фасадов третьей четверти XIX в., включая оконные проемы передней избы с лучковыми завершениями, обрамлены наличниками с двустворчатыми филенчатыми ставнями; лучковый профилированный сандрик закреплен на небольшом подвышении;

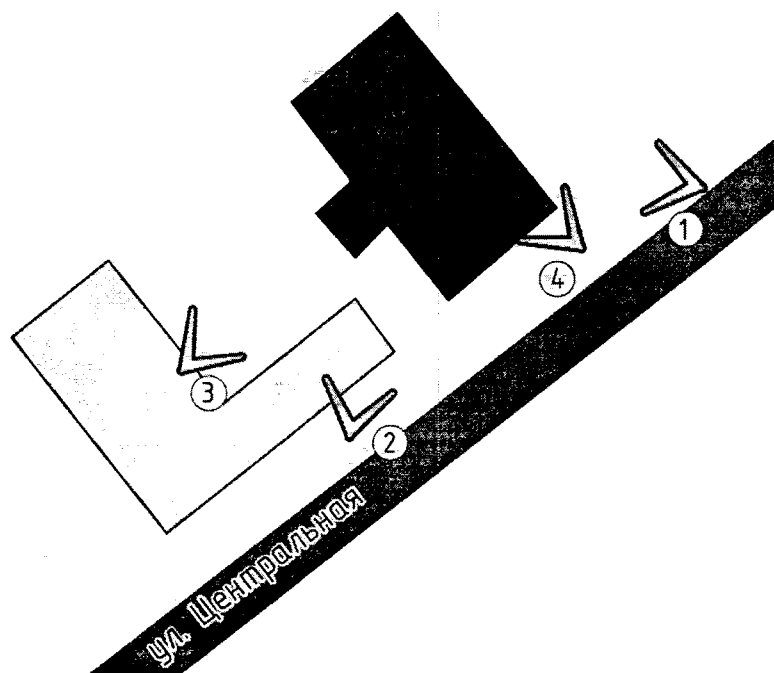
в дворовой части наличники выполнены в более лаконичных формах с накладными декоративными элементами; ставни двустворчатые филеобразные двухчастные (фотография № 4); профилированный подшивной карниз и широкий фриз из горизонтальных гладких досок (фотография № 4);

- колористическое решение архитектурных элементов декора третьей четверти XIX в. (уточняется по результатам научно-исследовательских и изыскательских работ в процессе реставрации);





- столярные оконные заполнения, включая материал и рисунок расстекловки – симметричная многостекольная в ред. третьей четверти XIX в. (уточняется по результатам научно-исследовательских и изыскательских работ в процессе реставрации).

Приложение 1
к предмету охраны объекта культурного наследия
регионального значения «Дом жилой Ивановых», третья
четверть XIX в., расположенного по адресу: Иркутская
область, муниципальный район Ольхонский, сельское
поселение Бугульдейское, деревня Куртун, улица
Центральная, дом 40

Ситуационная схема



Условные обозначения:

-  – точка фотофиксации
-  – объект культурного наследия
-  – объекты окружающей застройки
- Ул.
Центральная – название улицы
-  – улично-дорожная сеть

Приложение 2
к предмету охраны объекта культурного наследия
регионального значения «Дом жилой Ивановых», третья
четверть XIX в., расположенного по адресу: Иркутская область,
муниципальный район Ольхонский, сельское поселение
Бугульдейское, деревня Куртун, улица Центральная, дом 40

Материалы фотофиксации




Фотография № 1. Вид с ул. Центральная на юго-восточный и северо-восточный фасады объекта культурного наследия



Фотография № 2. Вид с ул. Центральная на юго-западный фасад объекта культурного наследия



Фотография № 3. Вид на юго-западный фасад объекта культурного наследия



Фотография № 4. Фрагмент юго-западного фасада объекта культурного наследия