



Зарегистрирован в ИОГКУ «Институт
муниципальной правовой информации
имени М.М. Сперанского»

Государственная регистрация от
24.04.2024 г. № 04-0825/24

СЛУЖБА ПО ОХРАНЕ ОБЪЕКТОВ КУЛЬТУРНОГО НАСЛЕДИЯ
ИРКУТСКОЙ ОБЛАСТИ

П Р И К А З

«18» апреля 2024 года

№ 76 - 315 - спр

г. Иркутск

**Об утверждении предмета охраны объекта культурного наследия
регионального значения**

В соответствии с подпунктом 10 пункта 2 статьи 33 Федерального закона от 25 июня 2002 года № 73-ФЗ «Об объектах культурного наследия (памятниках истории и культуры) народов Российской Федерации», руководствуясь статьей 21 Устава Иркутской области, подпунктом 1 пункта 6 Положения о службе по охране объектов культурного наследия Иркутской области, утвержденного постановлением Правительства Иркутской области от 9 марта 2010 года № 31-пп,

ПРИКАЗЫВАЮ:

1. Утвердить предмет охраны объекта культурного наследия регионального значения «Дом жилой Малановых», 1870 г. (вид объекта культурного наследия – памятник), расположенного по адресу: Иркутская область, муниципальный район Ольхонский, сельское поселение Шара-Тоготское, село Шара-Тогот, улица 50 лет Победы, дом 12, согласно приложению к настоящему приказу.

2. Настоящий приказ подлежит официальному опубликованию в общественно-политической газете «Областная», сетевом издании «Официальный интернет-портал правовой информации Иркутской области» (ogirk.ru), а также на «Официальном интернет-портале правовой информации» (www.pravo.gov.ru) после его государственной регистрации.

3. Настоящий приказ вступает в силу после дня его государственной регистрации.

Руководитель службы по охране
объектов культурного наследия
Иркутской области


В.В. Соколов

Предмет охраны

объекта культурного наследия регионального значения «Дом жилой Малановых», 1870 г., расположенного по адресу: Иркутская область, муниципальный район Ольхонский, сельское поселение Шара-Тоготское, село Шара-Тогот, улица 50 лет Победы, дом 12

1. Градостроительные характеристики:

- местоположение и градостроительные характеристики здания начала XX в., его роль в композиционно-планировочной структуре с. Шара-Тогот; градостроительная роль в формировании красной линии застройки ул. 50 лет Победы (фотография № 1);
- положение памятника – на красной линии застройки ул. 50 лет Победы в границах с. Шара-Тогот.

2. Архитектурные и объемно-пространственные характеристики, конструктивные элементы:

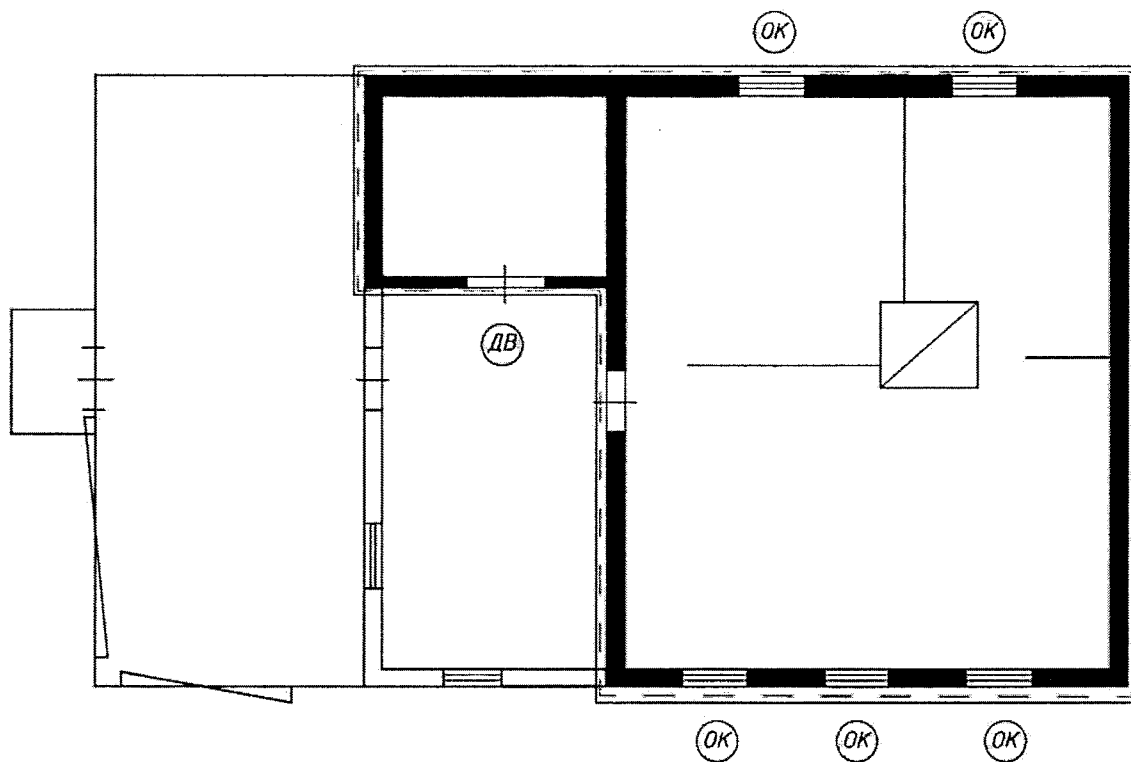
- объемно-пространственная композиция одноэтажного здания 1870 г., прямоугольного, близкого к квадрату, в плане основного объема сруба, перекрытого вальмовой тесовой крышей, с прирубом сеней на северо-восточном фасаде, под двускатной тесовой крышей с треугольным фронтоном; углы рублены в лапу; три световые оси на северо-западном фасаде, две световые оси на северо-восточном фасаде (уточняется по результатам научно-исследовательских и изыскательских работ в процессе реставрации); парадный вход со стороны северо-восточного фасада через дверной проем прируба сеней;
- капитальные стены 1870 г., их конструкция и материал – древесина;
- объемно-планировочное решение здания 1870 г. в пределах капитальных стен и перекрытия;
- крыша, ее конструкция, конфигурация начала 1870 г., в том числе высотные отметки по венчающему карнизу и коньку кровли;
- композиционное решение оформление фасадов здания 1870 г., включая размер, форму, местоположение и оформление оконных и дверного проемов;
- архитектурно-художественное оформление фасадов 1870 г., включая оконные проемы прямоугольной формы, украшенные наличниками с прямым профилированным сандриком, с фигурными боковыми краями и накладными декоративными элементами; фартук и свесы боковых стоек наличников фигурные; ставни двухстворчатые с трехчастными филенками (фотография № 4); венчающий подшивной карниз и высокий фриз из горизонтальных калеванных досок (фотография № 4);

- колористическое решение архитектурных элементов декора 1870 г. (уточняется по результатам научно-исследовательских и изыскательских работ в процессе реставрации);







- столярные оконные заполнения, включая материал и рисунок расстекловки – симметричная многостекольная в ред. 1870 г. (уточняется по результатам научно-исследовательских и изыскательских работ в процессе реставрации).

Приложение 1
к предмету охраны объекта культурного наследия
регионального значения «Дом жилой Малановых»,
1870 г., расположенного по адресу: Иркутская
область, муниципальный район Ольхонский,
сельское поселение Шара-Тоготское,
село Шара-Тогот, улица 50 лет Победы, дом 12

Схема предмета охраны
1 этаж

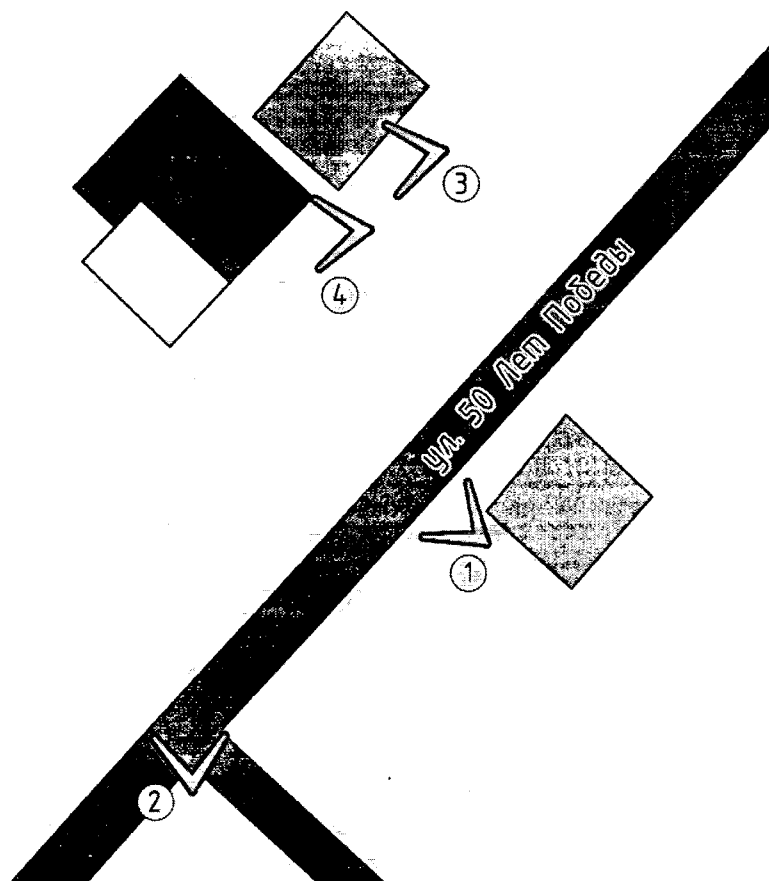


Условные обозначения:

-  - объемно-пространственная композиция, габариты здания
-  - композиционное решение и архитектурно-художественное оформление фасадов
-  - историческая конфигурация, конструкция и материал капитальных стен
-  - перегородки по данным БТИ от 24.09.2010 года
-  - ценный исторический оконный проем (конфигурация, размеры, расположение)
-  - ценный исторический дверной проем (конфигурация, размеры, расположение)

Приложение 2
к предмету охраны объекта культурного наследия
регионального значения «Дом жилой Малановых»,
1870 г., расположенного по адресу: Иркутская
область, муниципальный район Ольхонский,
сельское поселение Шара-Тоготское,
село Шара-Тогот, улица 50 лет Победы, дом 12

Ситуационная схема



Условные обозначения:



— точка фотофиксации



— объект культурного наследия



— поздняя пристройка объекта культурного наследия



— объекты окружающей застройки



ул. 50
лет Победы


— название улицы



— улично-дорожная сеть

Приложение 3
к предмету охраны объекта культурного наследия
регионального значения «Дом жилой Малановых»,
1870 г., расположенного по адресу: Иркутская
область, муниципальный район Ольхонский, сельское
поселение Шара-Тоготское, село Шара-Тогот,
улица 50 лет Победы, дом 12

Материалы фотофиксации




Фотография № 1. Вид с ул. 50 лет Победы на северо-западный фасад объекта культурного наследия



Фотография № 2. Вид с ул. 50 лет Победы на северо-западный и северо-восточный фасады объекта культурного наследия



Фотография № 3. Вид на юго-западный и северо-западный фасады
объекта культурного наследия



Фотография № 4. Фрагмент северо-западного фасада объекта культурного
наследия