



Зарегистрирован в ИОГКУ «Институт
муниципальной правовой информации
имени М.М. Сперанского»

Государственная регистрация от
24.04.2024 г. № 04-0818/24

СЛУЖБА ПО ОХРАНЕ ОБЪЕКТОВ КУЛЬТУРНОГО НАСЛЕДИЯ
ИРКУТСКОЙ ОБЛАСТИ

П Р И К А З

«18» апреля 2024 года

№ 76 - 307 - спр

г. Иркутск

**Об утверждении предмета охраны объекта культурного наследия
регионального значения**

В соответствии с подпунктом 10 пункта 2 статьи 33 Федерального закона от 25 июня 2002 года № 73-ФЗ «Об объектах культурного наследия (памятниках истории и культуры) народов Российской Федерации», руководствуясь статьей 21 Устава Иркутской области, подпунктом 1 пункта 6 Положения о службе по охране объектов культурного наследия Иркутской области, утвержденного постановлением Правительства Иркутской области от 9 марта 2010 года № 31-пп,

ПРИКАЗЫВАЮ:

1. Утвердить предмет охраны объекта культурного наследия регионального значения «Дом жилой Бороевых», начало XX в. (вид объекта культурного наследия – памятник), расположенного по адресу: Иркутская область, муниципальный район Ольхонский, сельское поселение Онгуренское, село Онгурен, улица Г. Сапкина, дом 13, согласно приложению к настоящему приказу.

2. Настоящий приказ подлежит официальному опубликованию в общественно-политической газете «Областная», сетевом издании «Официальный интернет-портал правовой информации Иркутской области» (ogirk.ru), а также на «Официальном интернет-портале правовой информации» (www.pravo.gov.ru) после его государственной регистрации.

3. Настоящий приказ вступает в силу после дня его государственной регистрации.

Руководитель службы по охране
объектов культурного наследия
Иркутской области

В.В. Соколов

Предмет охраны

**объекта культурного наследия регионального значения «Дом
жилой Боровых», начало XX в., расположенного по адресу: Иркутская
область, муниципальный район Ольхонский, сельское поселение
Онгуренское, село Онгурен, улица Г. Сапкина, дом 13**

1. Градостроительные характеристики:

- местоположение и градостроительные характеристики здания начала XX в., его роль в композиционно-планировочной структуре с. Онгурен; градостроительная роль в формировании красной линии застройки ул. Г. Сапкина (фотография № 1);

- положение памятника – смещен от красной линии застройки ул. Г. Сапкина вглубь участка, в границах с. Онгурен.

2. Архитектурные и объемно-пространственные характеристики, конструктивные элементы:

- объемно-пространственная композиция одноэтажного здания начала XX в., прямоугольного в плане основного объема сруба, перекрытого вальмовой тесовой крышей, с равновысоким прирубом сеней на северном фасаде, под двускатной тесовой крышей с треугольным фронтоном на торце; углы рублены в лапу; две световые оси со стороны южного фасада, две световые оси на северном фасаде, две световые оси на восточном фасаде, одна световая ось на западном фасаде; парадный вход со стороны северного фасада через крыльцо под односкатным навесом с тесовой кровлей, опирающимся на столб прямоугольного сечения;

- капитальные стены начала XX в., их конструкция и материал: древесина;

- объемно-планировочное решение здания начала XX в. в пределах капитальных стен и перекрытия;

- крыша, ее конструкция, конфигурация начала XX в., в том числе высотные отметки по венчающему карнизу и коньку кровли;

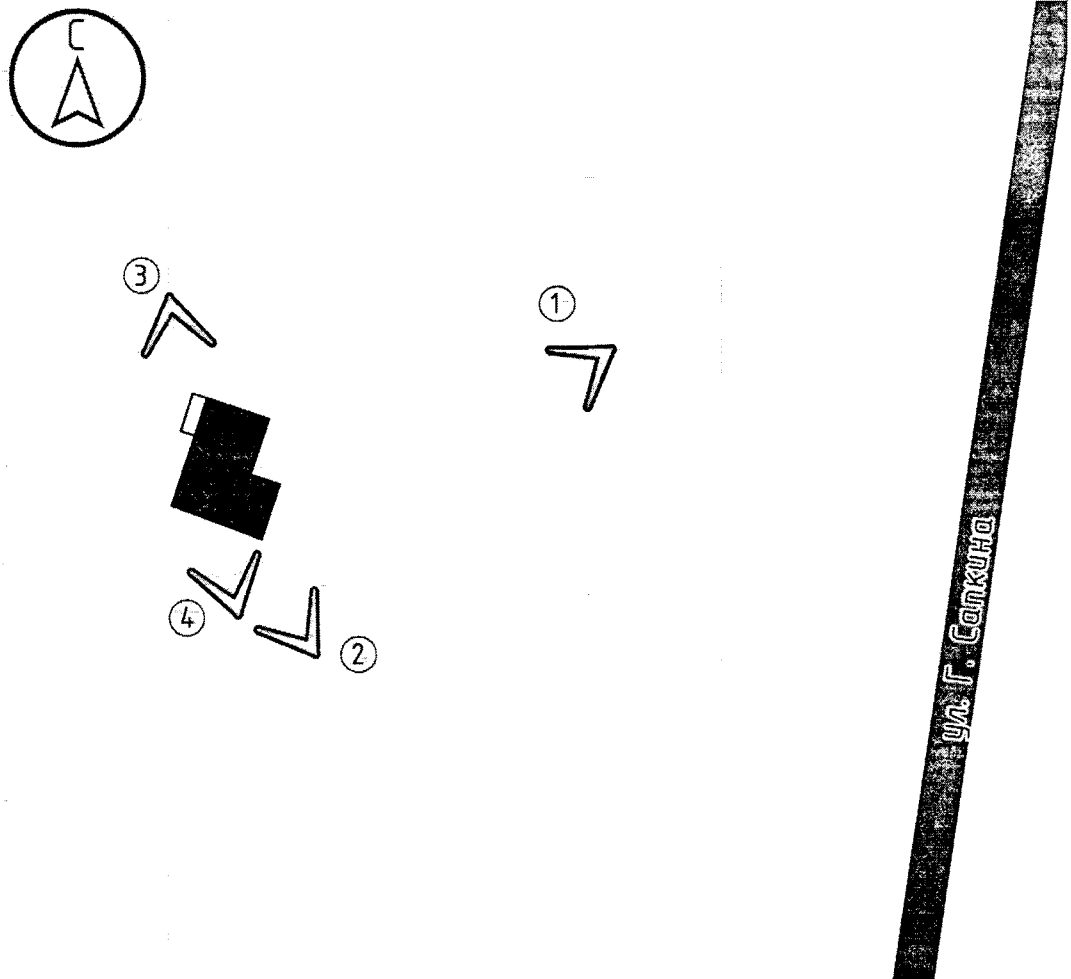
- композиционное решение оформления фасадов здания начала XX в., включая размер, форму, местоположение и оформление оконных и дверного проемов;

- архитектурно-художественное оформление фасадов начала XX в., включая оконные проемы прямоугольной формы, на западном фасаде наличник оконного проема с прямоугольным сандриком на гладком невысоком подвышении, на восточном и южном фасадах наличники с прямоугольными сандриками на высоком подвышении с элементами пропиленной резьбы и накладными декоративными элементами; ставни двустворчатые филеобразные трехчастные (фотография № 3);






- венчающий подшивной карниз и фриз из горизонтальных досок (фотография № 4);
- колористическое решение архитектурных элементов-декора начала XX в. (уточняется по результатам научно-исследовательских и изыскательских работ в процессе реставрации);
- столярные оконные заполнения, включая материал и рисунок расстекловки – симметричная многостекольная в ред. начала XX в. (уточняется по результатам научно-исследовательских и изыскательских работ в процессе реставрации).

Приложение 1
к предмету охраны объекта культурного наследия
регионального значения «Дом жилой Бороевых», начало XX в.,
расположенного по адресу: Иркутская область,
муниципальный район Ольхонский, сельское поселение
Онгуренское, село Онгурен, улица Г. Сапкина, дом 13

Ситуационная схема



Условные обозначения:

-  ① – точка фотофиксации
-  – объект культурного наследия
-  – поздняя пристройка объекта культурного наследия
-  ул.
Г. Сапкина – название улицы
-  – улично-дорожная сеть

Приложение 2
к предмету охраны объекта культурного наследия
регионального значения «Дом жилой Бороевых», начало XX в.,
расположенного по адресу: Иркутская область,
муниципальный район Ольхонский, сельское поселение
Онгуренское, село Онгурен, улица Г. Сапкина, дом 13

Материалы фотофиксации



Фотография № 1. Вид на северный и восточный фасады объекта культурного наследия



Фотография № 2. Вид на южный и восточный фасады объекта культурного наследия



Фотография № 3. Вид на северный и западный фасады объекта культурного наследия



Фотография № 4. Фрагмент восточного фасада объекта культурного наследия