



Зарегистрирован в ИОГКУ «Институт
муниципальной правовой информации
имени М.М. Сперанского»
Государственная регистрация от
24.04.2024 г. № 04-0821/24

СЛУЖБА ПО ОХРАНЕ ОБЪЕКТОВ КУЛЬТУРНОГО НАСЛЕДИЯ
ИРКУТСКОЙ ОБЛАСТИ

П Р И К А З

«18» апреля 2024 года

№ 76 - 310 - спр

г. Иркутск

**Об утверждении предмета охраны объекта культурного наследия
регионального значения**

В соответствии с подпунктом 10 пункта 2 статьи 33 Федерального закона от 25 июня 2002 года № 73-ФЗ «Об объектах культурного наследия (памятниках истории и культуры) народов Российской Федерации», руководствуясь статьей 21 Устава Иркутской области, подпунктом 1 пункта 6 Положения о службе по охране объектов культурного наследия Иркутской области, утвержденного постановлением Правительства Иркутской области от 9 марта 2010 года № 31-пп,

ПРИКАЗЫВАЮ:

1. Утвердить предмет охраны объекта культурного наследия регионального значения «Дом жилой», конец XIX в. (вид объекта культурного наследия – памятник), расположенного по адресу: Иркутская область, муниципальный район Ольхонский, сельское поселение Еланцынское, деревня Хурай-Нур, улица Солнечная, дом 11, согласно приложению к настоящему приказу.

2. Настоящий приказ подлежит официальному опубликованию в общественно-политической газете «Областная», сетевом издании «Официальный интернет-портал правовой информации Иркутской области» (ogirk.ru), а также на «Официальном интернет-портале правовой информации» (www.pravo.gov.ru) после его государственной регистрации.

3. Настоящий приказ вступает в силу после дня его государственной регистрации.

Руководитель службы по охране
объектов культурного наследия
Иркутской области

В.В. Соколов

Предмет охраны
объекта культурного наследия регионального значения «Дом
жилой», конец XIX в., расположенного по адресу: Иркутская область,
муниципальный район Ольхонский, сельское поселение Еланцынское,
деревня Хурай-Нур, улица Солнечная, дом 11

1. Градостроительные характеристики и месторасположение:

- местоположение и градостроительные характеристики здания конца XIX в., его роль в композиционно-планировочной структуре д. Хурай-Нур; градостроительная роль в формировании красной линии застройки ул. Солнечная (фотография №1);
- положение памятника – на красной линии застройки ул. Солнечная в границах д. Хурай-Нур.

2. Архитектурные и объемно-пространственные характеристики, конструктивные элементы:

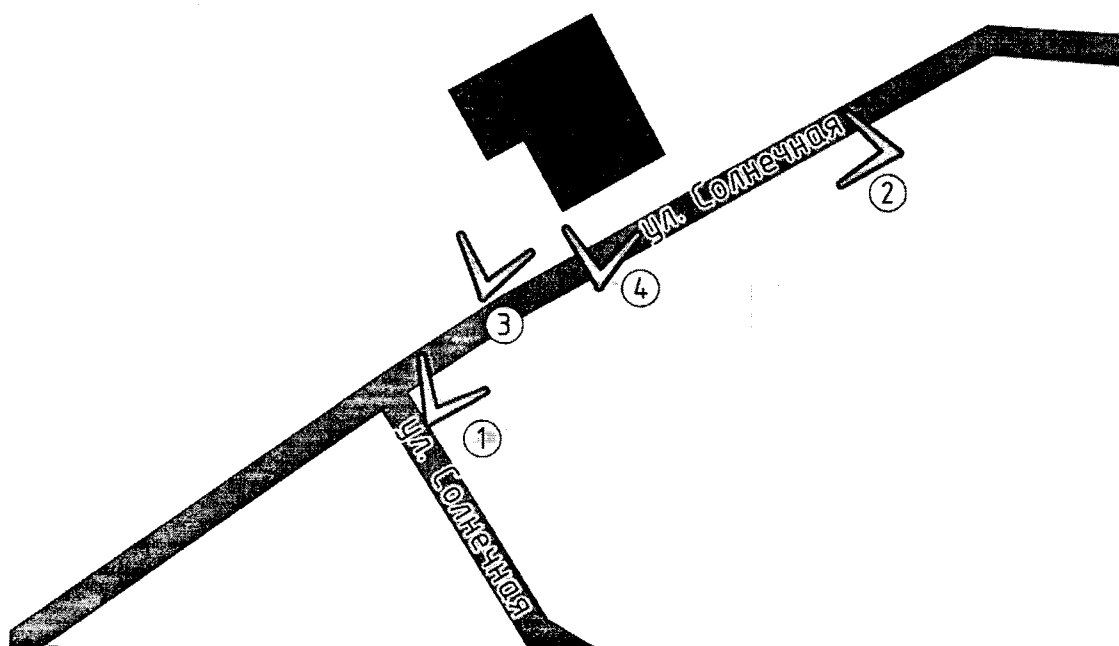

- объемно-пространственная композиция одноэтажного здания конца XIX в., прямоугольного, близкого к квадрату, в плане основного объема сруба, перекрытого вальмовой тесовой крышей, с прирубом сеней на юго-западном фасаде, под двускатной тесовой крышей с треугольным фронтоном; углы рублены в лапу; три световые оси на юго-восточном фасаде, две световые оси на юго-западном фасаде; парадный вход со стороны юго-западного фасада через крыльцо под односкатным навесом, опирающимся на консоль-выкружку и продольную стену дома; матицы с открытыми торцами-выпусками на северо-восточном и юго-западном фасадах;
- капитальные стены конца XIX в., их конструкция и материал – древесина;
- объемно-планировочное решение здания конца XIX в. в пределах капитальных стен и перекрытия;
- крыша, ее конструкция, конфигурация конца XIX в., в том числе высотные отметки по венчающему карнизу и коньку кровли;
- композиционное решение оформления фасадов здания конца XIX в., включая размер, форму, местоположение и оформление оконных и дверного проемов;
- архитектурно-художественное оформление фасадов конца XIX в., включая оконные проемы прямоугольной формы, украшенные наличниками с двухъярусной лобанью, лобань завершается профилированным лучковым сандриком с невысоким парапетом наверху; нижняя часть наличника криволинейных очертаний с длинными боковыми свесами; ставни двухстворчатые с трехчастными филенками; (фотография № 4); венчающий подшивной карниз большого выноса и широкий фриз из горизонтальных профилированных досок (фотография № 4);

- колористическое решение архитектурных элементов декора конца XIX в. (уточняется по результатам научно-исследовательских и изыскательских работ в процессе реставрации);





- столярные оконные заполнения, включая материал и рисунок расстекловки – симметричная многостекольная в ред. конца XIX в. (уточняется по результатам научно-исследовательских и изыскательских работ в процессе реставрации).

Приложение 1
к предмету охраны объекта культурного наследия
регионального значения «Дом жилой», конец XIX в.,
расположенного по адресу: Иркутская область,
муниципальный район Ольхонский, сельское поселение
Еланцынское, деревня Хурай-Нур, улица Солнечная, дом 11

Ситуационная схема



Условные обозначения:


-  – точка фотофиксации
-  – объект культурного наследия
-  – название улицы
-  – улично-дорожная сеть

Приложение 2
к предмету охраны объекта культурного наследия
регионального значения «Дом жилой», конец XIX в.,
расположенного по адресу: Иркутская область,
муниципальный район Ольхонский, сельское поселение
Еланцынское, деревня Хурай-Нур, улица Солнечная, дом 11

Материалы фотофиксации



Фотография № 1. Вид с ул. Солнечная на юго-восточный и юго-западный фасады
объекта культурного наследия



Фотография № 2. Вид с ул. Солнечная на северо-восточный и юго-восточный
фасады объекта культурного наследия



Фотография № 3. Вид на юго-западный и юго-восточный фасады объекта культурного наследия



Фотография № 4. Фрагмент юго-восточного фасада объекта культурного наследия