

МИНИСТЕРСТВО ПРИРОДНЫХ РЕСУРСОВ И ЭКОЛОГИИ
ИРКУТСКОЙ ОБЛАСТИ

П Р И К А З

«22» марта 2024 года

66-17-мпр

Иркутск

Об установлении зоны санитарной охраны водозабора подземных вод со скважиной №б/н по ул. Набережная, участок 46, стр. 14 для хозяйственно-питьевого водоснабжения в с. Тангуй Братского района Иркутской области устанавливающий границы ЗСО подземного водоисточника и ограничения использования земельных участков в границах поясов ЗСО

В соответствии со статьей 18 Федерального закона от 30 марта 1999 года № 52-ФЗ «О санитарно-эпидемиологическом благополучии населения», статьей 106 Земельного кодекса Российской Федерации от 25 октября 2001 года № 136-ФЗ, пунктом 1 постановления Правительства Иркутской области от 12 ноября 2018 года № 822-пп «Об уполномоченном исполнительном органе государственной власти Иркутской области и признании утратившими силу отдельных нормативных правовых актов Иркутской области», Положением о министерстве природных ресурсов и экологии Иркутской области, утвержденным постановлением Правительства Иркутской области от 29 декабря 2009 года № 392/171-пп, учитывая санитарно-эпидемиологическое заключение Управления Федеральной службы по надзору в сфере защиты прав потребителей и благополучия человека по Иркутской области от 26 декабря 2023 года № 38.ИЦ.06.000.Т.001139.12.23, руководствуясь статьей 21 Устава Иркутской области

ПРИКАЗЫВАЮ:

1. Установить зону санитарной охраны водозабора подземных вод со скважиной №б/н по ул. Набережная, участок 46, стр. 14 для хозяйственно-питьевого водоснабжения в с. Тангуй Братского района Иркутской области устанавливающий границы ЗСО подземного водоисточника и ограничения использования земельных участков в границах поясов ЗСО.

2. Настоящий приказ подлежит официальному опубликованию в общественно-политической газете «Областная», сетевом издании «Официальный интернет-портал правовой информации Иркутской области» (<https://www.ogirk.ru/pravo/reestr>), а также на «Официальном интернет-портале правовой информации» (www.pravo.gov.ru).

Министр природных ресурсов
и экологии Иркутской области

С.М. Трофимова

ПРИЛОЖЕНИЕ № 1

к приказу министерства природных
ресурсов и экологии Иркутской области
от «22» марта 2024 года № 66-17-мпр

ГРАНИЦА ЗОНЫ САНИТАРНОЙ ОХРАНЫ ВОДОЗАБОРА
ПОДЗЕМНЫХ ВОД СО СКВАЖИНОЙ №Б/Н ПО УЛ. НАБЕРЕЖНАЯ,
УЧАСТОК 46, СТР. 14 ДЛЯ ХОЗЯЙСТВЕННО-ПИТЬЕВОГО
ВОДОСНАБЖЕНИЯ В С. ТАНГУЙ БРАТСКОГО РАЙОНА ИРКУТСКОЙ
ОБЛАСТИ УСТАНАВЛИВАЮЩИЙ ГРАНИЦЫ ЗСО ПОДЗЕМНОГО
ВОДОИСТОЧНИКА И ОГРАНИЧЕНИЯ ИСПОЛЬЗОВАНИЯ
ЗЕМЕЛЬНЫХ УЧАСТКОВ В ГРАНИЦАХ ПОЯСОВ ЗСО

1. Описание границы первого пояса зоны санитарной охраны.

Водозабор подземных вод состоит из одной эксплуатационной скважины №б/н.

Граница первого пояса зоны санитарной охраны водозабора подземных вод со скважиной №б/н по ул. Набережная, участок 46, стр. 14 для хозяйственно-питьевого водоснабжения в с. Тангуй Братского района Иркутской области устанавливающий границы ЗСО подземного водоисточника и ограничения использования земельных участков в границах поясов ЗСО устанавливается в радиусе 15 м.

Каталог координат первого пояса зоны санитарной охраны
Система координат МСК-38, зона 3

Обозначение характерных точек границ	Координаты, м	
	X	Y
1	730509.62	3122618.85
2	730510.02	3122619.47
3	730510.42	3122620.19
4	730510.76	3122620.89
5	730511.12	3122621.70
6	730511.41	3122622.56
7	730511.67	3122623.41
8	730511.86	3122624.26
9	730512.01	3122625.18
10	730512.12	3122626.21
11	730512.17	3122627.25
12	730512.12	3122628.27
13	730512.01	3122629.29
14	730511.85	3122630.24
15	730511.60	3122631.24

Обозначение характерных точек границ	Координаты, м	
	X	Y
16	730511.26	3122632.33
17	730510.87	3122633.29
18	730510.44	3122634.17
19	730509.87	3122635.18
20	730509.20	3122636.14
21	730508.44	3122637.08
22	730507.66	3122637.92
23	730506.83	3122638.68
24	730506.07	3122639.29
25	730505.11	3122639.93
26	730504.12	3122640.51
27	730503.13	3122640.99
28	730502.22	3122641.35
29	730501.16	3122641.68
30	730500.03	3122641.96
31	730499.02	3122642.11
32	730497.81	3122642.22
33	730496.63	3122642.23
34	730495.67	3122642.17
35	730494.31	3122641.97
36	730492.97	3122641.65
37	730491.84	3122641.29
38	730490.81	3122640.84
39	730489.78	3122640.32
40	730488.80	3122639.73
41	730487.71	3122638.92
42	730486.82	3122638.13
43	730485.93	3122637.24
44	730485.10	3122636.23
45	730484.40	3122635.19
46	730483.72	3122633.99
47	730483.18	3122632.85
48	730482.76	3122631.63
49	730482.42	3122630.31
50	730482.21	3122629.00
51	730482.09	3122627.46
52	730482.13	3122626.04
53	730482.29	3122624.72
54	730482.58	3122623.43
55	730483.00	3122622.06
56	730483.49	3122620.88

Обозначение характерных точек границ	Координаты, м	
	X	Y
57	730484.07	3122619.76
58	730484.79	3122618.62
59	730485.60	3122617.56
60	730486.45	3122616.64
61	730487.37	3122615.78
62	730488.38	3122614.99
63	730489.56	3122614.22
64	730490.80	3122613.57
65	730492.04	3122613.07
66	730493.24	3122612.68
67	730494.52	3122612.40
68	730495.76	3122612.24
69	730497.11	3122612.17
70	730498.50	3122612.23
71	730499.94	3122612.44
72	730501.21	3122612.75
73	730502.51	3122613.17
74	730503.72	3122613.69
75	730504.91	3122614.34
76	730505.94	3122615.03
77	730506.88	3122615.78
78	730507.81	3122616.64
79	730508.70	3122617.61
1	730509.62	3122618.85

Карта-схема первого пояса зоны санитарной охраны прилагается к настоящей границе зоны санитарной охраны водозабора подземных вод со скважиной №б/н по ул. Набережная, участок 46, стр. 14 для хозяйственно-питьевого водоснабжения в с. Тангуй Братского района Иркутской области устанавливающий границы ЗСО подземного водоисточника и ограничения использования земельных участков в границах поясов ЗСО.

2. Описание границы второго пояса зоны санитарной охраны.

Граница второго пояса зоны санитарной охраны водозабора подземных вод со скважиной №б/н по ул. Набережная, участок 46, стр. 14 для хозяйственно-питьевого водоснабжения в с. Тангуй Братского района Иркутской области устанавливающий границы ЗСО подземного водоисточника и ограничения использования земельных участков в границах поясов ЗСО принята: вверх по потоку – 18 м, вниз по потоку – 18 м, ширина захвата водозабора 2d – 36 м, общая протяженность – 36 м.

Каталог координат второго пояса зоны санитарной охраны
Система координат МСК-38, зона 3

Обозначение характерных точек границ	Координаты, м	
	X	Y
1	730510.88	3122615.50
2	730511.46	3122616.23
3	730512.20	3122617.26
4	730512.84	3122618.31
5	730513.44	3122619.47
6	730513.98	3122620.71
7	730514.41	3122622.02
8	730514.80	3122623.53
9	730515.02	3122624.91
10	730515.13	3122626.30
11	730515.15	3122628.19
12	730514.95	3122629.95
13	730514.63	3122631.55
14	730514.07	3122633.35
15	730513.43	3122634.88
16	730512.51	3122636.58
17	730511.50	3122638.04
18	730510.27	3122639.50
19	730508.94	3122640.78
20	730507.49	3122641.91
21	730505.98	3122642.88
22	730504.47	3122643.63
23	730502.91	3122644.24
24	730501.16	3122644.74
25	730499.66	3122645.01
26	730498.14	3122645.15
27	730496.35	3122645.17
28	730494.45	3122644.98
29	730492.59	3122644.61
30	730490.91	3122644.07
31	730489.31	3122643.39
32	730487.69	3122642.51
33	730486.17	3122641.45
34	730484.67	3122640.16
35	730483.53	3122638.96
36	730482.35	3122637.44
37	730481.37	3122635.87
38	730480.56	3122634.26

Обозначение характерных точек границ	Координаты, м	
	X	Y
39	730479.82	3122632.18
40	730479.36	3122630.10
41	730479.16	3122628.29
42	730479.14	3122626.14
43	730479.41	3122623.96
44	730479.86	3122622.05
45	730480.52	3122620.17
46	730481.55	3122618.12
47	730482.74	3122616.35
48	730484.02	3122614.81
49	730485.51	3122613.40
50	730487.00	3122612.27
51	730488.31	3122611.45
52	730489.79	3122610.72
53	730491.19	3122610.15
54	730492.84	3122609.67
55	730494.42	3122609.35
56	730496.02	3122609.18
57	730497.60	3122609.14
58	730499.17	3122609.25
59	730500.58	3122609.46
60	730502.19	3122609.86
61	730503.60	3122610.31
62	730504.86	3122610.87
63	730506.17	3122611.56
64	730507.47	3122612.38
65	730508.74	3122613.37
66	730509.85	3122614.38
1	730510.88	3122615.50

Карта-схема второго пояса зоны санитарной охраны прилагается к настоящей границе зоны санитарной охраны водозабора подземных вод со скважиной №б/н по ул. Набережная, участок 46, стр. 14 для хозяйственно-питьевого водоснабжения в с. Тангуй Братского района Иркутской области устанавливающий границы ЗСО подземного водоисточника и ограничения использования земельных участков в границах поясов ЗСО.

3. Описание границы третьего пояса зоны санитарной охраны.

Граница третьего пояса зоны санитарной охраны водозабора подземных вод со скважиной №б/н по ул. Набережная, участок 46, стр. 14 для

хозяйственно-питьевого водоснабжения в с. Тангуй Братского района Иркутской области устанавливающий границы ЗСО подземного водоисточника и ограничения использования земельных участков в границах поясов ЗСО принята: вверх по потоку – 120,5 м, вниз по потоку – 120,5 м, ширина захвата водозабора 2d – 241 м, общая протяженность – 241 м.

Каталог координат третьего пояса зоны санитарной охраны
Система координат МСК-38, зона 3

Обозначение характерных точек границ	Координаты, м	
	X	Y
1	730527.55	3122510.53
2	730541.75	3122515.18
3	730557.85	3122523.11
4	730565.83	3122528.23
5	730575.41	3122535.58
6	730583.99	3122543.69
7	730591.00	3122551.57
8	730599.20	3122563.06
9	730605.14	3122573.62
10	730609.74	3122584.13
11	730613.16	3122594.43
12	730615.57	3122605.05
13	730617.14	3122616.03
14	730617.63	3122626.29
15	730617.38	3122634.89
16	730616.13	3122646.28
17	730613.62	3122658.18
18	730610.17	3122669.05
19	730605.98	3122678.98
20	730599.98	3122689.98
21	730593.62	3122699.36
22	730584.97	3122709.67
23	730575.90	3122718.38
24	730567.02	3122725.35
25	730555.74	3122732.52
26	730543.13	3122738.55
27	730531.10	3122742.83
28	730518.57	3122745.79
29	730506.14	3122747.32
30	730493.75	3122747.68
31	730477.74	3122746.22
32	730465.34	3122743.62

Обозначение характерных точек границ	Координаты, м	
	X	Y
33	730451.44	3122738.82
34	730441.24	3122733.92
35	730428.84	3122726.62
36	730416.24	3122716.62
37	730406.54	3122706.72
38	730398.70	3122696.77
39	730390.21	3122682.84
40	730383.21	3122666.47
41	730378.84	3122650.22
42	730376.75	3122633.36
43	730377.08	3122616.16
44	730379.63	3122599.99
45	730383.76	3122586.04
46	730388.84	3122574.12
47	730394.85	3122563.38
48	730403.74	3122550.92
49	730410.82	3122542.97
50	730420.45	3122534.08
51	730432.39	3122525.55
52	730444.36	3122518.77
53	730457.24	3122513.42
54	730471.47	3122509.38
55	730487.34	3122507.05
56	730503.36	3122506.85
57	730514.02	3122507.83
1	730527.55	3122510.53

Карта-схема третьего пояса зоны санитарной охраны прилагается к настоящей границе зоны санитарной охраны водозабора подземных вод со скважиной №б/н по ул. Набережная, участок 46, стр. 14 для хозяйственно-питьевого водоснабжения в с. Тангуй Братского района Иркутской области устанавливающий границы ЗСО подземного водоисточника и ограничения использования земельных участков в границах поясов ЗСО.

Министр природных ресурсов
и экологии Иркутской области



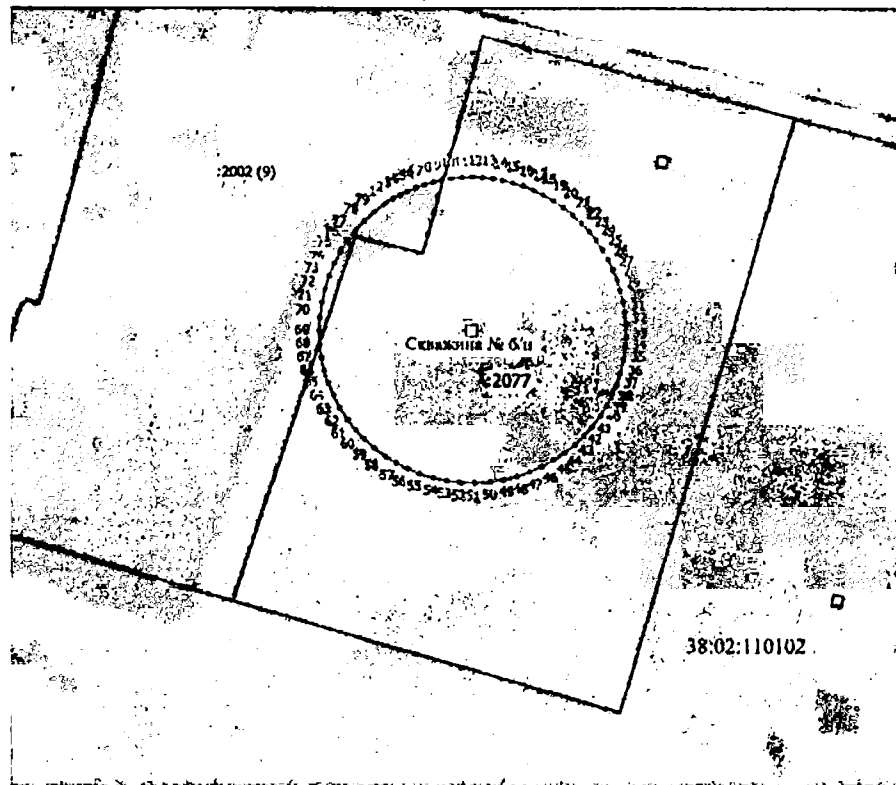
С.М. Трофимова

Приложение 1

к границе зоны санитарной охраны водозабора подземных вод со скважиной №б/н по ул. Набережная, участок 46, стр. 14 для хозяйственно-питьевого водоснабжения в с. Тангуй Братского района Иркутской области устанавливающий границы ЗСО подземного водоисточника и ограничения использования земельных участков в границах поясов ЗСО

Первый пояс зоны санитарной охраны водозабора подземных вод со скважиной №б/н по ул. Набережная, участок 46, стр. 14 для хозяйственно-питьевого водоснабжения в с. Тангуй Братского района Иркутской области устанавливающий границы ЗСО подземного водоисточника и ограничения использования земельных участков в границах поясов ЗСО

План границ объекта




Масштаб 1:500

Условные обозначения

- - Граница первого пояса зоны санитарной охраны водозабора подземных вод со скважиной № б/н по ул. Набережной, уч-к 46, стр. 14 для хозяйственно-питьевого водоснабжения в с. Тангуй Братского района Иркутской области
- - Характерная точка границы, сведения о которой позволяют однозначно определить ее положение на местности
- 1 - Обозначение новой характерной точки
- :2077 - Кадастровый номер земельного участка
- - Обозначение скважины
- - Часть границ кадастрового квартала ЕГРН о которой позволяют однозначно определить ее положение на местности
- 38:02:110102 - Номер кадастрового квартала

Подпись



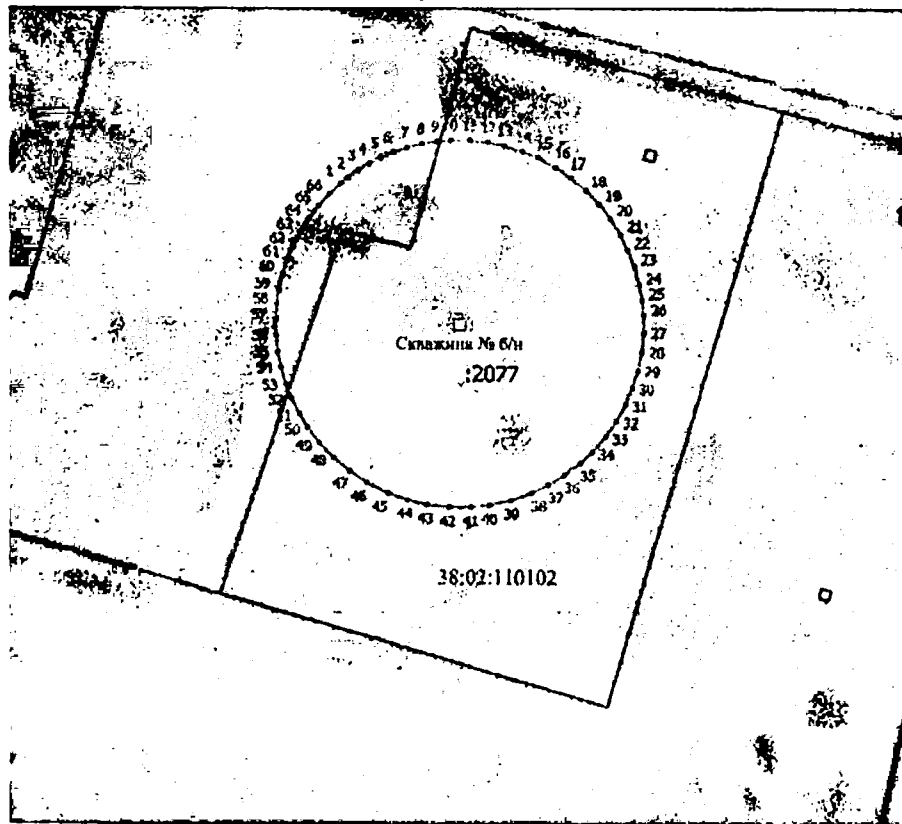
Дата "18" февраля 2019 г.

Приложение 2

к границе зоны санитарной охраны водозабора подземных вод со скважиной №б/н по ул. Набережная, участок 46, стр. 14 для хозяйственно-питьевого водоснабжения в с. Тангуй Братского района Иркутской области устанавливающий границы ЗСО подземного водоисточника и ограничения использования земельных участков в границах поясов ЗСО

Второй пояс зоны санитарной охраны водозабора подземных вод со скважиной №б/н по ул. Набережная, участок 46, стр. 14 для хозяйственно-питьевого водоснабжения в с. Тангуй Братского района Иркутской области устанавливающий границы ЗСО подземного водоисточника и ограничения использования земельных участков в границах поясов ЗСО

План границ объекта



Масштаб 1:500

Условные обозначения

- Граница второго пояса зоны санитарной охраны водозабора подземных вод со скважиной № б/н по ул. Набережной, уч-к 46, стр. 14 для хозяйственно-питьевого водоснабжения в с. Тангуй Братского района Иркутской области
- - Характерная точка границы, сведения о которой позволяют однозначно определить ее положение на местности
- 1 - Обозначение новой характерной точки
- :2077 - Кадастровый номер земельного участка
- - Обозначение скважины № б/н
- - - - - Часть границы, сведения ЕГРН о которой позволяют однозначно определить ее положение на местности
- 38:02:110102 - Номер кадастрового участка

Подпись

Ирина Равиленко
ИРИНА РАВИЛЕНКО
Иркутская область
Братский район
Тангуйское с/поселение

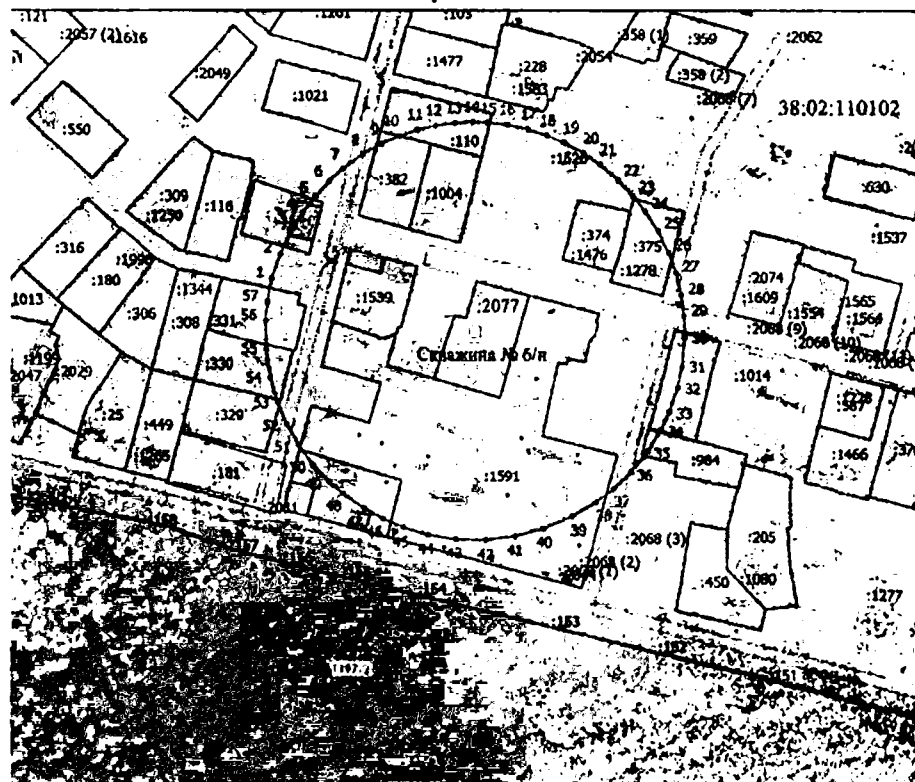
Дата "13" февраля 2014 г.

Приложение 3

к границе зоны санитарной охраны водозабора подземных вод со скважиной №б/н по ул. Набережная, участок 46, стр. 14 для хозяйственно-питьевого водоснабжения в с. Тангуй Братского района Иркутской области устанавливающий границы ЗСО подземного водоисточника и ограничения использования земельных участков в границах поясов ЗСО

Третий пояс зоны санитарной охраны водозабора подземных вод со скважиной №б/н по ул. Набережная, участок 46, стр. 14 для хозяйственно-питьевого водоснабжения в с. Тангуй Братского района Иркутской области устанавливающий границы ЗСО подземного водоисточника и ограничения использования земельных участков в границах поясов ЗСО

План границ объекта



Масштаб 1:3000

Условные обозначения

- Граница третьего пояса зоны санитарной охраны водозабора подземных вод со скважиной № б/н по ул. Набережной, уч-к 46, стр. 14 для хозяйственно-питьевого водоснабжения в с. Тангуй Братского района Иркутской области
- - Характерная точка границы, сведения о которой позволяют однозначно определить ее положение на местности
- 1 - Обозначение новой характерной точки
- - Обозначение скважины № б/н
- Часть границы, сведения ЕГРН о которой позволяют однозначно определить ее положение на местности
- Граница кадастрового квартала
- 38:02:110102 - Номер кадастрового квартала
- :2077 - Кадастровый номер земельного участка

Подпись  

Дата "15" апреля 2014 г.

ПРИЛОЖЕНИЕ № 2

к приказу министерства природных
ресурсов и экологии Иркутской
области

от «22» марта 2024 года № 66-17-мпр

РЕЖИМ ЗОНЫ САНИТАРНОЙ ОХРАНЫ ВОДОЗАБОРА ПОДЗЕМНЫХ ВОД СО СКВАЖИНОЙ №Б/Н ПО УЛ. НАБЕРЕЖНАЯ, УЧАСТОК 46, СТР. 14 ДЛЯ ХОЗЯЙСТВЕННО-ПИТЬЕВОГО ВОДОСНАБЖЕНИЯ В С. ТАНГУЙ БРАТСКОГО РАЙОНА ИРКУТСКОЙ ОБЛАСТИ УСТАНОВЛИВАЮЩИЙ ГРАНИЦЫ ЗСО ПОДЗЕМНОГО ВОДОИСТОЧНИКА И ОГРАНИЧЕНИЯ ИСПОЛЬЗОВАНИЯ ЗЕМЕЛЬНЫХ УЧАСТКОВ В ГРАНИЦАХ ПОЯСОВ ЗСО

Мероприятия по первому поясу

1. Территория первого пояса зон санитарной охраны должна быть спланирована для отвода поверхностного стока за ее пределы, озеленена, ограждена и обеспечена охраной. Дорожки к сооружениям должны иметь твердое покрытие.

2. Не допускается посадка высокоствольных деревьев, все виды строительства, не имеющие непосредственного отношения к эксплуатации, реконструкции и расширению водопроводных сооружений, в том числе прокладка трубопроводов различного назначения, размещение жилых и хозяйственно-бытовых зданий, проживание людей, применение ядохимикатов и удобрений.

3. Здания должны быть оборудованы канализацией с отведением сточных вод в ближайшую систему бытовой или производственной канализации, или на местные станции очистных сооружений, расположенные за пределами первого пояса зон санитарной охраны с учетом санитарного режима на территории второго пояса.

В исключительных случаях при отсутствии канализации должны устраиваться водонепроницаемые приемники нечистот и бытовых отходов, расположенные в местах, исключающих загрязнение территории первого пояса зон санитарной охраны при их вывозе.

4. Водопроводные сооружения, расположенные в первом поясе зоны санитарной охраны, должны быть оборудованы с учетом предотвращения возможности загрязнения питьевой воды через оголовки и устья скважин, люки и переливные трубы резервуаров и устройства заливки насосов.

5. Все водозаборы должны быть оборудованы аппаратурой для систематического контроля соответствия фактического дебита при эксплуатации водопровода проектной производительности, предусмотренной при его проектировании и обосновании границ зон санитарной охраны.

Мероприятия по второму и третьему поясам

1. Выявление, тампонирование или восстановление всех старых, бездействующих, дефектных или неправильно эксплуатируемых скважин,

представляющих опасность в части возможности загрязнения водоносных горизонтов.

2. Бурение новых скважин и новое строительство, связанное с нарушением почвенного покрова, производится при обязательном согласовании с Федеральным бюджетным учреждением здравоохранения «Центр гигиены и эпидемиологии в Иркутской области».

3. Запрещение закачки отработанных вод в подземные горизонты, подземного складирования твердых отходов и разработки недр земли.

4. Запрещение размещения складов горюче - смазочных материалов, ядохимикатов и минеральных удобрений, накопителей промстоков, шламохранилищ и других объектов, обуславливающих опасность химического загрязнения подземных вод.

Размещение таких объектов допускается в пределах третьего пояса зон санитарной охраны только при использовании защищенных подземных вод, при условии выполнения специальных мероприятий по защите водоносного горизонта от загрязнения при наличии санитарно - эпидемиологического заключения Федерального бюджетного учреждения здравоохранения «Центр гигиены и эпидемиологии в Иркутской области», выданного с учетом заключения органов геологического контроля.

5. Своевременное выполнение необходимых мероприятий по санитарной охране поверхностных вод, имеющих непосредственную гидрологическую связь с используемым водоносным горизонтом, в соответствии с гигиеническими требованиями к охране поверхностных вод.

Дополнительные мероприятия по второму поясу

В пределах второго пояса зон санитарной охраны подземных источников водоснабжения подлежат выполнению следующие дополнительные мероприятия:

1. Не допускается:

размещение кладбищ, скотомогильников, полей ассенизации, полей фильтрации, навозохранилищ, силосных траншей, животноводческих и птицеводческих предприятий и других объектов, обуславливающих опасность микробного загрязнения подземных вод;

применение удобрений и ядохимикатов;

рубка леса главного пользования и реконструкции.

2. Выполнение мероприятий по санитарному благоустройству территории населенных пунктов и других объектов (оборудование канализацией, устройство водонепроницаемых выгребов, организация отвода поверхностного стока и др.).

Министр природных ресурсов
и экологии Иркутской области



С.М. Трофимова