



Зарегистрирован в ИОГКУ «Институт  
муниципальной правовой информации  
имени М.М. Сперанского»

Государственная регистрация от  
21.03.2024 г. № 04-0623/24

СЛУЖБА ПО ОХРАНЕ ОБЪЕКТОВ КУЛЬТУРНОГО НАСЛЕДИЯ  
ИРКУТСКОЙ ОБЛАСТИ

**П Р И К А З**

« 15 » марта 2024 года

№ 76 - 260 - спр

г. Иркутск

**Об утверждении предмета охраны объекта культурного наследия  
регионального значения**

В соответствии с подпунктом 10 пункта 2 статьи 33 Федерального закона от 25 июня 2002 года № 73-ФЗ «Об объектах культурного наследия (памятниках истории и культуры) народов Российской Федерации», руководствуясь статьей 21 Устава Иркутской области, подпунктом 1 пункта 6 Положения о службе по охране объектов культурного наследия Иркутской области, утвержденного постановлением Правительства Иркутской области от 9 марта 2010 года № 31-пп,

**ПРИКАЗЫВАЮ:**

1. Утвердить предмет охраны объекта культурного наследия регионального значения «Дом жилой Астунаевых», конец XIX в. (вид объекта культурного наследия – памятник), расположенного по адресу: Иркутская область, муниципальный район Ольхонский, сельское поселение Еланцынское, деревня Таловка, улица Солнечная, дом 12, согласно приложению к настоящему приказу.

2. Настоящий приказ подлежит официальному опубликованию в общественно-политической газете «Областная», сетевом издании «Официальный интернет-портал правовой информации Иркутской области» (ogirk.ru), а также на «Официальном интернет-портале правовой информации» (www.pravo.gov.ru) после его государственной регистрации.

3. Настоящий приказ вступает в силу после дня его государственной регистрации.

Руководитель службы по охране  
объектов культурного наследия  
Иркутской области

В.В. Соколов

Приложение  
к приказу службы по охране объектов  
культурного наследия Иркутской области  
от « 15 » июня 2024 года № 76 - 460 - спр

**Предмет охраны**  
**объекта культурного наследия регионального «Дом жилой**  
**Астунаевых», конец XIX в., расположенного по адресу: Иркутская**  
**область, муниципальный район Ольхонский, сельское поселение**  
**Еланцынское, деревня Таловка, улица Солнечная, дом 12**

**1. Градостроительные характеристики:**

- местоположение и градостроительные характеристики здания конца XIX в., его роль в композиционно-планировочной структуре д. Таловка; градостроительная роль в формировании красной линии застройки ул. Солнечная (фотография №1);

- положение памятника – смещен от красной линии застройки ул. Солнечная в границах д. Таловка.

**2. Архитектурные и объемно-пространственные характеристики, конструктивные элементы:**

- объемно-пространственная композиция одноэтажного здания конца XIX в., прямоугольного, близкого к квадрату пятистенока в плане основного объема сруба, перекрытого вальмовой тесовой крышей, с прирубом сеней на юго-западном фасаде, под двускатной тесовой крышей с треугольным фронтоном на торце; перед входом в сени с южной стороны устроен еще один пониженный входной прируб под односкатной крышей, перед которым находится крыльцо; углы основного объема рублены в обло, углы прируба сеней рублены в лапу; три световые оси со стороны юго-восточного фасада, три световые оси на юго-западном фасаде, одна световая ось на северо-восточном фасаде, одна световая ось на северо-западном фасаде; парадный вход со стороны юго-западного фасада через крыльцо;

- капитальные стены конца XIX в., их конструкция и материал: древесина;

- объемно-планировочное решение здания конца XIX в. в пределах капитальных стен и перекрытия;

- крыша, ее конструкция, конфигурация конца XIX в., в том числе высотные отметки по венчающему карнизу и коньку кровли;

- композиционное решение оформления фасадов здания конца XIX в., включая размер, форму, местоположение и оформление оконных и дверного проемов;

- архитектурно-художественное оформление фасадов конца XIX в., включая оконные проемы прямоугольной формы с лучковым завершением, украшенные наличниками; широкие лобаны наличников завершаются прямыми профилированными сандриками; ставни двухстворчатые гладкие; оконные проемы и столярные заполнения на юго-западном фасаде прирубов отличаются от окон главного и дворового фасадов отсутствием

лобаней, наличием небольших свесов на нижней части наличника и рисунком расстекловки (фотография № 3);

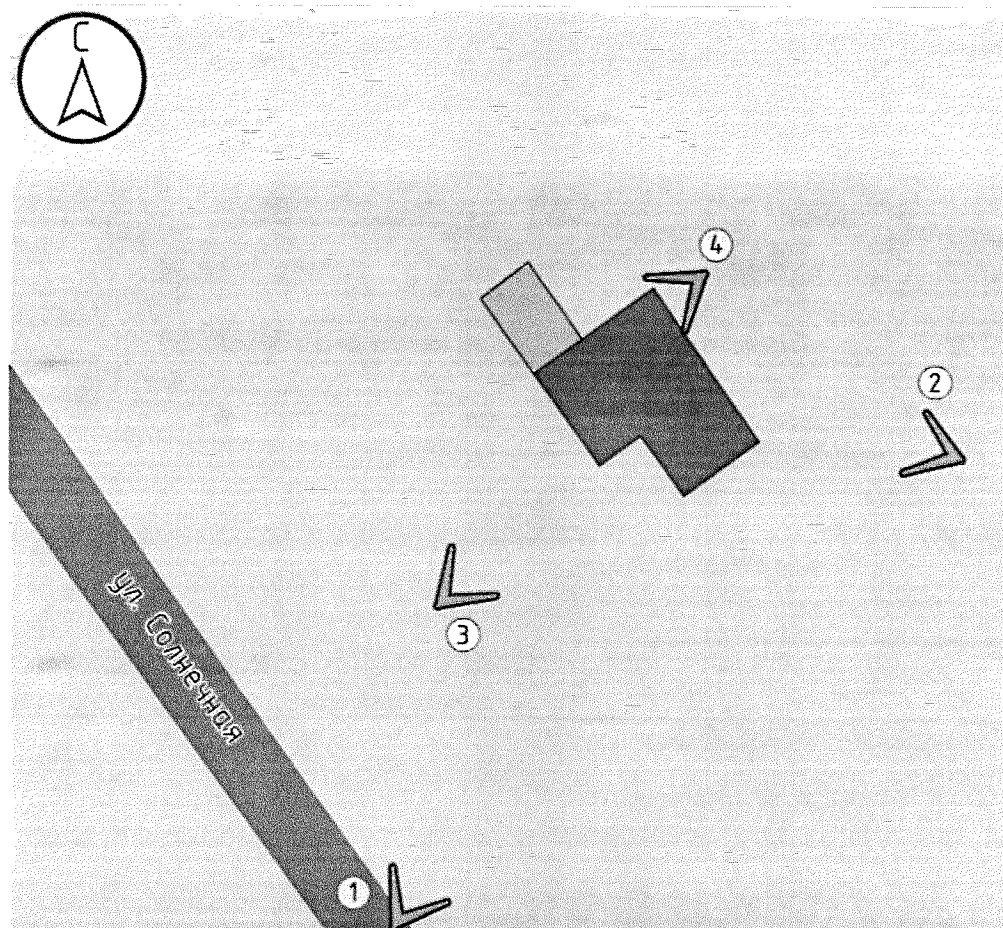
- венчающий подшивной карниз большого выноса и широкий фриз из горизонтальных профилированных досок, закрепленный на торцах стеновых бревен (фотография № 4);

- колористическое решение архитектурных элементов-декора конца XIX в. (уточняется по результатам научно-исследовательских и изыскательских работ в процессе реставрации);






- столярные оконные заполнения, включая материал и рисунок расстекловки – симметричная многостекольная в ред. конца XIX в. (уточняется по результатам научно-исследовательских и изыскательских работ в процессе реставрации).

Приложение 1  
к предмету охраны объекта культурного наследия  
регионального значения «Дом жилой Астунаевых», конец  
XIX в., расположенного по адресу: Иркутская область,  
муниципальный район Ольхонский, сельское поселение  
Еланцынское, деревня Таловка, улица Солнечная, дом 12

Ситуационная схема



Условные обозначения:

-  ① — точка фотофиксации
-  — объект культурного наследия
-  — поздняя пристройка объекта культурного наследия
-  Ул. Солнечная — название улицы
-  — улично-дорожная сеть

Приложение 1  
к предмету охраны объекта культурного наследия  
регионального значения «Дом жилой Астунаевых», конец  
XIX в., расположенного по адресу: Иркутская область,  
муниципальный район Ольхонский, сельское поселение  
Еланцынское, деревня Таловка, улица Солнечная, дом 12


Материалы фотофиксации



Фотография №1. Вид с ул. Солнечная на юго-восточный и юго-западный фасады объекта культурного наследия



Фотография №2. Вид на юго-восточный и северо-восточный фасады объекта культурного наследия



Фотография №3. Вид на юго-западный фасад объекта культурного наследия



Фотография №4. Фрагмент северо-восточного фасада объекта культурного наследия