

МИНИСТЕРСТВО ПРИРОДНЫХ РЕСУРСОВ И ЭКОЛОГИИ
ИРКУТСКОЙ ОБЛАСТИ

П Р И К А З

«15» марта 2024 года

66-15-мпр

Иркутск

**Об установлении зоны санитарной охраны подземных вод для водозабора
в п. Белореченский Усольского района Иркутской области**

В соответствии со статьей 18 Федерального закона от 30 марта 1999 года № 52-ФЗ «О санитарно-эпидемиологическом благополучии населения», статьей 106 Земельного кодекса Российской Федерации от 25 октября 2001 года № 136-ФЗ, пунктом 1 постановления Правительства Иркутской области от 12 ноября 2018 года № 822-пп «Об уполномоченном исполнительном органе государственной власти Иркутской области и признании утратившими силу отдельных нормативных правовых актов Иркутской области», Положением о министерстве природных ресурсов и экологии Иркутской области, утвержденным постановлением Правительства Иркутской области от 29 декабря 2009 года № 392/171-пп, учитывая санитарно-эпидемиологическое заключение Управления Федеральной службы по надзору в сфере защиты прав потребителей и благополучия человека по Иркутской области от 12 марта 2012 года № 38.УЦ.22.000.Т.000003.03.12, руководствуясь статьей 21 Устава Иркутской области

ПРИКАЗЫВАЮ:

1. Установить зону санитарной охраны подземных вод для водозабора в п. Белореченский Усольского района Иркутской области.

2. Настоящий приказ подлежит официальному опубликованию в общественно-политической газете «Областная», сетевом издании «Официальный интернет-портал правовой информации Иркутской области» (<https://www.ogirk.ru/pravo/reestr>), а также на «Официальном интернет-портале правовой информации» (www.pravo.gov.ru).

Министр природных ресурсов
и экологии Иркутской области

С.М. Трофимова

ПРИЛОЖЕНИЕ № 1
к приказу министерства природных
ресурсов и экологии Иркутской области
от «15» *марта* 2024 года № 66-15-мпр

ГРАНИЦА ЗОНЫ САНИТАРНОЙ ОХРАНЫ ПОДЗЕМНЫХ ВОД
ДЛЯ ВОДОЗАБОРА В П. БЕЛОРЕЧЕНСКИЙ УСОЛЬСКОГО
РАЙОНА ИРКУТСКОЙ ОБЛАСТИ

1. Описание границы первого пояса зоны санитарной охраны.

Водозабор состоит из 4 эксплуатационных скважин – № 14, № 14-2, № 15, № 16.

Граница первого пояса зоны санитарной охраны подземных вод для водозабора в п. Белореченский Усольского района Иркутской области устанавливается на расстоянии 50 м.

Каталог координат первого пояса зоны санитарной охраны
Система координат МСК-38, зона 3

Обозначение характерных точек границ	Координаты, м	
	X	Y
1	440543.70	3285601.51
2	440557.64	3285594.41
3	440573.09	3285591.96
4	440588.54	3285594.41
5	440602.48	3285601.51
6	440613.54	3285612.57
7	440620.64	3285626.51
8	440623.09	3285641.96
9	440620.64	3285657.41
10	440613.54	3285671.35
11	440602.48	3285682.41
12	440588.54	3285689.51
13	440573.09	3285691.96
14	440557.64	3285689.51
15	440543.70	3285682.41
16	440532.64	3285671.35
17	440525.54	3285657.41
18	440523.09	3285641.96
19	440525.54	3285626.51
20	440532.64	3285612.57
1	440543.70	3285601.51
21	440590.54	3285641.44

Обозначение характерных точек границ	Координаты, м	
	X	Y
22	440604.48	3285634.34
23	440619.93	3285631.89
24	440635.38	3285634.34
25	440649.32	3285641.44
26	440660.38	3285652.50
27	440667.48	3285666.44
28	440669.93	3285681.89
29	440667.48	3285697.34
30	440660.38	3285711.28
31	440649.32	3285722.34
32	440635.38	3285729.44
33	440619.93	3285731.89
34	440604.48	3285729.44
35	440590.54	3285722.34
36	440579.48	3285711.28
37	440572.38	3285697.34
38	440569.93	3285681.89
39	440572.38	3285666.44
40	440579.48	3285652.50
21	440590.54	3285641.44
41	440638.41	3285755.65
42	440652.35	3285748.55
43	440667.80	3285746.10
44	440683.25	3285748.55
45	440697.19	3285755.65
46	440708.25	3285766.71
47	440715.35	3285780.65
48	440717.80	3285796.10
49	440715.35	3285811.55
50	440708.25	3285825.49
51	440697.19	3285836.55
52	440683.25	3285843.65
53	440667.80	3285846.10
54	440652.35	3285843.65
55	440638.41	3285836.55
56	440627.35	3285825.49
57	440620.25	3285811.55
58	440617.80	3285796.10
59	440620.25	3285780.65
60	440627.35	3285766.71

Обозначение характерных точек границ	Координаты, м	
	X	Y
41	440638.41	3285755.65
61	440516.44	3285754.63
62	440530.38	3285747.53
63	440545.83	3285745.08
64	440561.28	3285747.53
65	440575.22	3285754.63
66	440586.28	3285765.69
67	440593.38	3285779.63
68	440595.83	3285795.08
69	440593.38	3285810.53
70	440586.28	3285824.47
71	440575.22	3285835.53
72	440561.28	3285842.63
73	440545.83	3285845.08
74	440530.38	3285842.63
75	440516.44	3285835.53
76	440505.38	3285824.47
77	440498.28	3285810.53
78	440495.83	3285795.08
79	440498.28	3285779.63
80	440505.38	3285765.69
61	440516.44	3285754.63

Карта-схема первого пояса зоны санитарной охраны прилагается к настоящей границе зоны санитарной охраны подземных вод для водозабора в п. Белореченский Усольского района Иркутской области.

2. Описание границы второго пояса зоны санитарной охраны.

Граница второго пояса зоны санитарной охраны подземных вод для водозабора в п. Белореченский Усольского района Иркутской области принята: вверх по потоку – 544,7 м, вниз по потоку – 186,7 м, ширина захвата водозабора $2d$ – 629,2 м, общая протяженность – 731,4 м.

Каталог координат второго пояса зоны санитарной охраны Система координат МСК-38, зона 3

Обозначение характерных точек границ	Координаты, м	
	X	Y
1	440776.46	3285640.15

Обозначение характерных точек границ	Координаты, м	
	X	Y
2	440733.55	3285596.68
3	440665.43	3285562.44
4	440592.38	3285544.88
5	440521.34	3285538.54
6	440439.80	3285544.93
7	440369.91	3285564.98
8	440305.21	3285603.82
9	440255.04	3285654.13
10	440199.34	3285738.51
11	440174.61	3285813.25
12	440160.05	3285893.70
13	440163.61	3285984.88
14	440187.15	3286043.34
15	440209.84	3286084.43
16	440265.20	3286129.97
17	440342.69	3286161.24
18	440422.23	3286176.57
19	440507.43	3286175.94
20	440596.12	3286161.52
21	440658.73	3286132.83
22	440709.71	3286095.54
23	440748.37	3286051.10
24	440787.68	3285997.61
25	440806.07	3285946.09
26	440823.54	3285868.52
27	440825.27	3285809.16
28	440816.78	3285734.67
29	440802.69	3285684.11
1	440776.46	3285640.15

Карта-схема второго пояса зоны санитарной охраны прилагается к настоящей границе зоны санитарной охраны подземных вод для водозабора в п. Белореченский Усольского района Иркутской области.

3. Описание границы третьего пояса зоны санитарной охраны.

Граница третьего пояса зоны санитарной охраны подземных вод для водозабора в п. Белореченский Усольского района Иркутской области принята: вверх по потоку – 7 165 м, вниз по потоку – 213,6 м, ширина захвата водозабора $2d$ – 1 292 м, общая протяженность – 7 378,6 м.

Каталог координат третьего пояса зоны санитарной охраны
Система координат МСК-38, зона 3

Обозначение характерных точек границ	Координаты, м	
	X	Y
1	440796.56	3285624.50
2	440819.37	3285745.62
3	440777.10	3285887.78
4	440700.36	3286053.37
5	440600.49	3286216.24
6	440469.05	3286405.41
7	440337.36	3286559.85
8	440125.31	3286781.50
9	439875.99	3287041.10
10	439638.12	3287286.15
11	439357.76	3287555.56
12	439013.14	3287818.88
13	438725.99	3288044.13
14	438335.49	3288354.22
15	438011.18	3288631.97
16	437683.71	3288877.91
17	437424.85	3289030.63
18	437025.21	3289288.81
19	436645.74	3289541.06
20	436196.79	3289782.34
21	435972.37	3289911.68
22	435707.52	3290047.17
23	435448.20	3290153.64
24	435251.95	3290195.84
25	435124.79	3290202.69
26	435032.32	3290209.25
27	434965.40	3290157.63
28	434945.37	3290095.48
29	434954.72	3290002.65
30	434981.54	3289923.44
31	435053.28	3289768.87
32	435168.11	3289579.53
33	435305.70	3289433.50
34	435496.31	3289229.07
35	435761.19	3288913.95
36	436197.30	3288500.42
37	436621.97	3288102.99
38	436972.17	3287793.12

Обозначение характерных точек границ	Координаты, м	
	X	Y
39	437417.18	3287413.04
40	437825.20	3287108.64
41	438233.11	3286792.69
42	438629.12	3286536.54
43	439040.20	3286261.21
44	439546.77	3285985.28
45	439846.17	3285849.87
46	440347.14	3285631.92
47	440554.79	3285592.76
48	440707.74	3285577.16
1	440796.56	3285624.50

Карта-схема третьего пояса зоны санитарной охраны прилагается к настоящей границе зоны санитарной охраны подземных вод для водозабора в п. Белореченский Усольского района Иркутской области.

Министр природных ресурсов
и экологии Иркутской области



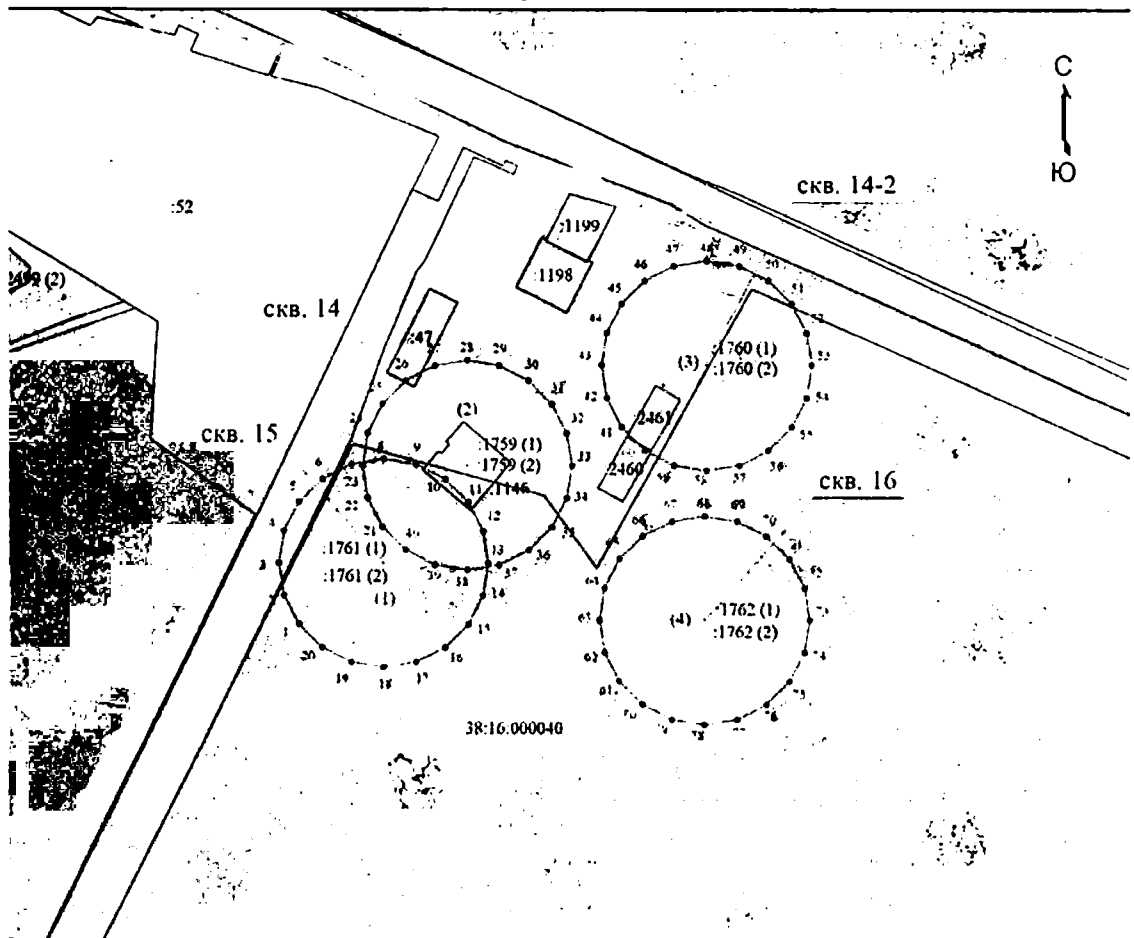
С.М. Трофимова

Приложение 1

к границе зоны санитарной охраны подземных вод для водозабора в п. Белореченский Усольского района Иркутской области

Первый пояс зоны санитарной охраны подземных вод для водозабора в п. Белореченский Усольского района Иркутской области

План границ объекта




Масштаб 1:3000

Условные обозначения

- - Границы устанавливаемой зоны санитарной охраны подземных вод
- - Характерная точка границы
- | - Обозначение новой характерной точки
- :47 - Cadastral number of the land plot
- :2460 - Cadastral number of the structure
- :2499 (2) - Обозначение контура земельного участка
- :1759 (1) - Обозначение контура сооружения
- - Границы земельных участков по сведениям ЕГРН
- - Граница здания
- - Часть контура, образованного проекцией существующего в ЕГРН наземного конструктивного элемента здания, сооружения, объекта незавершенного строительства
- - Граница сооружения
- - Граница зоны с особыми условиями использования территории

38:16.000040 Номер кадастрового квартала



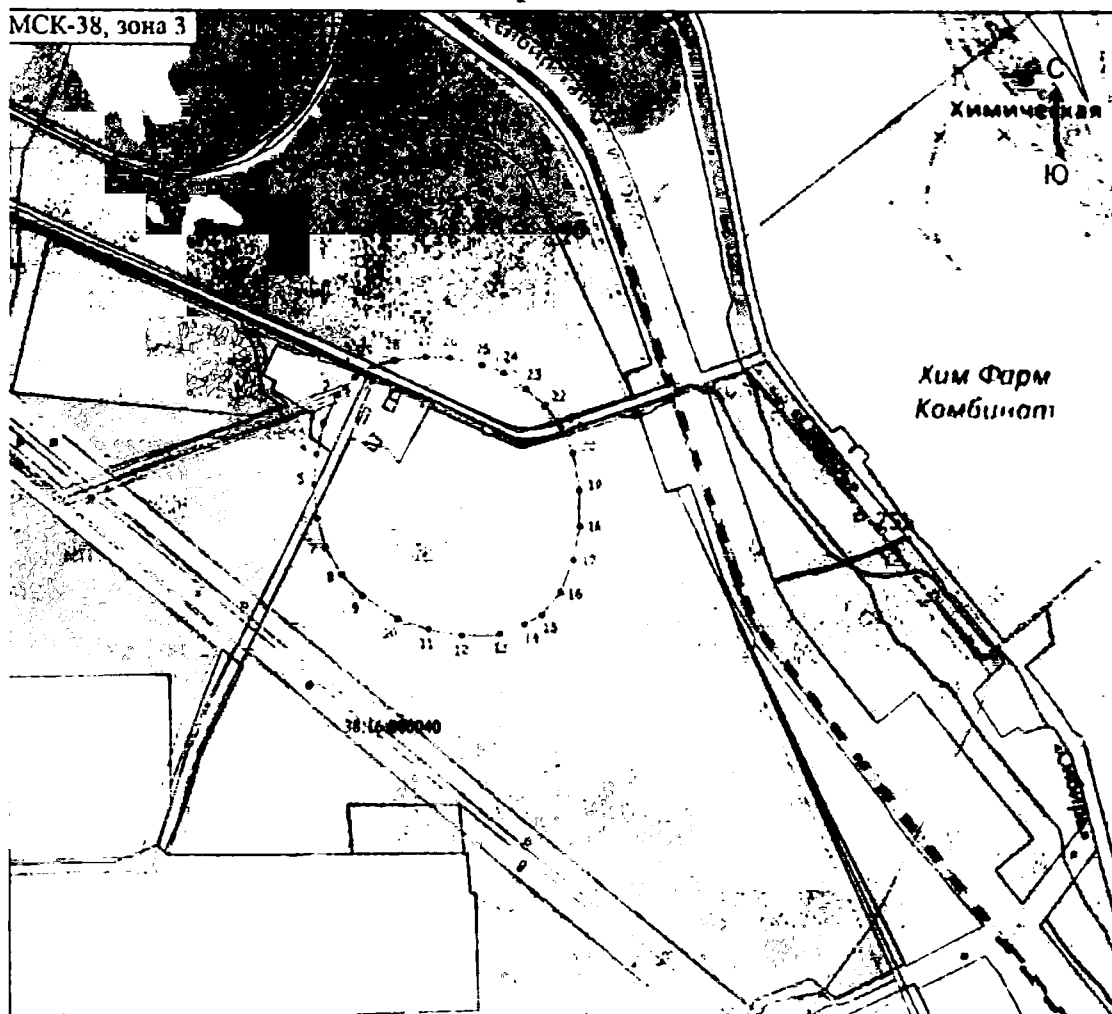
Дата " 10 " октября 2016 г.

Приложение 2

к границе зоны санитарной охраны
подземных вод для водозабора
в п. Белореченский Усольского района
Иркутской области

Второй пояс зоны санитарной охраны подземных вод для водозабора в
п. Белореченский Усольского района Иркутской области

План границ объекта



Условные обозначения

- Часть границы местоположение которой определено при выполнении кадастровых работ
- - Характерная точка границы земельного участка, сведения ЕГРН о которой соответствуют требованиям, установленным в соответствии с частью 13 статьи 22 Федерального закона от 13 июля 2015 г. N 218-ФЗ "О государственной регистрации недвижимости"
- 1 - Обозначение новой характерной точки
- Часть границы, сведения ЕГРН о которой позволяют однозначно определить ее положение на местности
- Часть контура, образованного проекцией существующего в ЕГРН наземного конструктивного элемента здания, сооружения, объекта незавершенного строительства
- — — — — Граница кадастрового квартала
- — — — — Граница населенного пункта
- - - - - Граница муниципального образования
- · - · - · - Граница зоны с особыми условиями

38:31:000005 Номер кадастрового квартала

Подпись

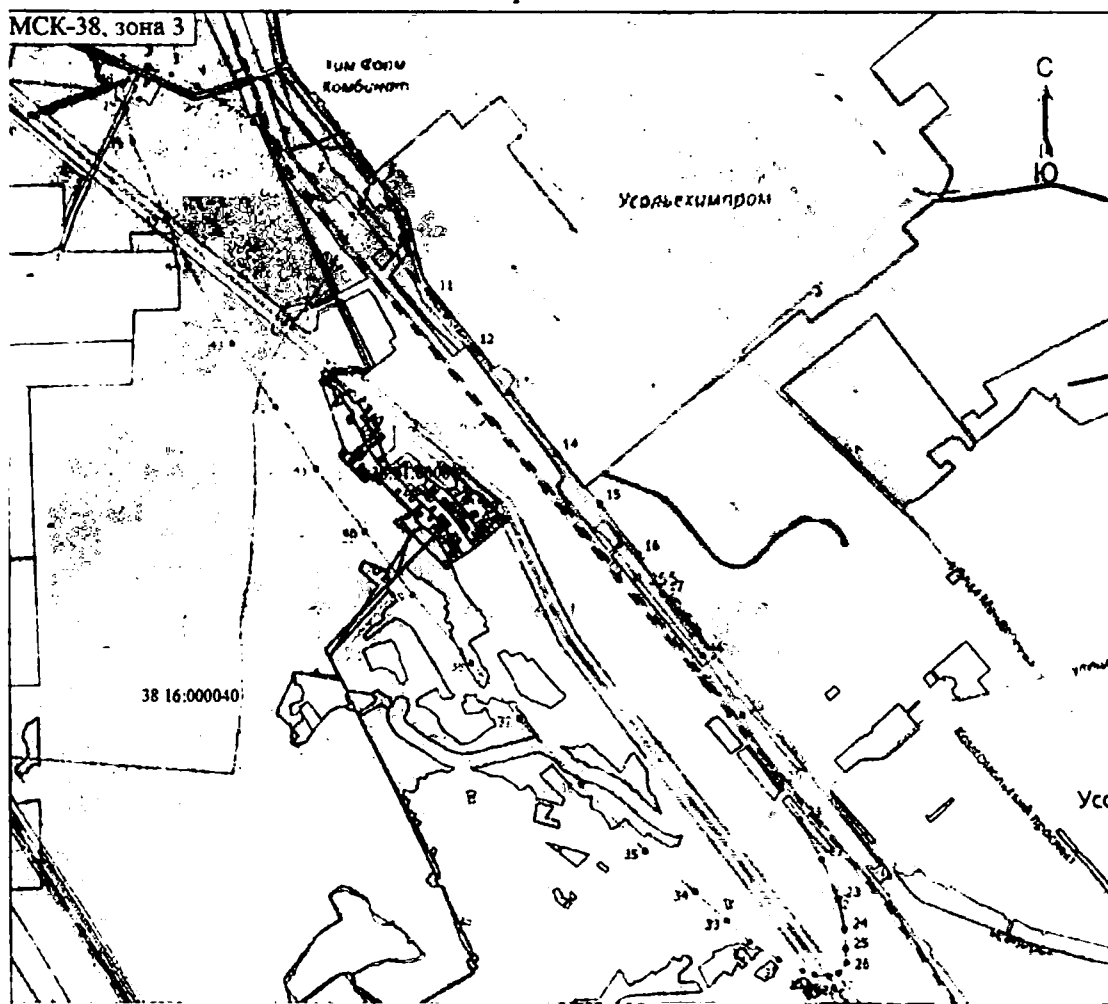
Дата " 12 " декабря 2014 г.

Приложение 3

к границе зоны санитарной охраны
подземных вод для водозабора
в п. Белореченский Усольского района
Иркутской области


Третий пояс зоны санитарной охраны подземных вод для водозабора в
п. Белореченский Усольского района Иркутской области

План границ объекта



Условные обозначения

- - Часть границы, местоположение которой определено при выполнении кадастровых работ
- - Характерная точка границы земельного участка, сведения ЕГРН о которой соответствуют требованиям, установленным в соответствии с частью 13 статьи 22 Федерального закона от 13 июля 2015 г. N 218-ФЗ "О государственной регистрации недвижимости"
- - Обозначение новой характерной точки
- - Часть границы, сведения ЕГРН о которой позволяют однозначно определить ее положение на местности
- - Часть контура, образованного проекцией существующего в ЕГРН наземного конструктивного элемента здания сооружения, объекта незавершенного строительства
- - Граница кадастрового квартала
- - Граница населенного пункта
- - Граница муниципального образования
- - Граница зоны с особыми условиями
- - Номер кадастрового квартала



Дата "16" сентября 2014 г.

ПРИЛОЖЕНИЕ № 2

к приказу министерства природных
ресурсов и экологии Иркутской
области

от « 15 » *марта* 2024 года № 66-15-мпр

РЕЖИМ ЗОНЫ САНИТАРНОЙ ОХРАНЫ ПОДЗЕМНЫХ ВОД ДЛЯ ВОДОЗАБОРА В П. БЕЛОРЕЧЕНСКИЙ УСОЛЬСКОГО РАЙОНА ИРКУТСКОЙ ОБЛАСТИ

Мероприятия по первому поясу

1. Территория первого пояса зон санитарной охраны должна быть спланирована для отвода поверхностного стока за ее пределы, озеленена, ограждена и обеспечена охраной. Дорожки к сооружениям должны иметь твердое покрытие.

2. Не допускается посадка высокоствольных деревьев, все виды строительства, не имеющие непосредственного отношения к эксплуатации, реконструкции и расширению водопроводных сооружений, в том числе прокладка трубопроводов различного назначения, размещение жилых и хозяйственно-бытовых зданий, проживание людей, применение ядохимикатов и удобрений.

3. Здания должны быть оборудованы канализацией с отведением сточных вод в ближайшую систему бытовой или производственной канализации, или на местные станции очистных сооружений, расположенные за пределами первого пояса зон санитарной охраны с учетом санитарного режима на территории второго пояса.

В исключительных случаях при отсутствии канализации должны устраиваться водонепроницаемые приемники нечистот и бытовых отходов, расположенные в местах, исключающих загрязнение территории первого пояса зон санитарной охраны при их вывозе.

4. Водопроводные сооружения, расположенные в первом поясе зоны санитарной охраны, должны быть оборудованы с учетом предотвращения возможности загрязнения питьевой воды через оголовки и устья скважин, люки и переливные трубы резервуаров и устройства заливки насосов.

5. Все водозаборы должны быть оборудованы аппаратурой для систематического контроля соответствия фактического дебита при эксплуатации водопровода проектной производительности, предусмотренной при его проектировании и обосновании границ зон санитарной охраны.

Мероприятия по второму и третьему поясам

1. Выявление, тампонирующее или восстановление всех старых, бездействующих, дефектных или неправильно эксплуатируемых скважин, представляющих опасность в части возможности загрязнения водоносных горизонтов.

2. Бурение новых скважин и новое строительство, связанное с нарушением почвенного покрова, производится при обязательном согласовании с Федеральным бюджетным учреждением здравоохранения «Центр гигиены и эпидемиологии в Иркутской области».

3. Запрещение закачки отработанных вод в подземные горизонты, подземного складирования твердых отходов и разработки недр земли.

4. Запрещение размещения складов горюче - смазочных материалов, ядохимикатов и минеральных удобрений, накопителей промстоков, шламохранилищ и других объектов, обуславливающих опасность химического загрязнения подземных вод.

Размещение таких объектов допускается в пределах третьего пояса зон санитарной охраны только при использовании защищенных подземных вод, при условии выполнения специальных мероприятий по защите водоносного горизонта от загрязнения при наличии санитарно - эпидемиологического заключения Федерального бюджетного учреждения здравоохранения «Центр гигиены и эпидемиологии в Иркутской области», выданного с учетом заключения органов геологического контроля.

5. Своевременное выполнение необходимых мероприятий по санитарной охране поверхностных вод, имеющих непосредственную гидрологическую связь с используемым водоносным горизонтом, в соответствии с гигиеническими требованиями к охране поверхностных вод.

Дополнительные мероприятия по второму поясу

В пределах второго пояса зон санитарной охраны подземных источников водоснабжения подлежат выполнению следующие дополнительные мероприятия:

1. Не допускается:

размещение кладбищ, скотомогильников, полей ассенизации, полей фильтрации, навозохранилищ, силосных траншей, животноводческих и птицеводческих предприятий и других объектов, обуславливающих опасность микробного загрязнения подземных вод;

применение удобрений и ядохимикатов;

рубка леса главного пользования и реконструкции.

2. Выполнение мероприятий по санитарному благоустройству территории населенных пунктов и других объектов (оборудование канализацией, устройство водонепроницаемых выгребов, организация отвода поверхностного стока и др.).

Министр природных ресурсов
и экологии Иркутской области



С.М. Трофимова