



СЛУЖБА ПО ОХРАНЕ ОБЪЕКТОВ КУЛЬТУРНОГО НАСЛЕДИЯ
ИРКУТСКОЙ ОБЛАСТИ

П Р И К А З

«16» февраля 2024 г.

№ 76-196-спр

Иркутск

О включении в единый государственный реестр объектов культурного наследия (памятников истории и культуры) народов Российской Федерации выявленного объекта культурного наследия

В соответствии с пунктом 5 статьи 3.1, пунктом 12 статьи 9.2, пунктом 3, подпунктом 2 пункта 7 и пунктом 8 статьи 18 Федерального закона от 25 июня 2002 года № 73-ФЗ «Об объектах культурного наследия (памятниках истории и культуры) народов Российской Федерации», частью 1 статьи 8 Закона Иркутской области от 23 июля 2008 года № 57-оз «Об объектах культурного наследия (памятниках истории и культуры) народов Российской Федерации в Иркутской области», принимая во внимание Акт № 23/140 государственной историко-культурной экспертизы выявленного объекта культурного наследия «Склад», кон. XIX в., расположенного по адресу: Иркутская область, Боханский район, Александровское с., Дзержинского ул., в целях обоснования целесообразности его включения в Единый государственный реестр объектов культурного наследия (памятников истории и культуры) народов Российской Федерации от 15 октября 2023 года, руководствуясь статьей 21 Устава Иркутской области, пунктом 10 Положения о службе по охране объектов культурного наследия Иркутской области, утвержденного постановлением Правительства Иркутской области от 9 марта 2010 года № 31-пп,

ПРИКАЗЫВАЮ:

1. Включить выявленный объект культурного наследия «Склад», кон. XIX в., расположенный по адресу: Иркутская область, Боханский район, Александровское с., Дзержинского ул., в единый государственный реестр объектов культурного наследия (памятников истории и культуры) народов Российской Федерации в качестве объекта культурного наследия регионального значения (памятника) с наименованием «Тюремный склад», между 1887 и 1896 гг., расположенного по адресу: Иркутская область, муниципальный район Боханский, сельское поселение Александровское,

село Александровское, улица Дзержинского, дом 91А (далее – объект культурного наследия).

2. Утвердить границы территории объекта культурного наследия согласно приложениям 1, 2 к настоящему приказу.


3. Утвердить режим использования территории объекта культурного наследия согласно приложению 3 к настоящему приказу.

4. Признать утратившим силу пункт 7.1.28 подраздела 7.1 раздела 7 Перечня выявленных объектов культурного наследия, расположенных на территории Иркутской области, утвержденного приказом службы по охране объектов культурного наследия Иркутской области от 14 февраля 2017 года № 18-спр.

5. Настоящий приказ подлежит официальному опубликованию в общественно-политической газете «Областная», сетевом издании «Официальный интернет-портал правовой информации Иркутской области» (ogirk.ru), а также на «Официальном интернет-портале правовой информации» (www.pravo.gov.ru) после его государственной регистрации.

6. Настоящий приказ вступает в силу после дня его государственной регистрации.

Руководитель службы по охране
объектов культурного наследия
Иркутской области



В.В. Соколов



Приложение 1
к приказу службы по охране объектов
культурного наследия Иркутской области
от «16» февраля 2024 года № 76-196 - спр

**Карта границ территории объекта культурного наследия
регионального значения**

Наименование и датировка объекта: «Тюремный склад», между 1887 и 1896 гг.
Адрес: Иркутская область, муниципальный район Боханский, сельское поселение
Александровское, село Александровское, улица Дзержинского, дом 91А



Условные обозначения:

-  - граница территории объекта культурного наследия
- o 1 - обозначение характерной точки границы территории объекта культурного наследия
-  - объект культурного наследия

Приложение 2
к приказу службы по охране объектов
культурного наследия Иркутской области
от «16» сентября 2024 года № 76 - 196 - спр

**Перечень координат поворотных (характерных) точек границ
территории объекта культурного наследия регионального значения**

Наименование и датировка объекта: «Тюремный склад», между 1887 и 1896 гг.
Адрес: Иркутская область, муниципальный район Боханский, сельское поселение Александровское, село Александровское, улица Дзержинского, дом 91А

Система координат – МСК-38 зона 3

| Название №№ знака | X (м) | Y (м) | Дирекционный угол (град. мин. сек.) | Мера линий (м) |
|----------------------|-----------|------------|---|-------------------|
| 1 | 441472.55 | 3304141.60 | 137° 52' 05" | 10.88 |
| 2 | 441464.48 | 3304148.90 | 216° 38' 43" | 11.73 |
| 3 | 441455.07 | 3304141.90 | 125° 47' 04" | 41.28 |
| 4 | 441430.93 | 3304175.39 | 215° 37' 26" | 11.59 |
| 5 | 441421.51 | 3304168.64 | 233° 22' 20" | 1.89 |
| 6 | 441420.38 | 3304167.12 | 212° 57' 22" | 3.90 |
| 7 | 441417.11 | 3304165.00 | 306° 56' 52" | 41.14 |
| 8 | 441441.84 | 3304132.12 | 307° 32' 03" | 10.18 |
| 9 | 441448.04 | 3304124.05 | 35° 36' 14" | 30.15 |
| 1 | 441472.55 | 3304141.60 | | |

Площадь: 1000 м²

Система координат геодезическая WGS-84

| Название №№ знака | Широта | Долгота |
|----------------------|------------------|------------------|
| 1 | 052° 47' 54.576" | 103° 50' 10.577" |
| 2 | 052° 47' 54.312" | 103° 50' 10.962" |
| 3 | 052° 47' 54.010" | 103° 50' 10.583" |
| 4 | 052° 47' 53.217" | 103° 50' 12.356" |
| 5 | 052° 47' 52.915" | 103° 50' 11.990" |
| 6 | 052° 47' 52.879" | 103° 50' 11.908" |
| 7 | 052° 47' 52.774" | 103° 50' 11.793" |
| 8 | 052° 47' 53.586" | 103° 50' 10.053" |
| 9 | 052° 47' 53.789" | 103° 50' 09.626" |

Приложение 3
к приказу службы по охране объектов
культурного наследия Иркутской области
от «16» сентября 2024 года № 76 - 196 - спр

**Режим использования территории
объекта культурного наследия регионального значения**

Наименование и датировка объекта: «Тюремный склад», между 1887 и 1896 гг.
Адрес: Иркутская область, муниципальный район Боханский, сельское поселение Александровское, село Александровское, улица Дзержинского, дом 91А

- на территории памятника или ансамбля запрещается строительство объектов капитального строительства и увеличение объемно-пространственных характеристик существующих на территории памятника или ансамбля объектов капитального строительства; проведение земляных, строительных, мелиоративных и иных работ, за исключением работ по сохранению объекта культурного наследия или его отдельных элементов, сохранению историко-градостроительной или природной среды объекта культурного наследия, работ по капитальному ремонту общего имущества в многоквартирных домах, являющихся объектами культурного наследия, включенными в единый государственный реестр объектов культурного наследия (памятников истории и культуры) народов Российской Федерации, или выявленными объектами культурного наследия, работ по капитальному ремонту общего имущества в многоквартирных домах, расположенных на территориях объектов культурного наследия и не являющихся объектами культурного наследия;

- на территории памятника или ансамбля разрешается ведение хозяйственной деятельности, не противоречащей требованиям обеспечения сохранности объекта культурного наследия и позволяющей обеспечить функционирование объекта культурного наследия в современных условиях.