



Зарегистрирован в ИОГКУ «Институт  
муниципальной правовой информации  
имени М.М. Сперанского»

Государственная регистрация от  
28.02.2024 г. № 04-0349/24

СЛУЖБА ПО ОХРАНЕ ОБЪЕКТОВ КУЛЬТУРНОГО НАСЛЕДИЯ  
ИРКУТСКОЙ ОБЛАСТИ

**П Р И К А З**

« 15 » февраля 2024 года

№ 76 - 129 - спр

г. Иркутск

**Об утверждении предмета охраны объекта культурного наследия  
местного (муниципального) значения**

В соответствии с подпунктом 10 пункта 2 статьи 33 Федерального закона от 25 июня 2002 года № 73-ФЗ «Об объектах культурного наследия (памятниках истории и культуры) народов Российской Федерации», руководствуясь статьей 21 Устава Иркутской области, подпунктом 1 пункта 6 Положения о службе по охране объектов культурного наследия Иркутской области, утвержденного постановлением Правительства Иркутской области от 9 марта 2010 года № 31-пп,

**ПРИКАЗЫВАЮ:**

1. Утвердить предмет охраны объекта культурного наследия местного (муниципального) значения «Подпорные стенки склона из песчаника», конец XIX – начало XX вв. (вид объекта культурного наследия – памятник), расположенного по адресу: Иркутская область, городской округ город Иркутск, город Иркутск, улица Грязнова, около дома 29 и дома 40 (на отрезке улицы), согласно приложению к настоящему приказу.

2. Настоящий приказ подлежит официальному опубликованию в общественно-политической газете «Областная», сетевом издании «Официальный интернет-портал правовой информации Иркутской области» (ogirk.ru), а также на «Официальном интернет-портале правовой информации» (www.pravo.gov.ru) после его государственной регистрации.

3. Настоящий приказ вступает в силу после дня его государственной регистрации.

Руководитель службы по охране  
объектов культурного наследия  
Иркутской области

В.В. Соколов

**Предмет охраны**  
**объекта культурного наследия местного (муниципального)**  
**значения «Подпорные стенки склона из песчаника»,**  
**конец XIX – начало XX вв., расположенного по адресу: Иркутская**  
**область, городской округ город Иркутск, город Иркутск,**  
**улица Грязнова, около дома 29 и дома 40 (на отрезке улицы)**

**1. Градостроительные характеристики и месторасположение:**

- местоположение и градостроительные характеристики сооружения конца XIX – начала XX вв., его роль в композиционно-планировочной структуре исторического центра г. Иркутска; градостроительная роль в формировании фронтальной застройки улицы Грязнова (фотография № 1 и № 2);

- положение памятника – вдоль улицы Грязнова, на участке улицы вдоль домов с номерами 29, 40; на территории кварталов, образованных улицами Подгорная, Борцов Революции, Коммунаров, Лапина;

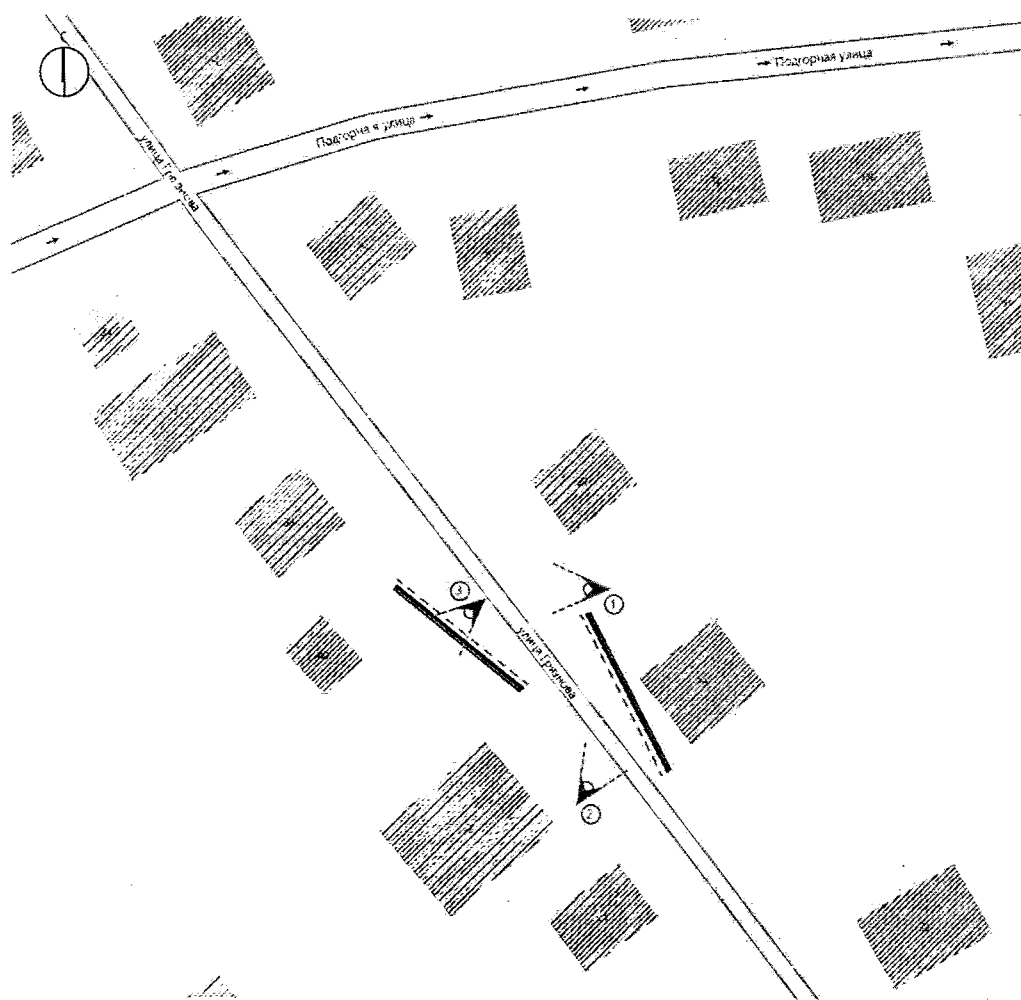
- объемно-пространственная композиция и архитектурно-композиционные характеристики объекта: габаритные размеры, конфигурация, силуэт;

- материал: песчаник (фотография № 3);





- венчающий элемент в виде поребрика.

Приложение 1  
к предмету охраны объекта культурного  
наследия местного (муниципального) значения  
«Подпорные стенки склона из песчаника»,  
конец XIX – начало XX вв., расположенного по  
адресу: Иркутская область, городской округ  
город Иркутск, город Иркутск, улица Грязнова,  
около дома 29 и дома 40 (на отрезке улицы)

Ситуационная схема




Условные обозначения:


-  - Объект культурного наследия
-  - Существующая застройка
-  - Точка фотофиксации
-  - Объемно-пространственная композиция. Габариты сооружения

Приложение 2  
к предмету охраны объекта культурного  
наследия местного (муниципального) значения  
«Подпорные стенки склона из песчаника»,  
конец XIX – начало XX вв., расположенного по  
адресу: Иркутская область, городской округ  
город Иркутск, город Иркутск, улица Грязнова,  
около дома 29 и дома 40 (на отрезке улицы)


Материалы фотофиксации



Фотография № 1. Вид с нечетной стороны улицы Грязнова на объект культурного наследия



Фотография № 2. Вид с четной стороны улицы Грязнова на объект культурного наследия



Фотография № 3. Вид на объект культурного наследия