



СЛУЖБА ПО ОХРАНЕ ОБЪЕКТОВ КУЛЬТУРНОГО НАСЛЕДИЯ ИРКУТСКОЙ  
ОБЛАСТИ

**ПРИКАЗ**

«29» декабря 2020 г.

№ 449 - спр

Иркутск

О включении в единый государственный реестр объектов культурного наследия (памятников истории и культуры) народов Российской Федерации выявленного объекта культурного наследия

В соответствии с пунктом 5 статьи 3.1, подпунктом 2 пункта 7 и пунктом 8 статьи 18 Федерального закона от 25 июня 2002 года № 73-ФЗ «Об объектах культурного наследия (памятниках истории и культуры) народов Российской Федерации», частью 1 статьи 8 Закона Иркутской области от 23 июля 2008 года № 57-оз «Об объектах культурного наследия (памятниках истории и культуры) народов Российской Федерации в Иркутской области», принимая во внимание Акт государственной историко-культурной экспертизы выявленного объекта культурного наследия «Дом Розенкранца», нач. XX в., расположенного по адресу: Иркутская обл., Иркутск г., Тимирязева ул., 51 лит. А, в целях обоснования целесообразности включения данного объекта в единый государственный реестр объектов культурного наследия (памятников истории и культуры) народов Российской Федерации от 22 декабря 2019 года, руководствуясь статьей 21 Устава Иркутской области, пунктом 10 Положения о службе по охране объектов культурного наследия Иркутской области, утвержденного постановлением Правительства Иркутской области от 9 марта 2010 года № 31-пп,

**П Р И К А З Ы В А Ю:**

1. Включить выявленный объект культурного наследия «Дом Розенкранца», нач. XX в. (г. Иркутск, Тимирязева ул., 51 лит. А) в единый государственный реестр объектов культурного наследия (памятников истории и культуры) народов Российской Федерации в качестве объекта культурного наследия регионального значения «Дом Розенкранца», 1905 г., расположенного по адресу: Иркутская область, г. Иркутск, ул. Тимирязева, 51, вид объекта культурного наследия - памятник.

2. Утвердить границы территории объекта культурного наследия регионального значения «Дом Розенкранца», 1905 г., расположенного по адресу: Иркутская


область, г. Иркутск, ул. Тимирязева, 51, согласно приложениям 1, 2, 3 к настоящему приказу.

3. Настоящий приказ подлежит официальному опубликованию в общественно-политической газете «Областная», сетевом издании «Официальный интернет-портал правовой информации Иркутской области» (ogirk.ru), а также на «Официальном интернет-портале правовой информации» (www.pravo.gov.ru).

4. Признать утратившим силу п. 1.1.464 подраздела 1.1. раздела 1 приложения к приказу службы от 14 февраля 2017 года № 18-спр «Об утверждении Перечня выявленных объектов культурного наследия, расположенных на территории Иркутской области».

5. Настоящий приказ вступает в силу с момента его официального опубликования.

Руководитель службы по охране  
объектов культурного наследия  
Иркутской области

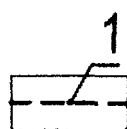
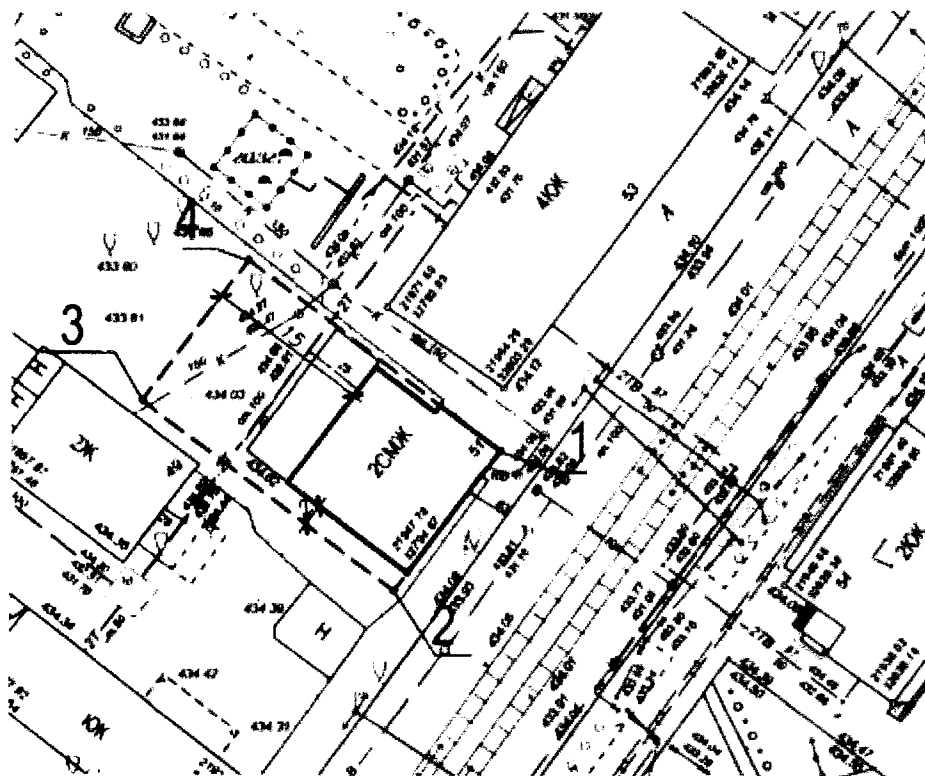


В.В. Соколов

**Карта границ территории объекта культурного наследия  
регионального значения**

**Наименование и датировка объекта:** «Дом Розенкранца», 1905 г.  
**Адрес:** Иркутская область, г. Иркутск, ул. Тимирязева, 51.

М 1:500



Границы территории объекта культурного наследия  
с поворотными точками.



Объект культурного наследия "Дом Розенкранца".

Руководитель службы по охране  
объектов культурного наследия  
Иркутской области

В.В. Соколов

**Перечень координат поворотных (характерных) точек границ территории  
объекта культурного наследия регионального значения**


**Наименование и датировка объекта:** «Дом Розенкранца», 1905 г.

**Адрес:** Иркутская область, г. Иркутск, ул. Тимирязева, 51.

<b>Каталог координат характерных точек границы территории ОКН в МСК-38</b>				
<b>№</b>	<b>X (м)</b>	<b>Y (м)</b>	<b>Дирекционный угол (град., мин, сек)</b>	<b>Длина (м)</b>
1	384926.826	3336508.758	217° 33' 38.46"	15.705
2	384914.120	3336499.526	307° 06' 50.33"	28.278
3	384930.565	3336476.521	037° 05' 30.20"	15.766
4	384943.395	3336485.685	127° 14' 17.37"	28.407
<b>Площадь территории ОКН 445.98 кв.м.</b>				

<b>Каталог координат характерных точек границы территории ОКН в СК WGS-84</b>		
<b>№</b>	<b>Широта (град,мин,сек)</b>	<b>Долгота (град,мин,сек)</b>
1	52°17'10.49155"	104°18'04.78562"
2	52°17'10.08582"	104°18'04.28695"
3	52°17'10.63074"	104°18'03.08878"
4	52°17'11.04055"	104°18'03.58396"
<b>Периметр границ территории ОКН 88.16</b>		

Руководитель службы по охране  
объектов культурного наследия  
Иркутской области



В.В. Соколов

**Режим использования территории  
объекта культурного наследия регионального значения**

**Наименование и датировка объекта:** «Дом Розенкранца», 1905 г.

**Адрес:** Иркутская область, г. Иркутск, ул. Тимирязева, 51.

- на территории памятника или ансамбля запрещаются строительство объектов капитального строительства и увеличение объемно-пространственных характеристик существующих на территории памятника или ансамбля объектов капитального строительства; проведение земляных, строительных, мелиоративных и иных работ, за исключением работ по сохранению объекта культурного наследия или его отдельных элементов, сохранению историко-градостроительной или природной среды объекта культурного наследия;

- на территории памятника или ансамбля разрешается ведение хозяйственной деятельности, не противоречащей требованиям обеспечения сохранности объекта культурного наследия и позволяющей обеспечить функционирование объекта культурного наследия в современных условиях.

Руководитель службы по охране  
объектов культурного наследия  
Иркутской области



В.В. Соколов