



СЛУЖБА ПО ОХРАНЕ ОБЪЕКТОВ КУЛЬТУРНОГО НАСЛЕДИЯ ИРКУТСКОЙ
ОБЛАСТИ

ПРИКАЗ

«29» декабря 2020 г.

№ 448 - спр

Иркутск

О включении в единый государственный реестр объектов культурного наследия (памятников истории и культуры) народов Российской Федерации выявленного объекта культурного наследия

В соответствии с пунктом 5 статьи 3.1, подпунктом 2 пункта 7 и пунктом 8 статьи 18 Федерального закона от 25 июня 2002 года № 73-ФЗ «Об объектах культурного наследия (памятниках истории и культуры) народов Российской Федерации», частью 1 статьи 8 Закона Иркутской области от 23 июля 2008 года № 57-оз «Об объектах культурного наследия (памятниках истории и культуры) народов Российской Федерации в Иркутской области», принимая во внимание Акт государственной историко-культурной экспертизы выявленного объекта культурного наследия «Усадьба Кузнецова: дом жилой, доходный дом», расположенного по адресу: Иркутская обл., г. Иркутск, Свердлова ул., 11, лит. А, а; лит. Б/уг. Разина С. ул., в целях обоснования целесообразности включения данного объекта в единый государственный реестр объектов культурного наследия (памятников истории и культуры) народов Российской Федерации от 26 декабря 2019 года, руководствуясь статьей 21 Устава Иркутской области, пунктом 10 Положения о службе по охране объектов культурного наследия Иркутской области, утвержденного постановлением Правительства Иркутской области от 9 марта 2010 года № 31-пп,

П Р И К А З Ы В А Ю:

1. Включить выявленный объект культурного наследия «Усадьба Кузнецова: дом жилой, доходный дом», 1890-е гг. (г. Иркутск, Свердлова ул., 11, лит. А, а; лит. Б/уг. Разина С. ул.) в единый государственный реестр объектов культурного наследия (памятников истории и культуры) народов Российской Федерации в качестве объекта культурного наследия регионального значения «Усадьба Кузнецова: дом жилой, доходный дом», 1890-е гг., расположенного по адресу: Иркутская область, г. Иркутск, ул. Свердлова, 11, 11а, вид объекта культурного наследия - ансамбль. В состав ансамбля входят: дом жилой, расположенный по адресу:

г. Иркутск, ул. Свердлова, 11; доходный дом, расположенный по адресу: г. Иркутск, ул. Свердлова, 11а.


2. Утвердить границы территории объекта культурного наследия регионального значения «Усадьба Кузнецова: дом жилой, доходный дом», 1890-е гг., расположенного по адресу: Иркутская область, г. Иркутск, ул. Свердлова, 11, 11а, согласно приложениям 1, 2, 3 к настоящему приказу.

3. Настоящий приказ подлежит официальному опубликованию в общественно-политической газете «Областная», сетевом издании «Официальный интернет-портал правовой информации Иркутской области» (ogirk.ru), а также на «Официальном интернет-портале правовой информации» (www.pravo.gov.ru).

4. Признать утратившим силу п. 1.1.404 подраздела 1.1. раздела 1 приложения к приказу службы от 14 февраля 2017 года №18-спр «Об утверждении Перечня выявленных объектов культурного наследия, расположенных на территории Иркутской области».

5. Настоящий приказ вступает в силу с момента его официального опубликования.

Руководитель службы по охране
объектов культурного наследия
Иркутской области



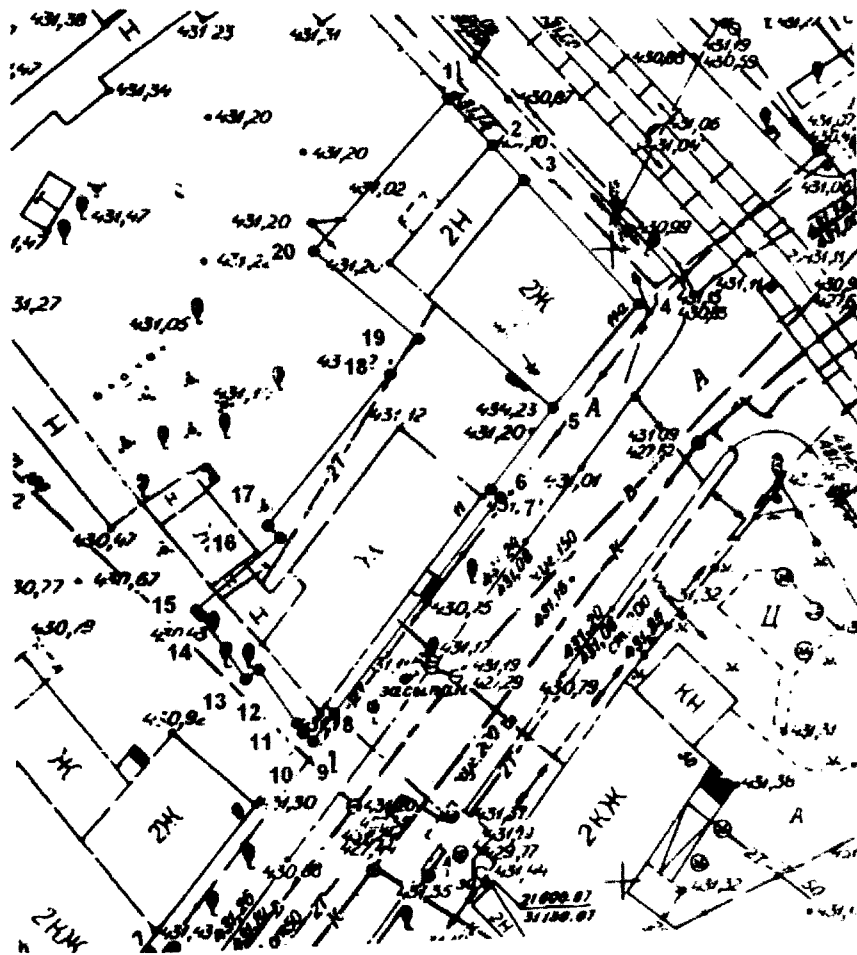
В.В. Соколов

**Карта границ территории объекта культурного наследия
регионального значения**

Наименование и датировка объекта: «Усадьба Кузнецова: дом жилой, доходный дом», 1890-е гг.

Адрес: Иркутская область, г. Иркутск, ул. Свердлова, 11, 11а.

М 1:500



Условные обозначения

—●— Граница территории объекта культурного наследия с поворотными точками

Руководитель службы по охране
объектов культурного наследия
Иркутской области

В.В. Соколов

**Перечень координат поворотных (характерных) точек границ территории
объекта культурного наследия регионального значения**

Наименование и датировка объекта: «Усадьба Кузнецова: дом жилой, доходный дом», 1890-е гг.

Адрес: Иркутская область, г. Иркутск, ул. Свердлова, 11, 11а.

в системе координат - МСК-38, зона 3

Название №№ знака	X (м)	Y (м)	Дирекционный угол	Мера линий (м)
1	384585.18	3334851.82	135° 34' 02"	5.00
2	384581.61	3334855.32	137° 04' 22"	3.71
3	384578.89	3334857.85	136° 15' 59"	13.44
4	384569.18	3334867.14	219° 06' 52"	10.83
5	384560.78	3334860.31	216° 52' 12"	8.15
6	384554.26	3334855.42	128° 23' 12"	0.98
7	384553.65	3334856.19	217° 12' 30"	21.33
8	384536.66	3334843.29	217° 04' 50"	2.72
9	384534.49	3334841.65	311° 20' 52"	1.00
10	384535.15	3334840.90	325° 13' 20"	0.88
11	384535.87	3334840.40	324° 51' 08"	5.12
12	384540.06	3334837.45	233° 29' 04"	1.29
13	384539.29	3334836.41	324° 35' 05"	5.99
14	384544.17	3334832.94	318° 26' 51"	0.59
15	384544.61	3334832.55	48° 36' 43"	8.53
16	384550.25	3334838.95	314° 42' 00"	1.35
17	384551.20	3334837.99	37° 57' 52"	15.18
18	384563.17	3334847.33	38° 08' 22"	3.61
19*	384566.01	3334849.56	308° 42' 37"	10.65
20	384572.67	3334841.25	40° 11' 43"	16.38
1	384585.18	3334851.82		


Площадь участка составляет: 690 м²

в системе координат - г. Иркутска

Название №№ знака	X (м)	Y (м)	Дирекционный угол	Мера линий (м)
1	21662.19	31137.35	221° 45' 30"	16.38
2	21649.97	31126.44	130° 14' 22"	10.65
3	21643.09	31134.57	219° 43' 28"	3.61
4	21640.31	31132.26	219° 31' 14"	15.18
5	21628.60	31122.60	136° 11' 37"	1.36
6	21627.62	31123.54	230° 11' 09"	8.53
7	21622.16	31116.99	140° 34' 20"	0.58
8	21621.71	31117.36	146° 09' 03"	6.00
9	21616.73	31120.70	55° 04' 50"	1.29
10	21617.47	31121.76	146° 24' 11"	5.11
11	21613.21	31124.59	146° 29' 20"	0.89
12	21612.47	31125.08	132° 58' 09"	1.00
13	21611.79	31125.81	38° 43' 52"	2.72
14	21613.91	31127.51	38° 44' 22"	21.33
15	21630.55	31140.86	310° 01' 49"	0.98
16	21631.18	31140.11	38° 22' 28"	8.15
17	21637.57	31145.17	40° 41' 35"	10.83
18	21645.78	31152.23	317° 50' 07"	13.44
19	21655.74	31143.21	318° 35' 48"	3.72
20	21658.53	31140.75	317° 06' 33"	5.00
1	21662.19	31137.35		

Площадь участка составляет: 690 м²

Руководитель службы по охране
объектов культурного наследия
Иркутской области



V.V. Соколов

**Режим использования территории
объекта культурного наследия регионального значения**


Наименование и датировка объекта: «Усадьба Кузнецова: дом жилой, доходный дом», 1890-е гг.

Адрес: Иркутская область, г. Иркутск, ул. Свердлова, 11, 11а.

- на территории памятника или ансамбля запрещаются строительство объектов капитального строительства и увеличение объемно - пространственных характеристик существующих на территории памятника или ансамбля объектов капитального строительства; проведение земляных, строительных, мелиоративных и иных работ, за исключением работ по сохранению объекта культурного наследия или его отдельных элементов, сохранению историко-градостроительной или природной среды объекта культурного наследия;

- на территории памятника или ансамбля разрешается ведение хозяйственной деятельности, не противоречащей требованиям обеспечения сохранности объекта культурного наследия и позволяющей обеспечить функционирование объекта культурного наследия в современных условиях.

Руководитель службы по охране
объектов культурного наследия
Иркутской области



В.В. Соколов