



СЛУЖБА ПО ОХРАНЕ ОБЪЕКТОВ КУЛЬТУРНОГО НАСЛЕДИЯ ИРКУТСКОЙ  
ОБЛАСТИ

**П Р И К А З**

«15» декабря 2020 г.

№ 413 - спр

Иркутск

О включении в единый государственный реестр объектов культурного наследия (памятников истории и культуры) народов Российской Федерации выявленного объекта культурного наследия

В соответствии с пунктом 5 статьи 3.1, подпунктом 2 пункта 7 и пунктом 8 статьи 18 Федерального закона от 25 июня 2002 года № 73-ФЗ «Об объектах культурного наследия (памятниках истории и культуры) народов Российской Федерации», частью 1 статьи 8 Закона Иркутской области от 23 июля 2008 года № 57-оз «Об объектах культурного наследия (памятниках истории и культуры) народов Российской Федерации в Иркутской области», принимая во внимание Акт государственной историко-культурной экспертизы выявленного объекта культурного наследия «Дом военного ведомства», расположенного по адресу: г. Иркутск, ул. Пятой Армии, д.52, лит. А, в целях обоснования включения данного объекта в единый государственный реестр объектов культурного наследия (памятников истории и культуры) народов Российской Федерации от 19 июня 2019 года, руководствуясь статьей 21 Устава Иркутской области, пунктом 10 Положения о службе по охране объектов культурного наследия Иркутской области, утвержденного постановлением Правительства Иркутской области от 9 марта 2010 года № 31-пп,

**П Р И К А З Ы В А Ю:**

1. Включить выявленный объект культурного наследия «Дом военного ведомства» (г. Иркутск, ул. Пятой Армии, д. 52, лит. А) нач. XX в., в единый государственный реестр объектов культурного наследия (памятников истории и культуры) народов Российской Федерации в качестве объекта культурного наследия регионального значения «Дом военного ведомства», 1905-1906 гг.; 1915 г., расположенного по адресу: Иркутская область, г. Иркутск, ул. 5 Армии, 52, вид объекта культурного наследия - памятник.


2. Утвердить границы территории объекта культурного наследия регионального значения «Дом военного ведомства», 1905-1906 гг.; 1915 г., расположенного по адресу: Иркутская область, г. Иркутск, ул. 5 Армии, 52, согласно приложениям 1, 2, 3 к настоящему приказу.

3. Настоящий приказ подлежит официальному опубликованию в общественно-политической газете «Областная», сетевом издании «Официальный интернет-портал правовой информации Иркутской области» (ogirk.ru), а также на «Официальном интернет-портале правовой информации» (www.pravo.gov.ru).

4. Признать утратившим силу п. 1.1.369 подраздела 1.1. раздела 1 приложения к приказу службы от 14 февраля 2017 года № 18-спр «Об утверждении Перечня выявленных объектов культурного наследия, расположенных на территории Иркутской области».

5. Настоящий приказ вступает в силу с момента его официального опубликования.

Руководитель службы по охране  
объектов культурного наследия  
Иркутской области



В.В. Соколов

**Карта границ территории объекта культурного наследия  
регионального значения**

**Наименование и датировка объекта:** «Дом военного ведомства», 1905-1906 гг.;  
1915 г.

**Адрес:** Иркутская область, г. Иркутск, ул. 5 Армии, 52.



Условные обозначения



Объект культурного наследия по адресу - г.Иркутск, ул. 5-й Армии, 52



Граница территории объекта культурного наследия с точками поворота

Руководитель службы по охране  
объектов культурного наследия  
Иркутской области

В.В. Соколов

**Перечень координат поворотных (характерных) точек границ территории  
объекта культурного наследия регионального значения**

**Наименование и датировка объекта:** «Дом военного ведомства», 1905-1906 гг.;  
1915 г.

**Адрес:** Иркутская область, г. Иркутск, ул. 5 Армии, 52.

**В системе координат - г. Иркутск**

№ точки	X	Y	Расстояние до следующей точки (м.)
1	21130.85	31260.80	44.85
2	21090.81	31281.01	31.00
3	21074.18	31254.84	2.72
4	21073.85	31252.15	2.51
5	21074.76	31249.81	2.63
6	21076.76	31248.10	20.26
7	21095.00	31239.28	7.74
8	21098.56	31246.14	21.96
9	21117.95	31235.83	28.10


Площадь территории объекта культурного наследия составляет: 1475 м<sup>2</sup>

**В системе координат - МСК-38, зона 3**

№ точки	X	Y	Расстояние до следующей точки (м.)
1	384056.26	3334990.53	44.85
2	384016.22	3335010.74	31.00
3	383999.59	3334984.57	2.72
4	383999.26	3334981.88	2.51
5	384000.17	3334979.54	2.63
6	384002.17	3334977.84	20.26
7	384020.41	3334969.01	7.74
8	384023.97	3334975.87	21.96
9	384043.37	3334965.56	28.10

Площадь территории объекта культурного наследия составляет: 1475 м<sup>2</sup>

Руководитель службы по охране  
объектов культурного наследия  
Иркутской области



В.В. Соколов

**Режим использования территории  
объекта культурного наследия регионального значения**


**Наименование и датировка объекта:** «Дом военного ведомства», 1905-1906 гг.;  
1915 г.

**Адрес:** Иркутская область, г. Иркутск, ул. 5 Армии, 52.

- на территории памятника или ансамбля запрещаются строительство объектов капитального строительства и увеличение объемно-пространственных характеристик существующих на территории памятника или ансамбля объектов капитального строительства; проведение земляных, строительных, мелиоративных и иных работ, за исключением работ по сохранению объекта культурного наследия или его отдельных элементов, сохранению историко-градостроительной или природной среды объекта культурного наследия;

- на территории памятника или ансамбля разрешается ведение хозяйственной деятельности, не противоречащей требованиям обеспечения сохранности объекта культурного наследия и позволяющей обеспечить функционирование объекта культурного наследия в современных условиях.

Руководитель службы по охране  
объектов культурного наследия  
Иркутской области



В.В. Соколов