



СЛУЖБА ПО ОХРАНЕ ОБЪЕКТОВ КУЛЬТУРНОГО НАСЛЕДИЯ
ИРКУТСКОЙ ОБЛАСТИ

П Р И К А З

«22» Сентября 2020 г.

№ 221 - спр

Иркутск

О включении в единый государственный реестр объектов культурного наследия (памятников истории и культуры) народов Российской Федерации выявленного объекта культурного наследия

В соответствии с пунктом 5 статьи 3.1, подпунктом 2 пункта 7 и пунктом 8 статьи 18 Федерального закона от 25 июня 2002 года № 73-ФЗ «Об объектах культурного наследия (памятниках истории и культуры) народов Российской Федерации», частью 1 статьи 8 Закона Иркутской области от 23 июля 2008 года № 57-оз «Об объектах культурного наследия (памятниках истории и культуры) народов Российской Федерации в Иркутской области», принимая во внимание Акт государственной историко-культурной экспертизы выявленного объекта культурного наследия «Усадьба: дом причта Тихвинской церкви, хоз. постройка», расположенного по адресу: Иркутская обл., Иркутск г., Свердлова ул., 18, лит. А, а, а1, а2, а3, а4; лит. Б, б, в целях обоснования целесообразности включения данного объекта в единый государственный реестр объектов культурного наследия (памятников истории и культуры) народов Российской Федерации от 4 декабря 2019 года, руководствуясь статьей 21 Устава Иркутской области, пунктом 10 Положения о службе по охране объектов культурного наследия Иркутской области, утвержденного постановлением Правительства Иркутской области от 9 марта 2010 года № 31-пп

П Р И К А З Ы В А Ю:

1. Включить выявленный объект культурного наследия «Усадьба: дом причта Тихвинской церкви, хоз. постройка», 1880-е гг. (г. Иркутск, Свердлова ул., 18, лит. А, а, а1, а2, а3, а4; лит. Б, б.) в единый государственный реестр объектов культурного наследия (памятников истории и культуры) народов Российской Федерации в качестве объекта культурного наследия регионального значения «Дом причта Тихвинской церкви», 1880 г., расположенного по адресу:

Иркутская область, г. Иркутск, ул. Свердлова, 18, вид объекта культурного наследия - памятник.


2. Утвердить границы территории объекта культурного наследия регионального значения «Дом причта Тихвинской церкви», 1880 г., расположенного по адресу: Иркутская область, г. Иркутск, ул. Свердлова, 18, согласно приложениям 1, 2, 3 к настоящему приказу.

3. Настоящий приказ подлежит официальному опубликованию в общественно-политической газете «Областная», сетевом издании «Официальный интернет-портал правовой информации Иркутской области» (ogirk.ru), а также на «Официальном интернет-портале правовой информации» (www.pravo.gov.ru).

4. Признать утратившим силу п. 1.1.407 подраздела 1.1. раздела 1 приложения к приказу службы от 14 февраля 2017 года № 18-спр «Об утверждении Перечня выявленных объектов культурного наследия, расположенных на территории Иркутской области».

5. Настоящий приказ вступает в силу с момента его официального опубликования.

Руководитель службы по охране
объектов культурного наследия
Иркутской области

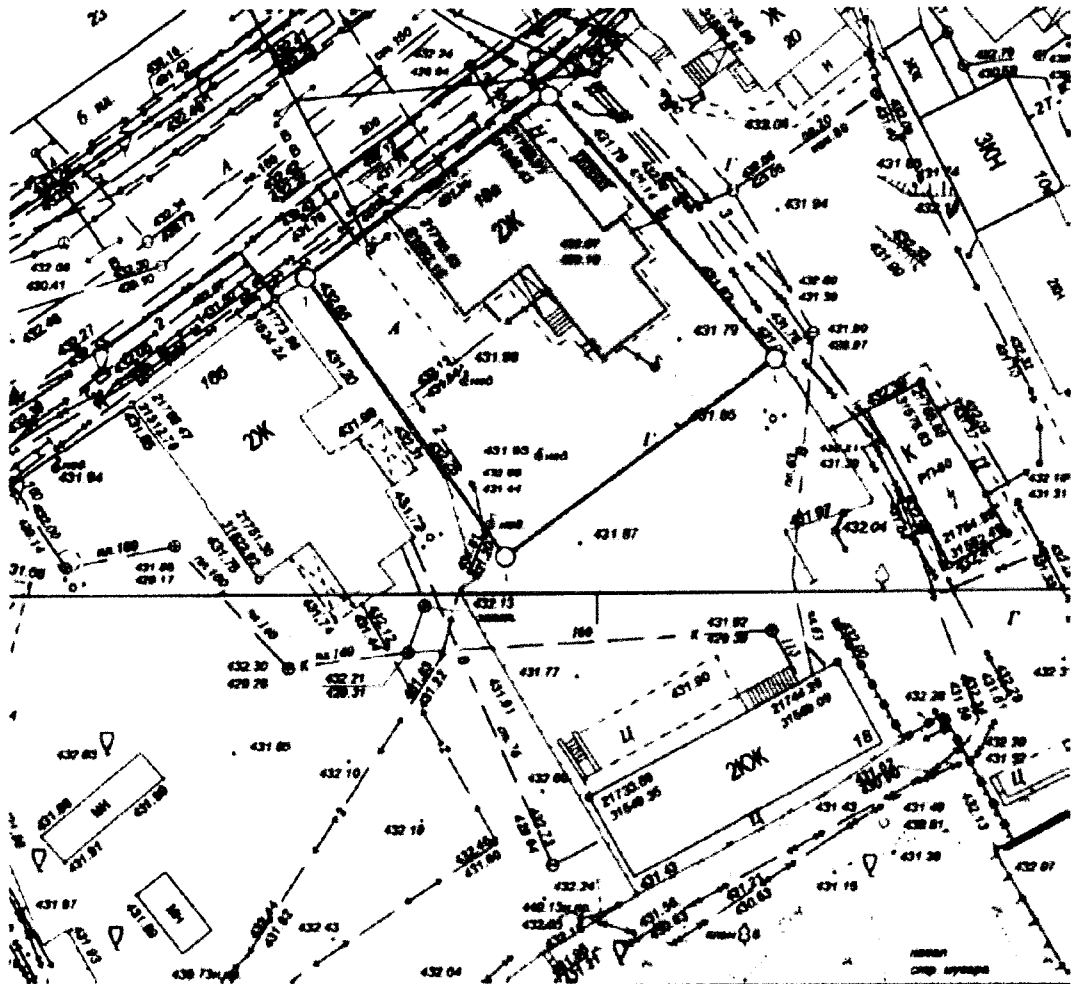


В.В. Соколов

**Карта границ территории объекта культурного наследия
регионального значения**

Наименование и датировка объекта: «Дом причта Тихвинской церкви», 1880 г.
Адрес: Иркутская область, г. Иркутск, ул. Свердлова, 18.

М 1:500



М 1:500

Условные обозначения:



- Номер поворотной точки объекта культурного наследия



- Обозначение поворотных точек объекта культурного наследия



- Обозначение границы объекта культурного наследия

Руководитель службы по охране
объектов культурного наследия
Иркутской области

В.В. Соколов

**Перечень координат поворотных (характерных) точек границ территории
объекта культурного наследия регионального значения**

Наименование и датировка объекта: «Дом причта Тихвинской церкви», 1880 г.
Адрес: Иркутская область, г. Иркутск, ул. Свердлова, 18.

в системе координат - МСК-38, зона 3


<i>Название №.№ знака</i>	<i>X (м)</i>	<i>Y (м)</i>	<i>Дирекционный угол</i>	<i>Мера линий (м)</i>
1	384709.318	3335238.505	051° 39' 33.15"	27.16
2	384726.169	3335259.811	140° 05' 14.83"	33.21
3	384700.699	3335281.116	232° 26' 34.96"	29.07
4	384682.977	3335258.067	323° 24' 02.46"	32.81
5	384709.318	3335238.505		0.00
<i>Площадь границы территории объекта культурного наследия составляет:</i>				927.52 кв.м

Каталог координат в системе координат

- Геодезическая (град.мин.сек.) эллипсоид Красовского 1942 г.

<i>Название №.№ знака</i>	<i>B</i>	<i>L</i>	<i>Дирекционный угол</i>	<i>Мера линий (м)</i>
1	5795274.535	18451027.537	051° 39' 33.15"	27.16
2	5795290.799	18451049.290	140° 05' 14.83"	33.21
3	5795264.763	18451069.895	232° 26' 34.96"	29.07
4	5795247.674	18451046.375	323° 24' 02.46"	32.81
5	5795274.535	18451027.537		0.00
<i>Площадь границы территории объекта культурного наследия составляет:</i>				927.52 кв.м

Руководитель службы по охране
объектов культурного наследия
Иркутской области



V.V. Соколов


**Режим использования территории
объекта культурного наследия регионального значения**

Наименование и датировка объекта: «Дом причта Тихвинской церкви», 1880 г.
Адрес: Иркутская область, г. Иркутск, ул. Свердлова, 18.

- на территории памятника или ансамбля запрещаются строительство объектов капитального строительства и увеличение объемно-пространственных характеристик существующих на территории памятника или ансамбля объектов капитального строительства; проведение земляных, строительных, мелиоративных и иных работ, за исключением работ по сохранению объекта культурного наследия или его отдельных элементов, сохранению историко-градостроительной или природной среды объекта культурного наследия;

- на территории памятника или ансамбля разрешается ведение хозяйственной деятельности, не противоречащей требованиям обеспечения сохранности объекта культурного наследия и позволяющей обеспечить функционирование объекта культурного наследия в современных условиях.

Руководитель службы по охране
объектов культурного наследия
Иркутской области



В.В. Соколов