



СЛУЖБА ПО ОХРАНЕ ОБЪЕКТОВ КУЛЬТУРНОГО НАСЛЕДИЯ
ИРКУТСКОЙ ОБЛАСТИ

П Р И К А З

«21» *сентября* 2020 г.

№ 217 - спр

Иркутск

О включении в единый государственный реестр объектов культурного наследия (памятников истории и культуры) народов Российской Федерации выявленного объекта культурного наследия

В соответствии с пунктом 5 статьи 3.1, подпунктом 2 пункта 7 и пунктом 8 статьи 18 Федерального закона от 25 июня 2002 года № 73-ФЗ «Об объектах культурного наследия (памятниках истории и культуры) народов Российской Федерации», частью 1 статьи 8 Закона Иркутской области от 23 июля 2008 года № 57-оз «Об объектах культурного наследия (памятниках истории и культуры) народов Российской Федерации в Иркутской области», принимая во внимание Акт государственной историко-культурной экспертизы выявленного объекта культурного наследия «Усадьба: дом жилой, в котором жил засл. деятель науки РСФСР К.П. Сапожков», кон. XIX в., 1926-1952 гг., по адресу: г. Иркутск, Сухэ - Батора ул., 10, лит. А, А1, А2, А3/уг. Свердлова ул., в целях обоснования целесообразности включения данного объекта в единый государственный реестр объектов культурного наследия (памятников истории и культуры) народов Российской Федерации от 9 декабря 2019 года, руководствуясь статьей 21 Устава Иркутской области, пунктом 10 Положения о службе по охране объектов культурного наследия Иркутской области, утвержденного постановлением Правительства Иркутской области от 9 марта 2010 года № 31-пп

П Р И К А З Ы В А Ю:

1. Включить выявленный объект культурного наследия «Усадьба: дом жилой, в котором жил засл. деятель науки РСФСР К.П. Сапожков», кон. XIX в., 1926-1952 гг., по адресу: г. Иркутск, (г. Иркутск, Сухэ - Батора ул., 10, лит. А, А1, А2, А3/уг. Свердлова ул.) в единый государственный реестр объектов культурного наследия (памятников истории и культуры) народов Российской Федерации в качестве объекта культурного наследия регионального значения «Усадьба: дом жилой, в котором жил засл. деятель науки РСФСР

К.П.Сапожков», кон. XIX в., 1926-1952 гг., расположенного по адресу: Иркутская область, г. Иркутск, ул. Сухэ-Батора, 10, вид объекта культурного наследия - памятник.


2. Утвердить границы территории объекта культурного наследия регионального значения «Усадьба: дом жилой, в котором жил засл. деятель науки РСФСР К.П. Сапожков», кон. XIX в., 1926-1952 гг., расположенного по адресу: Иркутская область, г. Иркутск, ул. Сухэ - Батора, 10, согласно приложениям 1, 2, 3 к настоящему приказу.

3. Настоящий приказ подлежит официальному опубликованию в общественно-политической газете «Областная», сетевом издании «Официальный интернет-портал правовой информации Иркутской области» (ogirk.ru), а также на «Официальном интернет-портале правовой информации» (www.pravo.gov.ru).

4. Признать утратившим силу п. 1.1.439 подраздела 1.1. раздела 1 приложения к приказу службы от 14 февраля 2017 года № 18-спр «Об утверждении Перечня выявленных объектов культурного наследия, расположенных на территории Иркутской области».

5. Настоящий приказ вступает в силу с момента его официального опубликования.

Руководитель службы по охране
объектов культурного наследия
Иркутской области



В.В. Соколов

**Перечень координат поворотных (характерных) точек границ территории
объекта культурного наследия регионального значения**

Наименование и датировка объекта: «Усадьба: дом жилой, в котором жил засл.
деятель науки РСФСР К.П. Сапожков», кон. XIX в., 1926-1952 гг.

Адрес: Иркутская область, г. Иркутск, ул. Сухэ - Батора, 10.

Система координат – МСК-38, зона 3

№ п/п	X	Y	Длина линии, м	Дирекционный угол
1	384700.731	3335297.812	31.127	332° 24' 53.91"
2	384728.320	3335283.398	5.371	357° 22' 28.81"
3	384733.685	3335283.152	10.025	318° 37' 39.03"
4	384741.208	3335276.526	14.963	49° 49' 11.48"
5	384750.862	3335287.958	4.430	92° 19' 42.03"
6	384750.682	3335292.385	49.061	138° 02' 28.22"
7	384714.199	3335325.187	7.416	228° 55' 12.68"
8	384709.326	3335319.597	2.048	317° 12' 58.62"
9	384710.829	3335318.206	22.756	243° 39' 28.40"
1	384700.731	3335297.812		


Площадь – 1150.60 кв.м.

Система координат г. Иркутска

№ п/п	X	Y	Длина линии, м	Дирекционный угол
1	21765.590	31586.320	31.127	333° 58' 12.08"
2	21793.560	31572.660	5.371	358° 55' 59.39"
3	21798.930	31572.560	10.025	320° 10' 47.26"
4	21806.630	31566.140	14.963	51° 22' 33.86"
5	21815.970	31577.830	4.430	93° 52' 58.43"
6	21815.670	31582.250	49.061	139° 35' 46.72"
7	21778.310	31614.050	7.416	230° 28' 17.07"
8	21773.590	31608.330	2.048	318° 45' 41.17"
9	21775.130	31606.980	22.756	245° 12' 51.51"
1	21765.590	31586.320		

Площадь – 1150.60 кв.м.

Руководитель службы по охране
объектов культурного наследия
Иркутской области



В.В. Соколов

**Режим использования территории
объекта культурного наследия регионального значения**


Наименование и датировка объекта: «Усадьба: дом жилой, в котором жил засл. деятель науки РСФСР К.П. Сапожков», кон. XIX в., 1926-1952 гг.

Адрес: Иркутская область, г. Иркутск, ул. Сухэ - Батора, 10.

- на территории памятника или ансамбля запрещаются строительство объектов капитального строительства и увеличение объемно-пространственных характеристик существующих на территории памятника или ансамбля объектов капитального строительства; проведение земляных, строительных, мелиоративных и иных работ, за исключением работ по сохранению объекта культурного наследия или его отдельных элементов, сохранению историко-градостроительной или природной среды объекта культурного наследия;

- на территории памятника или ансамбля разрешается ведение хозяйственной деятельности, не противоречащей требованиям обеспечения сохранности объекта культурного наследия и позволяющей обеспечить функционирование объекта культурного наследия в современных условиях.

Руководитель службы по охране
объектов культурного наследия
Иркутской области



В.В. Соколов