



СЛУЖБА ПО ОХРАНЕ ОБЪЕКТОВ КУЛЬТУРНОГО НАСЛЕДИЯ  
ИРКУТСКОЙ ОБЛАСТИ

**П Р И К А З**

«12» сентября 2020 г.

№ 223 - спр

Иркутск

О включении в единый государственный реестр объектов культурного наследия (памятников истории и культуры) народов Российской Федерации выявленного объекта культурного наследия

В соответствии с пунктом 5 статьи 3.1, подпунктом 2 пункта 7 и пунктом 8 статьи 18 Федерального закона от 25 июня 2002 года № 73-ФЗ «Об объектах культурного наследия (памятниках истории и культуры) народов Российской Федерации», частью 1 статьи 8 Закона Иркутской области от 23 июля 2008 года № 57-оз «Об объектах культурного наследия (памятниках истории и культуры) народов Российской Федерации в Иркутской области», принимая во внимание Акт государственной историко-культурной экспертизы выявленного объекта культурного наследия «Городское начальное училище им.Кладищевой», 1910-е гг., по адресу: г. Иркутск, Чкалова ул., 7, лит. А, А1, в целях обоснования целесообразности включения данного объекта в единый государственный реестр объектов культурного наследия (памятников истории и культуры) народов Российской Федерации от 9 декабря 2019 года, руководствуясь статьей 21 Устава Иркутской области, пунктом 10 Положения о службе по охране объектов культурного наследия Иркутской области, утвержденного постановлением Правительства Иркутской области от 9 марта 2010 года № 31-пп

**П Р И К А З Ы В А Ю:**

1. Включить выявленный объект культурного наследия «Городское начальное училище им. Кладищевой» 1910-е гг. (г. Иркутск, Чкалова ул., 7, лит. А, А1) в единый государственный реестр объектов культурного наследия (памятников истории и культуры) народов Российской Федерации в качестве объекта культурного наследия регионального значения «Городское начальное училище им. Кладищевой» 1915-1916 гг., расположенного по адресу: Иркутская область, г. Иркутск, ул. Чкалова, 7, вид объекта культурного наследия - памятник

2. Утвердить границы территории объекта культурного наследия регионального значения «Городское начальное училище им. Кладищевой», 1915-1916 гг., расположенного по адресу: Иркутская область, г. Иркутск, ул. Чкалова, 7, согласно приложениям 1, 2, 3 к настоящему приказу.

3. Настоящий приказ подлежит официальному опубликованию в общественно-политической газете «Областная», сетевом издании «Официальный интернет-портал правовой информации Иркутской области» (ogirk.ru), а также на «Официальном интернет-портале правовой информации» (www.pravo.gov.ru).

4. Признать утратившим силу п. 1.1.515 подраздела 1.1. раздела 1 приложения к приказу службы от 14 февраля 2017 года № 18-спр «Об утверждении Перечня выявленных объектов культурного наследия, расположенных на территории Иркутской области».

5. Настоящий приказ вступает в силу с момента его официального опубликования.

Руководитель службы по охране  
объектов культурного наследия  
Иркутской области



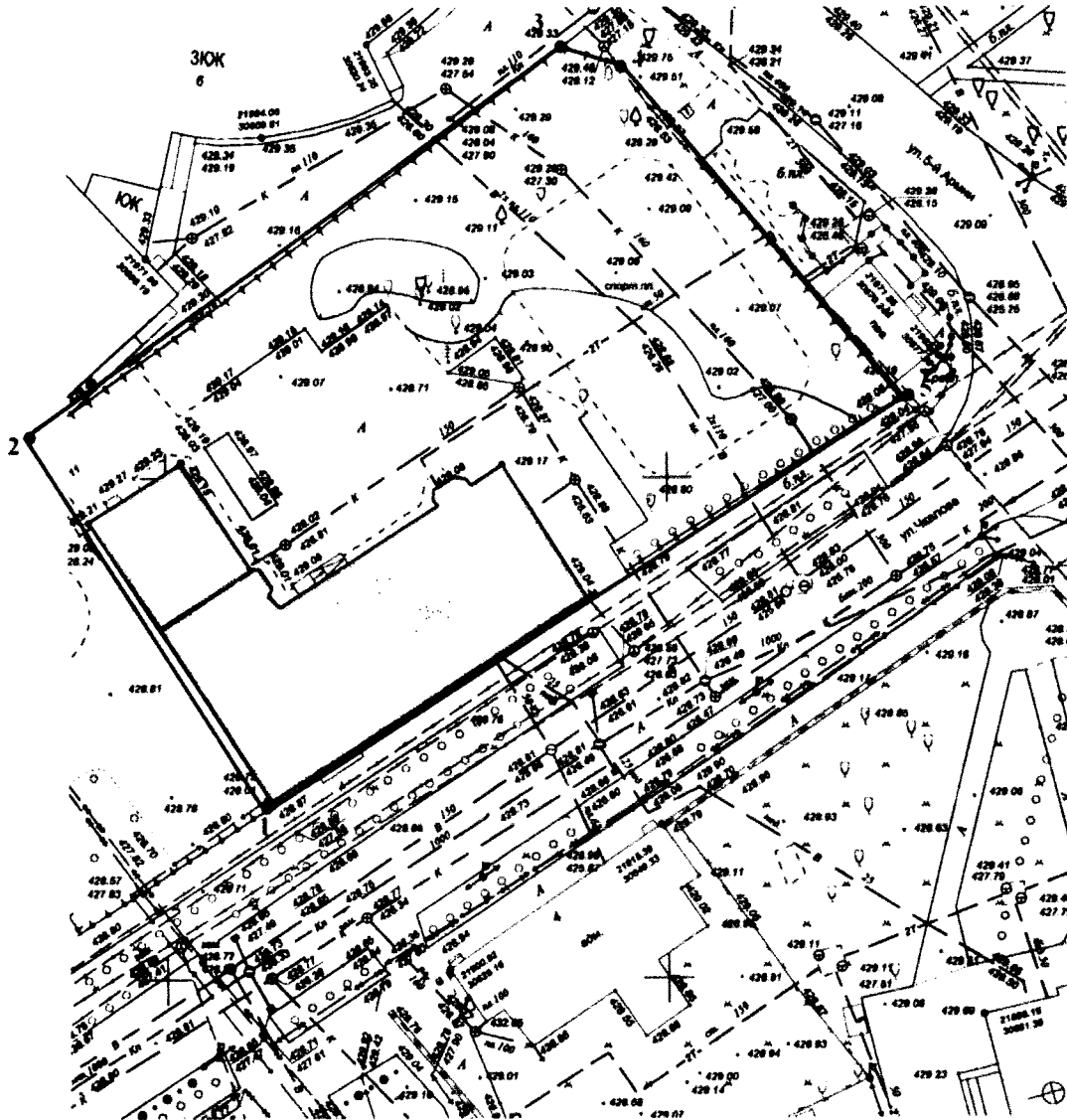
В.В. Соколов




**Карта границ территории объекта культурного наследия  
регионального значения**

**Наименование и датировка объекта:** «Городское начальное училище  
им. Кладищевой», 1915-1916 гг.

**Адрес:** Иркутская область, г. Иркутск, ул. Чкалова, 7.

М 1:500



-  Границы территории объекта культурного наследия
-  Поворотная точка границы объекта
-  Объект культурного наследия регионального значения

Руководитель службы по охране  
объектов культурного наследия  
Иркутской области



В.В. Соколов

**Перечень координат поворотных (характерных) точек границ территории  
объекта культурного наследия регионального значения**

**Наименование и датировка объекта:** «Городское начальное училище  
им. Кладищевой», 1915-1916 гг.

**Адрес:** Иркутская область, г. Иркутск, ул. Чкалова, 7.

**Система координат – МСК-38, зона 3**

№ п/п	X	Y	Длина линии, м	Дирекционный угол
1	384825.667	3334318.120	43.92	324° 41' 45.66"
2	384861.510	3334292.738	67.143	51° 59' 44.74"
3	384902.851	3334345.644	9.781	103° 07' 52.21"
4	384900.629	3334355.169	40.679	141° 00' 20.22"
5	384869.013	3334380.766	76.180	235° 19' 11.56"
1	384812.388	3334299.545		

Площадь – 3 422 кв.м.

**Система координат г. Иркутска**

№ п/п	X	Y	Длина линии, м	Дирекционный угол
1	21917.080	30610.370	43.921	326° 15' 07.36"
2	21953.600	30585.970	67.144	53° 33' 05.94"
3	21993.490	30639.980	9.780	104° 41' 23.59"
4	21991.010	30649.440	40.680	142° 33' 39.88"
5	21958.710	30674.170	76.181	236° 52' 30.81"
1	21904.310	30591.440		

Площадь – 3 422 кв.м.

Руководитель службы по охране  
объектов культурного наследия  
Иркутской области



В.В. Соколов

**Режим использования территории  
объекта культурного наследия регионального значения**


**Наименование и датировка объекта:** «Городское начальное училище  
им. Кладищевой», 1915-1916 гг.

**Адрес:** Иркутская область, г. Иркутск, ул. Чкалова, 7.

- на территории памятника или ансамбля запрещаются строительство объектов капитального строительства и увеличение объемно-пространственных характеристик существующих на территории памятника или ансамбля объектов капитального строительства; проведение земляных, строительных, мелиоративных и иных работ, за исключением работ по сохранению объекта культурного наследия или его отдельных элементов, сохранению историко-градостроительной или природной среды объекта культурного наследия;

- на территории памятника или ансамбля разрешается ведение хозяйственной деятельности, не противоречащей требованиям обеспечения сохранности объекта культурного наследия и позволяющей обеспечить функционирование объекта культурного наследия в современных условиях.

Руководитель службы по охране  
объектов культурного наследия  
Иркутской области



В.В. Соколов