



СЛУЖБА ПО ОХРАНЕ ОБЪЕКТОВ КУЛЬТУРНОГО НАСЛЕДИЯ  
ИРКУТСКОЙ ОБЛАСТИ

**ПРИКАЗ**

«1» сентября 2020 г.

№ 207 - спр

Иркутск

О включении в единый государственный реестр объектов культурного наследия (памятников истории и культуры) народов Российской Федерации выявленного объекта культурного наследия

В соответствии с пунктом 5 статьи 3.1, подпунктом 2 пункта 7 и пунктом 8 статьи 18 Федерального закона от 25 июня 2002 года № 73-ФЗ «Об объектах культурного наследия (памятниках истории и культуры) народов Российской Федерации», частью 1 статьи 8 Закона Иркутской области от 23 июля 2008 года № 57-оз «Об объектах культурного наследия (памятниках истории и культуры) народов Российской Федерации в Иркутской области», принимая во внимание Акт государственной историко-культурной экспертизы документов, обосновывающих включение в единый государственный реестр объектов культурного наследия (памятников истории и культуры) народов Российской Федерации выявленного объекта культурного наследия «Иркутский ипподром», 1900 г. по адресу: Иркутская область, г. Иркутск, ул. Ипподромная, 1 от 12 июня 2020 года, руководствуясь статьей 21 Устава Иркутской области, пунктом 10 Положения о службе по охране объектов культурного наследия Иркутской области, утвержденного постановлением Правительства Иркутской области от 9 марта 2010 года № 31-пп

**П Р И К А З Ы В А Ю:**

1. Включить выявленный объект культурного наследия «Иркутский ипподром» (Иркутская область, г. Иркутск, ул. Ипподромная, 1) в единый государственный реестр объектов культурного наследия (памятников истории и культуры) народов Российской Федерации в качестве объекта культурного наследия регионального значения «Иркутский ипподром», 1900 г., расположенного по адресу: Иркутская область, г. Иркутск, ул. Култукская, 107, вид объекта культурного наследия - достопримечательное место.

2. Утвердить границы территории объекта культурного наследия регионального значения «Иркутский ипподром», 1900 г., расположенного по


адресу: Иркутская область, г. Иркутск, ул. Култукская, 107, согласно приложениям 1, 2, 3 к настоящему приказу.

3. Настоящий приказ подлежит официальному опубликованию в общественно-политической газете «Областная», сетевом издании «Официальный интернет-портал правовой информации Иркутской области» (ogirk.ru), а также на «Официальном интернет-портале правовой информации» (www.pravo.gov.ru).

4. Признать утратившим силу п. 1.1.558 подраздела 1.1. раздела 1 приложения к приказу службы от 14 февраля 2017 года №18-спр «Об утверждении Перечня выявленных объектов культурного наследия, расположенных на территории Иркутской области».

5. Настоящий приказ вступает в силу с момента его официального опубликования.

Руководитель службы по охране  
объектов культурного наследия  
Иркутской области

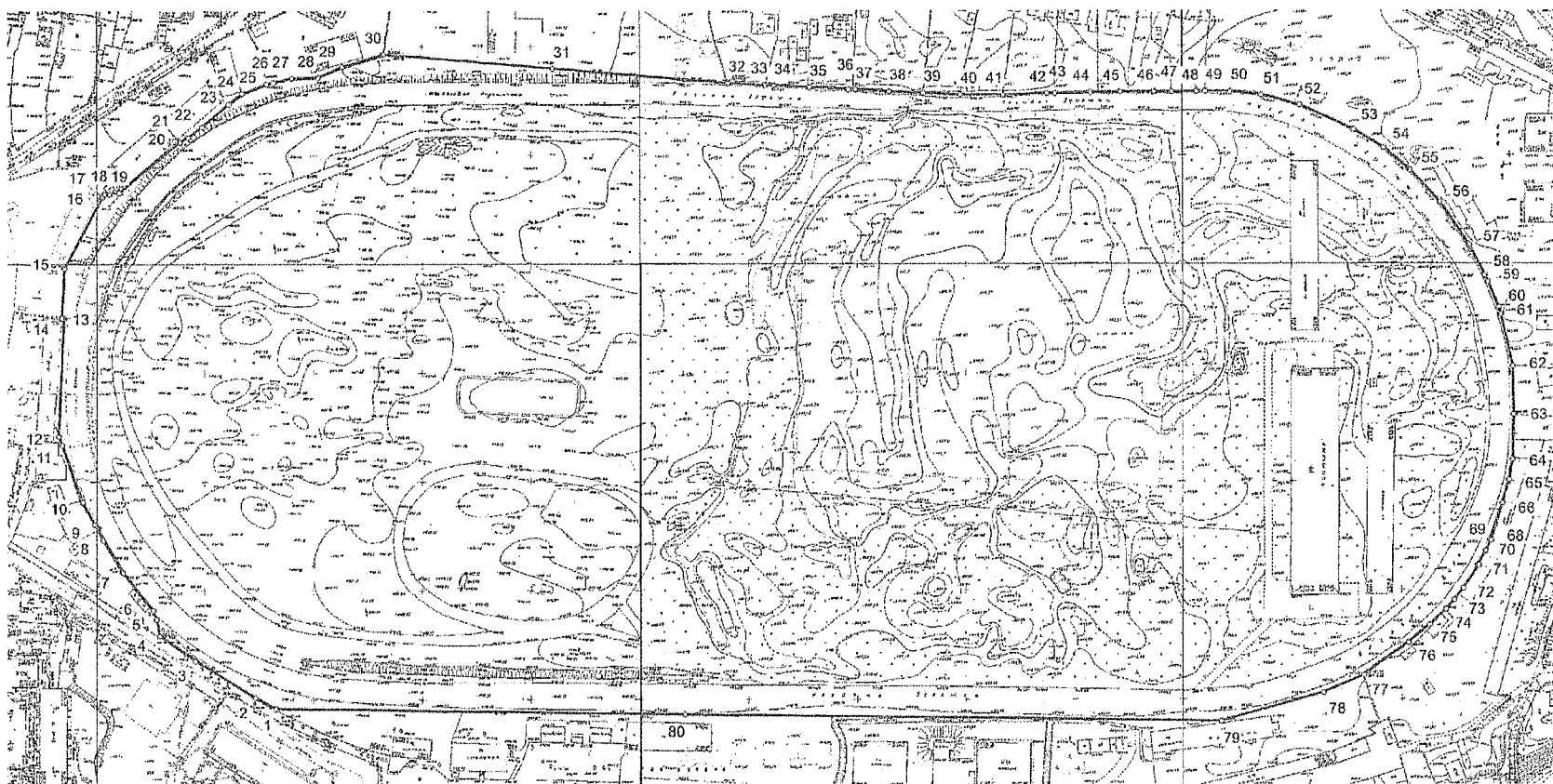


В.В. Соколов

**Карта границ территории объекта культурного наследия  
регионального значения**

**Наименование объекта:** «Иркутский ипподром», 1900 г.  
**Адрес:** Иркутская область, г. Иркутск, ул. Култукская, 107.

М 1:2 000



Руководитель службы по охране  
объектов культурного наследия  
Иркутской области

В.В. Соколов

**Перечень координат поворотных (характерных) точек границ территории  
объекта культурного наследия регионального значения**

**Наименование объекта:** «Иркутский ипподром», 1900 г.

**Адрес:** Иркутская область, г. Иркутск, ул. Култукская, 107.

**Система координат – МСК-38, зона 3**

Название №№ знака	X (м)	Y (м)	Дирекционный угол (град. мин. сек.)	Мера линий (м)
1	384596.44	3339548.35	296° 10' 43"	10.61
2	384601.12	3339538.83	299° 50' 15"	32.20
3	384617.14	3339510.90	303° 43' 47"	20.01
4	384628.25	3339494.26	346° 32' 59"	7.82
5	384635.86	3339492.44	337° 41' 04"	4.35
6	384639.88	3339490.79	319° 28' 48"	22.18
7	384656.74	3339476.38	327° 04' 26"	17.68
8	384671.58	3339466.77	329° 41' 50"	8.03
9	384678.51	3339462.72	329° 54' 50"	11.87
10	384688.78	3339456.77	338° 34' 46"	27.93
11	384714.78	3339446.57	336° 36' 42"	4.36
12	384718.78	3339444.84	1° 03' 53"	54.35
13	384773.12	3339445.85	272° 16' 05"	1.01
14	384773.16	3339444.84	2° 01' 52"	22.85
15	384796.00	3339445.65	26° 17' 54"	37.47
16	384829.59	3339462.25	32° 12' 28"	1.50
17	384830.86	3339463.05	93° 30' 50"	2.28
18	384830.72	3339465.33	81° 59' 43"	4.52
19	384831.35	3339469.81	48° 53' 06"	36.53
20	384855.37	3339497.33	57° 55' 28"	4.33
21	384857.67	3339501.00	51° 14' 22"	8.00
22	384862.68	3339507.24	48° 30' 09"	16.09
23	384873.34	3339519.29	50° 05' 24"	7.73
24	384878.30	3339525.22	67° 36' 44"	12.16
25	384882.93	3339536.46	75° 07' 37"	3.16
26	384883.74	3339539.51	75° 03' 36"	8.61
27	384885.96	3339547.83	86° 11' 43"	12.21
28	384886.77	3339560.01	64° 43' 59"	12.04
29	384891.91	3339570.90	71° 49' 47"	19.85
30	384898.10	3339589.76	93° 14' 00"	78.01
31	384893.70	3339667.65	93° 13' 58"	81.04
32	384889.13	3339748.56	91° 17' 42"	16.81
33	384888.75	3339765.37	91° 29' 35"	4.22
34	384888.64	3339769.59	91° 29' 34"	16.51
35	384888.21	3339786.09	91° 14' 23"	18.02
36	384887.82	3339804.11	91° 15' 40"	3.18
37	384887.75	3339807.29	91° 18' 07"	15.40
38	384887.40	3339822.69	91° 17' 58"	15.87
39	384887.04	3339838.56	90° 56' 23"	17.07
40	384886.76	3339855.63	88° 40' 36"	19.49
41	384887.21	3339875.11	86° 58' 26"	20.27
42	384888.28	3339895.35	86° 58' 45"	3.80
43	384888.48	3339899.14	87° 01' 54"	16.22
44	384889.32	3339915.34	87° 40' 28"	13.80
45	384889.88	3339929.13	87° 42' 29"	16.00
46	384890.52	3339945.12	87° 44' 50"	7.89
47	384890.83	3339953.00	87° 41' 14"	11.40
48	384891.29	3339964.39	89° 34' 58"	4.12

49	384891.32	3339968.51	88° 50' 24"	11.36
50	384891.55	3339979.87	94° 34' 38"	14.29
51	384890.41	3339994.11	103° 05' 33"	17.97
52	384886.34	3340011.61	113° 22' 31"	27.25
53	384875.53	3340036.62	119° 54' 21"	15.89
54	384867.61	3340050.39	128° 11' 59"	15.94
55	384857.75	3340062.92	135° 43' 42"	20.03
56	384843.41	3340076.90	143° 55' 48"	23.78
57	384824.19	3340090.90	152° 10' 33"	15.88
58	384810.15	3340098.31	151° 21' 44"	3.34
59	384807.22	3340099.91	155° 03' 22"	12.80
60	384795.61	3340105.31	164° 07' 32"	3.33
61	384792.41	3340106.22	165° 21' 05"	24.28
62	384768.92	3340112.36	177° 04' 44"	22.37
63	384746.58	3340113.50	179° 55' 00"	20.62
64	384725.96	3340113.53	188° 39' 28"	9.37
65	384716.70	3340112.12	194° 44' 46"	11.35
66	384705.72	3340109.23	197° 20' 33"	17.75
67	384688.78	3340103.94	122° 05' 33"	0.70
68	384688.41	3340104.53	205° 15' 24"	5.48
69	384683.45	3340102.19	208° 56' 01"	7.36
70	384677.01	3340098.63	116° 33' 54"	0.49
71	384676.79	3340099.07	211° 50' 17"	12.70
72	384666.00	3340092.37	217° 35' 22"	6.69
73	384660.70	3340088.29	219° 55' 40"	6.00
74	384656.10	3340084.44	225° 46' 54"	10.37
75	384648.87	3340077.01	227° 45' 58"	12.60
76	384640.40	3340067.68	232° 19' 40"	25.28
77	384624.95	3340047.67	245° 26' 33"	20.04
78	384616.62	3340029.44	252° 42' 36"	48.59
79	384602.18	3339983.05	269° 12' 05"	246.79
80	384598.74	3339736.28	269° 17' 56"	187.94
1	384596.44	3339548.35		

Площадь: 177629 м<sup>2</sup>

## Система координат г. Иркутска

Название №№ знака	X (м)	Y (м)	Дирекционный угол (град. мин. сек.)	Мера линий (м)
1	21545.93	35832.49	297° 44' 04"	10.61
2	21550.87	35823.10	301° 23' 36"	32.20
3	21567.64	35795.62	305° 17' 08"	20.01
4	21579.20	35779.28	348° 06' 20"	7.82
5	21586.85	35777.67	339° 14' 25"	4.35
6	21590.92	35776.13	321° 02' 09"	22.18
7	21608.16	35762.18	328° 37' 47"	17.68
8	21623.26	35752.98	331° 15' 11"	8.03
9	21630.30	35749.12	331° 28' 11"	11.87
10	21640.72	35743.45	340° 08' 07"	27.93
11	21666.99	35733.96	338° 10' 02"	4.36
12	21671.04	35732.34	2° 37' 14"	54.35
13	21725.33	35734.82	273° 49' 25"	1.01
14	21725.40	35733.82	3° 35' 13"	22.85
15	21748.20	35735.25	27° 51' 15"	37.47
16	21781.33	35752.75	33° 45' 49"	1.50
17	21782.58	35753.59	95° 04' 10"	2.28
18	21782.38	35755.86	83° 33' 04"	4.52
19	21782.89	35760.36	50° 26' 27"	36.53
20	21806.15	35788.52	59° 28' 49"	4.33
21	21808.35	35792.25	52° 47' 43"	8.00
22	21813.19	35798.62	50° 03' 30"	16.09
23	21823.52	35810.96	51° 38' 45"	7.73
24	21828.31	35817.02	69° 10' 05"	12.16
25	21832.64	35828.38	76° 40' 58"	3.16
26	21833.36	35831.45	76° 36' 57"	8.61
27	21835.36	35839.83	87° 45' 04"	12.21
28	21835.84	35852.03	66° 17' 20"	12.04
29	21840.68	35863.05	73° 23' 08"	19.85
30	21846.35	35882.07	94° 47' 20"	78.01
31	21839.84	35959.82	94° 47' 19"	81.04
32	21833.08	36040.57	92° 51' 03"	16.81
33	21832.24	36057.37	93° 02' 56"	4.22
34	21832.02	36061.58	93° 02' 55"	16.51
35	21831.14	36078.06	92° 47' 44"	18.02
36	21830.26	36096.07	92° 49' 01"	3.18
37	21830.10	36099.24	92° 51' 28"	15.40
38	21829.33	36114.63	92° 51' 19"	15.87
39	21828.54	36130.48	92° 29' 44"	17.07
40	21827.80	36147.54	90° 13' 57"	19.49
41	21827.72	36167.02	88° 31' 47"	20.27
42	21828.24	36187.28	88° 32' 06"	3.80
43	21828.34	36191.08	88° 35' 15"	16.22
44	21828.74	36207.29	89° 13' 49"	13.80
45	21828.92	36221.09	89° 15' 50"	16.00
46	21829.13	36237.10	89° 18' 11"	7.89
47	21829.22	36244.98	89° 14' 35"	11.40
48	21829.38	36256.38	91° 08' 19"	4.12
49	21829.29	36260.50	90° 23' 45"	11.36
50	21829.21	36271.86	96° 07' 59"	14.29
51	21827.69	36286.06	104° 38' 54"	17.97

## Система координат геодезическая WGS-84

№ п/п	Широта	Долгота
1	052° 16' 58.065"	104° 20' 44.767"
2	052° 16' 58.222"	104° 20' 44.270"
3	052° 16' 58.757"	104° 20' 42.812"
4	052° 16' 59.126"	104° 20' 41.945"
5	052° 16' 59.373"	104° 20' 41.856"
6	052° 16' 59.504"	104° 20' 41.773"
7	052° 17' 00.058"	104° 20' 41.029"
8	052° 17' 00.543"	104° 20' 40.537"
9	052° 17' 00.770"	104° 20' 40.330"
10	052° 17' 01.105"	104° 20' 40.026"
11	052° 17' 01.952"	104° 20' 39.513"
12	052° 17' 02.083"	104° 20' 39.425"
13	052° 17' 03.840"	104° 20' 39.530"
14	052° 17' 03.842"	104° 20' 39.477"
15	052° 17' 04.580"	104° 20' 39.542"
16	052° 17' 05.657"	104° 20' 40.449"
17	052° 17' 05.697"	104° 20' 40.493"
18	052° 17' 05.691"	104° 20' 40.613"
19	052° 17' 05.709"	104° 20' 40.850"
20	052° 17' 06.470"	104° 20' 42.324"
21	052° 17' 06.542"	104° 20' 42.520"
22	052° 17' 06.701"	104° 20' 42.854"
23	052° 17' 07.038"	104° 20' 43.499"
24	052° 17' 07.195"	104° 20' 43.817"
25	052° 17' 07.338"	104° 20' 44.414"
26	052° 17' 07.363"	104° 20' 44.576"
27	052° 17' 07.430"	104° 20' 45.017"
28	052° 17' 07.449"	104° 20' 45.660"
29	052° 17' 07.609"	104° 20' 46.239"
30	052° 17' 07.798"	104° 20' 47.240"
31	052° 17' 07.610"	104° 20' 51.343"
32	052° 17' 07.415"	104° 20' 55.606"
33	052° 17' 07.392"	104° 20' 56.493"
34	052° 17' 07.386"	104° 20' 56.715"
35	052° 17' 07.363"	104° 20' 57.585"
36	052° 17' 07.340"	104° 20' 58.535"
37	052° 17' 07.335"	104° 20' 58.703"
38	052° 17' 07.315"	104° 20' 59.514"
39	052° 17' 07.294"	104° 21' 00.351"
40	052° 17' 07.275"	104° 21' 01.251"
41	052° 17' 07.278"	104° 21' 02.279"
42	052° 17' 07.301"	104° 21' 03.347"
43	052° 17' 07.305"	104° 21' 03.547"

52	21823.15	36303.45	114° 55' 52"	27.25
53	21811.66	36328.15	121° 27' 42"	15.89
54	21803.37	36341.70	129° 45' 20"	15.94
55	21793.17	36353.96	137° 17' 03"	20.03
56	21778.46	36367.55	145° 29' 09"	23.78
57	21758.87	36381.02	153° 43' 54"	15.88
58	21744.63	36388.05	152° 55' 05"	3.34
59	21741.66	36389.57	156° 36' 43"	12.80
60	21729.91	36394.65	165° 40' 53"	3.33
61	21726.68	36395.47	166° 54' 26"	24.28
62	21703.03	36400.97	178° 38' 04"	22.37
63	21680.67	36401.51	181° 28' 21"	20.62
64	21660.06	36400.98	190° 12' 49"	9.37
65	21650.84	36399.31	196° 18' 07"	11.35
66	21639.94	36396.13	198° 53' 54"	17.75
67	21623.15	36390.38	123° 38' 54"	0.70
68	21622.77	36390.96	206° 48' 45"	5.48
69	21617.87	36388.49	210° 29' 22"	7.36
70	21611.53	36384.75	118° 07' 15"	0.49
71	21611.30	36385.19	213° 23' 38"	12.70
72	21600.69	36378.20	219° 08' 43"	6.69
73	21595.51	36373.97	221° 29' 01"	6.00
74	21591.01	36370.00	227° 20' 15"	10.37
75	21583.99	36362.38	229° 19' 19"	12.60
76	21575.77	36352.82	233° 53' 01"	25.28
77	21560.87	36332.40	246° 59' 54"	20.04
78	21553.04	36313.95	254° 15' 57"	48.59
79	21539.87	36267.18	270° 45' 26"	246.79
80	21543.13	36020.41	270° 51' 16"	187.94
1	21545.93	35832.49		

Площадь: 177627 м<sup>2</sup>

44	052° 17' 07.323"	104° 21' 04.403"
45	052° 17' 07.333"	104° 21' 05.131"
46	052° 17' 07.344"	104° 21' 05.974"
47	052° 17' 07.349"	104° 21' 06.390"
48	052° 17' 07.357"	104° 21' 06.992"
49	052° 17' 07.356"	104° 21' 07.209"
50	052° 17' 07.357"	104° 21' 07.808"
51	052° 17' 07.312"	104° 21' 08.558"
52	052° 17' 07.170"	104° 21' 09.477"
53	052° 17' 06.805"	104° 21' 10.786"
54	052° 17' 06.541"	104° 21' 11.504"
55	052° 17' 06.215"	104° 21' 12.156"
56	052° 17' 05.743"	104° 21' 12.879"
57	052° 17' 05.113"	104° 21' 13.599"
58	052° 17' 04.654"	104° 21' 13.977"
59	052° 17' 04.558"	104° 21' 14.058"
60	052° 17' 04.180"	104° 21' 14.332"
61	052° 17' 04.076"	104° 21' 14.377"
62	052° 17' 03.312"	104° 21' 14.678"
63	052° 17' 02.589"	104° 21' 14.717"
64	052° 17' 01.922"	104° 21' 14.698"
65	052° 17' 01.623"	104° 21' 14.615"
66	052° 17' 01.270"	104° 21' 14.452"
67	052° 17' 00.725"	104° 21' 14.157"
68	052° 17' 00.713"	104° 21' 14.188"
69	052° 17' 00.554"	104° 21' 14.059"
70	052° 17' 00.348"	104° 21' 13.865"
71	052° 17' 00.340"	104° 21' 13.888"
72	052° 16' 59.995"	104° 21' 13.525"
73	052° 16' 59.826"	104° 21' 13.304"
74	052° 16' 59.680"	104° 21' 13.097"
75	052° 16' 59.450"	104° 21' 12.698"
76	052° 16' 59.182"	104° 21' 12.198"
77	052° 16' 58.694"	104° 21' 11.128"
78	052° 16' 58.435"	104° 21' 10.158"
79	052° 16' 57.995"	104° 21' 07.698"
80	052° 16' 58.029"	104° 20' 54.681"

Руководитель службы по охране  
объектов культурного наследия  
Иркутской области



В.В. Соколов

**Режим использования территории  
объекта культурного наследия регионального значения**


**Наименование объекта:** «Иркутский ипподром», 1900 г.

**Адрес:** Иркутская область, г. Иркутск, ул. Култукская, 107.

- на территории достопримечательного места разрешаются работы по сохранению памятников и ансамблей, находящихся в границах территории достопримечательного места, работы, направленные на обеспечение сохранности особенностей достопримечательного места, являющихся основаниями для включения его в единый государственный реестр объектов культурного наследия (памятников истории и культуры) народов Российской Федерации и подлежащих обязательному сохранению; строительство объектов капитального строительства в целях воссоздания утраченной градостроительной среды; осуществление ограниченного строительства, капитального ремонта и реконструкции объектов капитального строительства при условии сохранения особенностей достопримечательного места, являющихся основаниями для включения его в единый государственный реестр объектов культурного наследия (памятников истории и культуры) народов Российской Федерации и подлежащих обязательному сохранению;

- на территории достопримечательного места разрешается ведение хозяйственной деятельности, не противоречащей требованиям обеспечения сохранности объекта культурного наследия и позволяющей обеспечить функционирование объекта культурного наследия в современных условиях.

Руководитель службы по охране  
объектов культурного наследия  
Иркутской области



В.В. Соколов