



АГЕНТСТВО ПО ТУРИЗМУ ИРКУТСКОЙ ОБЛАСТИ

П Р И К А З

26 мая 2020 года

№ 93-3-агпр

Иркутск

Об утверждении порядка ведения реестра региональных туристских маршрутов в центральной экологической зоне Байкальской природной территории в Иркутской области и формы такого реестра

В целях обеспечения исполнения Правил организации туризма и отдыха в центральной экологической зоне Байкальской природной территории, утвержденных постановлением Правительства Иркутской области от 19 сентября 2019 года № 777-пп, руководствуясь статьей 21 Устава Иркутской области, положением об агентстве по туризму Иркутской области, утвержденным постановлением Правительства Иркутской области от 29 декабря 2009 года № 413/192-пп,

ПРИКАЗЫВАЮ:

1. Утвердить Порядок ведения реестра региональных туристских маршрутов в центральной экологической зоне Байкальской природной территории в Иркутской области (прилагается).

2. Форму реестра региональных туристских маршрутов в центральной экологической зоне Байкальской природной территории в Иркутской области (прилагается).

3. Настоящий приказ подлежит официальному опубликованию в общественно-политической газете «Областная», сетевом издании «Официальный интернет-портал правовой информации Иркутской области» (ogirk.ru), а также на «Официальном интернет-портале правовой информации» (www.pravo.gov.ru).

4. Настоящий приказ вступает в силу через 10 дней после официального опубликования.

Руководитель агентства по
туризму Иркутской области

Е.С. Сливина

Утвержден
приказом агентства по туризму
Иркутской области
от 26 мая 2020 года № 93-3-агпр

Порядок ведения реестра региональных туристских маршрутов в
центральной экологической зоне Байкальской природной территории в
Иркутской области

1. Порядок определяет процедуру включения в реестр региональных туристских маршрутов в центральной экологической зоне Байкальской природной территории в Иркутской области (далее – реестр, туристский маршрут) разработанных туристских маршрутов в центральной экологической зоне Байкальской природной территории в Иркутской области (далее – ЦЭЗ БПТ), ведения такого реестра (далее – Порядок).

2. Порядок разработан в целях обеспечения исполнения Правил организации туризма и отдыха в ЦЭЗ БПТ, утвержденных постановлением Правительства Иркутской области от 19 сентября 2019 года № 777-пп, безопасности туризма и надлежащего информирования граждан о туристских ресурсах Иркутской области.

3. Ведение реестра осуществляется агентством по туризму Иркутской области (далее – агентство) на основании имеющейся информации о маршрутах в ЦЭЗ БПТ, полученной:

1) от муниципальных образований Иркутской области, расположенных в ЦЭЗ БПТ (далее – МО в ЦЭЗ БПТ);

2) от федерального государственного бюджетного учреждения «Объединенная дирекция государственного природного заповедника «Байкало-Ленский» и Прибайкальского национального парка (далее – ФГБУ Заповедное Прибайкалье);

3) путем проведения анализа информации о сложившихся туристских маршрутах в ЦЭЗ БПТ.

4. Утверждение реестра осуществляется 1 раз в год.

5. Реестр ведется в электронном виде. Информация из реестра, является открытой и общедоступной и размещается на официальном сайте агентства в информационно-телекоммуникационной сети Интернет по адресу <http://irkobl.ru/sites/tour>

6. Реестр утверждается правовым актом агентства.

Перед включением в реестр, туристские маршруты, предлагаемые к включению, направляются на согласование в органы государственной власти Иркутской области в сфере охраны окружающей среды, недропользования, водных отношений, лесных отношений, в МО в ЦЭЗ БПТ по территории которых проходит маршрут, в Главное управление Министерства Российской Федерации по делам гражданской обороны, чрезвычайным ситуациям и

ликвидации последствий стихийных бедствий по Иркутской области и в ФГБУ Заповедное Прибайкалье, при условии прохождения по территории Прибайкальского национального парка и/или заповедника «Байкало-Ленский» (далее – уполномоченные органы и организации).

7. Началом процедуры формирования реестра региональных туристских маршрутов является направление запросов в адрес МО в ЦЭЗ БПТ и ФГБУ Заповедное Прибайкалье о предоставлении информации о существующих туристских маршрутах по форме, установленной приложением 1 к настоящему Порядку (далее – заявка).

Срок предоставления заявок – 30 календарных дней с момента направления запроса и размещения объявления о начале процедуры формирования реестра региональных туристских маршрутов на официальном сайте агентства в информационно-телекоммуникационной сети «Интернет» по адресу <https://irkobl.ru/sites/tour>.

8. Заявка включает в себя:

1) карту движения по туристскому маршруту, включая следующую информацию: пункт начала маршрута (с указанием адреса или отметкой геопозиции); промежуточные пункты посещения и остановки (с указанием адресов или отметкой геопозиции); пункт окончания маршрута (с указанием адреса или отметкой геопозиции);

2) в случае, если маршрут проходит вне населенных пунктов - паспорт туристского похода, согласно ГОСТу Р 50681-2010. Национальный стандарт Российской Федерации. Туристские услуги. Проектирование туристских услуг, утвержденному и введенному в действие приказом Росстандарта от 30 ноября 2010 года № 580-ст. В паспорт включают перечень оборудованных туристских приютов и стоянок на трассе туристского похода, расписание работы транспорта, узлов связи, расположение пунктов медицинской помощи; фотографии (зарисовки), характеризующие сложные участки маршрута похода, природу и достопримечательности; обзорную карту района похода с нанесенным на ней маршрутом, его запасными вариантами, обозначенными направлениями движения, местами ночлегов, предприятиями и ориентирами, местами съемок основных фотографий. Карту дополняют эскизами (фотографиями) наиболее сложных участков похода с указанием путей их преодоления.

3) в случае, если маршрут проходит по или внутри населенных пунктов - технологическую карту туристического путешествия, согласно ГОСТу Р 50681-2010. Национальный стандарт Российской Федерации. Туристские услуги. Проектирование туристских услуг, утвержденному и введенному в действие приказом Росстандарта от 30 ноября 2010 года № 580-ст. В технологическую карту включающую информационный листок об объектах туристских посещений и достопримечательностях, листок с дополнительной информацией: адреса и график работы музеев, пунктов медицинской помощи и иной информации;

4) описание и расположение мест реализации изделий народных

промыслов, находящихся на маршруте (при наличии), согласно пункту 24 Плана мероприятий («дорожной карты») по сохранению, возрождению и развитию народных художественных промыслов и ремесел на период до 2019 года, утвержденного распоряжением Правительства Российской Федерации от 14 декабря 2017 года № 2800-р;

5) описание и расположение объектов этнографического туризма, расположенных в местах традиционного ведения хозяйственной деятельности и проживания коренных малочисленных народов (при наличии), согласно пункту 4 Плана мероприятий по реализации 2016-2020 г.г. Концепции устойчивого развития коренных малочисленных народов Севера, Сибири и Дальнего Востока Российской Федерации, утвержденного распоряжением Правительства Российской Федерации от 25 августа 2016 года №1792-р.

9. Заявку и документы, предусмотренные пунктом 8 необходимо предоставить также в электронном виде для формирования интерактивной карты региональных туристских маршрутов.

10. Заявки и документы, указанные в пункте 8 Порядка, рассматриваются агентством в течение 10 рабочих дней со дня окончания приема форм на предмет полноты предоставленных документов.

11. По результатам рассмотрения поступивших заявок и документов агентство в течение 15 рабочих дней готовит заключение о результатах рассмотрения заявки (далее - заключение), по форме согласно приложению 2 к Порядку и в тот же день направляет его в уполномоченные органы и организации для согласования.

12. Уполномоченные органы и организации в течение 30 рабочих дней со дня подготовки заключения выносят решение о включении либо об отказе во включении туристского маршрута в реестр.

13. Агентство в срок не позднее 10 рабочих дней со дня получения ото всех уполномоченных органов и организаций согласований (отказов в согласовании) региональных туристских маршрутов принимает правовой акт агентства об утверждении реестра.

14. В случае изменений условий прохождения маршрута или прекращения действия туристского маршрута МО в ЦЭЗ БПТ или ФГБУ Заповедное Прибайкалье, обязаны уведомить об этом агентство в течение 30 календарных дней со дня возникновения обстоятельств, повлекших данные изменения или прекращение действия туристского маршрута.

15. В случае если в действующий реестр включены все маршруты, действующие в ЦЭЗ БПТ, направлять о них повторную информацию МО в ЦЭЗ БПТ, ФГБУ Заповедному Прибайкалью - не требуется.

Руководитель агентства по туризму
Иркутской области



Е.С. Сливина

Приложение к приказу агентства по туризму
Иркутской области от 26 мая 2020 года № 93-3-агпр


Форма

Реестр региональных туристских маршрутов в центральной экологической зоне Байкальской природной территории в
Иркутской области

№ п/п	Наименование маршрута	Вид туризма	Протяженность маршрута (км)	Время прохождения маршрута (часов/дней)	Карта маршрута				Рекомендации для прохождения *
					пункт начала маршрута, адрес	промежуточные пункты посещения и остановки, адреса	пункт окончания маршрута, адрес	способы передвижения на протяжении маршрута	
1	2	3	4	5	6	7	8	9	12

*- (с указанием перечня объектов, требующих повышенных мер безопасности, и рекомендаций по их прохождению; перечня специального снаряжения, необходимого для прохождения маршрута, и иной информации)

Руководитель агентства по туризму
Иркутской области



Е.С. Сливина

Приложение 1
к Порядку ведения реестра региональных туристских маршрутов в центральной экологической зоне Байкальской природной территории в Иркутской области
Форма

ЗАЯВКА

на включение туристского маршрута в реестр региональных туристских маршрутов в центральной экологической зоне Байкальской природной территории в Иркутской области

от: _____
(указывается полное и сокращенное наименование, организационно-правовая форма)

место нахождения _____
(указывается адрес (место нахождения), номер телефона, адрес электронной почты)

Наименование туристского маршрута _____

Вид туризма _____

Протяженность маршрута (км) _____

Время прохождения маршрута (часов/дней) _____

К настоящей заявке прилагаются документы по описи от _____
на ___ страницах, в том числе:

Номер строки	Наименование документа/информации	№ листа
1.	Карта движения по туристскому маршруту, включая следующую информацию: пункт начала маршрута (с указанием адреса или отметкой геопозиции); промежуточные пункты посещения и остановки (с указанием адресов или отметкой геопозиции); пункт окончания маршрута (с указанием адреса или отметкой геопозиции)	
2.	паспорт туристского похода, согласно ГОСТу Р 50681-2010. Национальный стандарт Российской Федерации. Туристские услуги. Проектирование туристских услуг, утвержденному и введенному в действие приказом Росстандарта от 30 ноября 2010 года № 580-ст (включающий перечень оборудованных туристских приютов и стоянок на трассе туристского похода, расписание работы транспорта, узлов связи, расположение пунктов медицинской помощи; фотографии (зарисовки) к отчету, характеризующие сложные участки маршрута похода, природу и достопримечательности района; обзорную карту района похода с нанесенным на ней маршрутом, его запасными вариантами, обозначенными направлениями движения, местами ночлегов, предприятиями и ориентирами, местами съемок основных фотографий. Карту дополняют эскизами наиболее сложных участков похода с указанием путей их преодоления) или	

	технологическая карта туристического путешествия, согласно ГОСТу Р 50681-2010. Национальный стандарт Российской Федерации. Туристские услуги. Проектирование туристских услуг, утвержденному и введенному в действие приказом Росстандарта от 30 ноября 2010 года № 580-ст (включающая информационный листок об объектах туристских посещений и достопримечательностях, листок с дополнительной информацией: адреса и график работы музеев, пунктов медицинской помощи и иной информации);	
3.1	описание и расположение мест реализации изделий народных промыслов, находящихся на маршруте (при наличии), согласно пункту 24 Плана мероприятий («дорожной карты») по сохранению, возрождению и развитию народных художественных промыслов и ремесел на период до 2019 года, утвержденного распоряжением Правительства Российской Федерации от 14 декабря 2017 года № 2800-р;	
3.2	описание и расположение объектов этнографического туризма, расположенных в местах традиционного ведения хозяйственной деятельности и проживания коренных малочисленных народов (при наличии), согласно пункту 4 Плана мероприятий по реализации 2016-2020 г.г. Концепции устойчивого развития коренных малочисленных народов Севера, Сибири и Дальнего Востока Российской Федерации, утвержденного распоряжением Правительства Российской Федерации от 25 августа 2016 года №1792-р.	
4.	Инструкции для туристов (правила пользования снаряжением и правила поведения в обычных и чрезвычайных ситуациях);	
5.	Сведения о возможности оказания медицинской помощи на маршруте	
6.	Сведения о способах и путях аварийного выхода с маршрута, в том числе в случае чрезвычайной ситуации	
7.	Перечень снаряжения и оборудования, необходимого на маршруте (спасательные жилеты, страховочные системы, веревки, каски, дождевики и прочее туристское снаряжение)	


наименование должности
руководителя/представителя
заявителя

подпись
руководителя/представителя
заявителя

инициалы, фамилия
руководителя/представителя
заявителя

м.п.

Руководитель агентства по туризму
Иркутской области



Е.С. Сливина

Форма

ЗАКЛЮЧЕНИЕ

о результатах рассмотрения заявки на включение туристского маршрута в реестр региональных туристских маршрутов в центральной экологической зоне Байкальской природной территории в Иркутской области

Заявитель: _____
указывается полное и сокращенное наименование, организационно-правовая форма заявителя

Наименование туристского маршрута: _____

Вид туризма _____

Протяженность маршрута (км) _____


Время прохождения маршрута (часов/дней) _____

По результатам проведенной оценки документов и материалов заявки на включение на включение туристского маршрута в реестр региональных туристских маршрутов в центральной экологической зоне Байкальской природной территории Иркутской области:

представленные документы и материалы соответствуют/не соответствуют Порядку ведения реестра региональных туристских маршрутов в центральной экологической зоне Байкальской природной территории Иркутской области.

" " _____ 20__ г.

Руководитель агентства по туризму
Иркутской области



Е.С. Сливина