



СЛУЖБА ПО ОХРАНЕ ОБЪЕКТОВ КУЛЬТУРНОГО НАСЛЕДИЯ
ИРКУТСКОЙ ОБЛАСТИ

П Р И К А З

«17» апреля 2020 г.

№ 92 - спр

Иркутск

Об утверждении границ территории и
режима использования объекта
культурного наследия федерального
значения

В соответствии со ст. 9.1 Федерального закона от 25 июня 2002 года № 73-ФЗ «Об объектах культурного наследия (памятниках истории и культуры) народов Российской Федерации», руководствуясь статьей 21 Устава Иркутской области, Положением о службе по охране объектов культурного наследия Иркутской области, утвержденным постановлением Правительства Иркутской области от 9 марта 2010 года № 31-пп,

П Р И К А З Ы В А Ю:

1. Утвердить границы территории объекта культурного наследия федерального значения «Дом жилой (дер.)», 1870–е гг. (вид объекта культурного наследия - памятник), расположенного по адресу: Иркутская область, г. Иркутск, ул. Тимирязева, 21, согласно приложениям № 1, № 2.

2. Утвердить режим использования территории объекта культурного наследия федерального значения согласно приложению № 3.

3. Настоящий приказ подлежит официальному опубликованию в общественно-политической газете «Областная», сетевом издании «Официальный интернет-портал правовой информации Иркутской области» (ogirk.ru), а также на «Официальном интернет-портале правовой информации» (www.pravo.gov.ru).

4. Настоящий приказ вступает в силу через десять календарных дней после дня его официального опубликования.

Руководитель службы по охране
объектов культурного наследия
Иркутской области

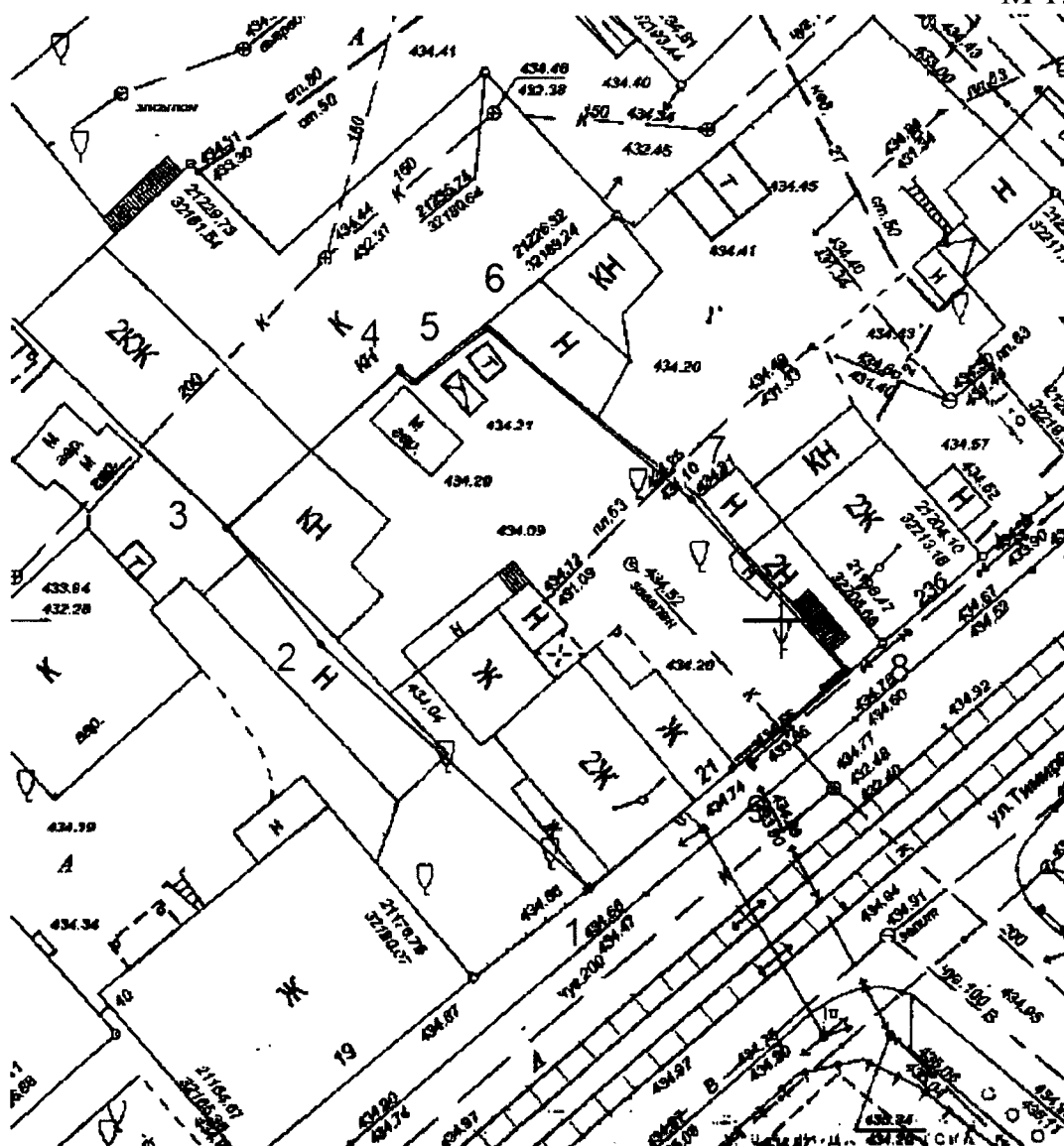
В.В. Соколов

**Карта границ территории объекта культурного наследия
федерального значения**

Наименование и датировка объекта: «Дом жилой (дер.)», 1870–е гг.

Адрес: Иркутская область, г. Иркутск, ул. Тимирязева, 21.

М 1:500



Условные обозначения:

- Граница территории объекта культурного наследия.
- 1 Обозначение характерных точек границы территории объекта культурного наследия.

Руководитель службы по охране
объектов культурного наследия
Иркутской области

В.В. Соколов

**Перечень координат поворотных (характерных) точек границ
территории объекта культурного наследия федерального значения**

Наименование и датировка объекта: «Дом жилой (дер.)», 1870–е гг.

Адрес: Иркутская область, г. Иркутск, ул. Тимирязева, 21.

Система координат – МСК-38, зона 3

| № п/п | X | Y | Длина линии, м | Дирекционный угол |
|-------|-----------|------------|-------------------|----------------------|
| 1 | 384134.27 | 3335914.74 | 23.55 | 310° 31' 20" |
| 2 | 384149.57 | 3335896.84 | 09.91 | 319° 49' 54" |
| 3 | 384157.14 | 3335890.45 | 15.36 | 045° 44' 19" |
| 4 | 384167.86 | 3335901.45 | 01.41 | 134° 25' 37" |
| 5 | 384166.87 | 3335902.46 | 05.90 | 051° 15' 52" |
| 6 | 384170.56 | 3335907.06 | 17.45 | 128° 47' 17" |
| 7 | 384159.63 | 3335920.66 | 14.99 | 136° 25' 58" |
| 8 | 384148.77 | 3335930.99 | 09.68 | 227° 48' 21" |
| 9 | 384142.27 | 3335923.82 | 12.10 | 228° 37' 05" |
| 1 | 384134.27 | 3335914.74 | | |

Площадь – 752 кв.м.

Система координат г. Иркутска


| № п/п | X | Y | Длина линии, м | Дирекционный угол |
|-------|----------|----------|-------------------|----------------------|
| 1 | 21182.58 | 32187.66 | 12.11 | 050° 11' 40" |
| 2 | 21190.33 | 32196.96 | 09.68 | 049° 18' 55" |
| 3 | 21196.64 | 32204.30 | 14.98 | 317° 58' 33" |
| 4 | 21207.77 | 32194.27 | 17.45 | 310° 19' 37" |
| 5 | 21219.06 | 32180.97 | 05.90 | 232° 51' 29" |
| 6 | 21215.50 | 32176.27 | 01.41 | 316° 08' 45" |
| 7 | 21216.52 | 32175.29 | 15.36 | 227° 17' 41" |
| 8 | 21206.10 | 32164.00 | 09.91 | 141° 20' 57" |
| 9 | 21198.36 | 32170.19 | 23.54 | 132° 05' 25" |
| 1 | 21182.58 | 32187.66 | | |

Площадь – 752 кв.м.

Система координат геодезическая WGS-84

| № п/п | Широта | Долгота |
|-------|------------------|-------------------|
| 1 | 52° 16' 45.2023" | 104° 17' 32.7109" |
| 2 | 52° 16' 45.7072" | 104° 17' 31.7809" |
| 3 | 52° 16' 45.9557" | 104° 17' 31.4509" |
| 4 | 52° 16' 46.2962" | 104° 17' 32.0408" |
| 5 | 52° 16' 46.2636" | 104° 17' 32.0932" |
| 6 | 52° 16' 46.3804" | 104° 17' 32.3391" |
| 7 | 52° 16' 46.0192" | 104° 17' 33.0463" |
| 8 | 52° 16' 45.6622" | 104° 17' 33.5811" |
| 9 | 52° 16' 45.4559" | 104° 17' 33.1970" |
| 1 | 52° 16' 45.2023" | 104° 17' 32.7109" |

Руководитель службы по охране
объектов культурного наследия
Иркутской области



В.В. Соколов


**Режим использования территории
объекта культурного наследия федерального значения**

Наименование и датировка объекта: «Дом жилой (дер.)», 1870–е гг.
Адрес: Иркутская область, г. Иркутск, ул. Тимирязева, 21.

- на территории памятника или ансамбля запрещаются строительство объектов капитального строительства и увеличение объемно-пространственных характеристик существующих на территории памятника или ансамбля объектов капитального строительства; проведение земляных, строительных, мелиоративных и иных работ, за исключением работ по сохранению объекта культурного наследия или его отдельных элементов, сохранению историко-градостроительной или природной среды объекта культурного наследия;

- на территории памятника или ансамбля разрешается ведение хозяйственной деятельности, не противоречащей требованиям обеспечения сохранности объекта культурного наследия и позволяющей обеспечить функционирование объекта культурного наследия в современных условиях.

Руководитель службы по охране
объектов культурного наследия
Иркутской области



В.В. Соколов