



СЛУЖБА ПО ОХРАНЕ ОБЪЕКТОВ КУЛЬТУРНОГО НАСЛЕДИЯ
ИРКУТСКОЙ ОБЛАСТИ

П Р И К А З

« 15 » апреля 2020 г.

№ 71 - спр

Иркутск

Об утверждении границ территории
и режима использования объекта
культурного наследия

В соответствии со ст. 3.1, 5.1 Федерального закона от 25 июня 2002 года № 73-ФЗ «Об объектах культурного наследия (памятниках истории и культуры) народов Российской Федерации», руководствуясь статьей 21 Устава Иркутской области, Положением о службе по охране объектов культурного наследия Иркутской области, утвержденным постановлением Правительства Иркутской области от 9 марта 2010 года № 31 - пп,

П Р И К А З Ы В А Ю:

1. Утвердить границы территории объекта культурного наследия регионального значения «Дом жилой (дерев.)», 1880–е гг. (вид объекта культурного наследия - памятник), расположенного по адресу: Иркутская область, г. Иркутск, ул. Байкальская, 56, согласно приложениям № 1, № 2.

2. Утвердить режим использования территории объекта культурного наследия регионального значения согласно приложению № 3.

3. Приказ службы по охране объектов культурного наследия Иркутской области «Об утверждении границ территории объекта культурного наследия» от 6 июня 2017 года № 86 - спр признать утратившим силу.

4. Настоящий приказ подлежит официальному опубликованию в общественно-политической газете «Областная», сетевом издании «Официальный интернет-портал правовой информации Иркутской области» (ogirk.ru), а также на «Официальном интернет-портале правовой информации» (www.pravo.gov.ru).

5. Настоящий приказ вступает в силу через десять календарных дней после дня его официального опубликования.

Руководитель службы по охране
объектов культурного наследия
Иркутской области

В.В. Соколов




**Карта границ территории объекта культурного наследия
регионального значения**

Наименование и датировка объекта: «Дом жилой (дерев.)», 1880–е гг.
Адрес: Иркутская область, г. Иркутск, ул. Байкальская, 56.


М 1:500



Условные обозначения:

-  Объект культурного наследия
-  Граница территории объекта культурного наследия
-  Поворотные точки

Руководитель службы по охране
объектов культурного наследия
Иркутской области



В.В. Соколов

**Перечень координат поворотных (характерных) точек границ
территории объекта культурного наследия регионального значения**

Наименование и датировка объекта: «Дом жилой (дерев.)», 1880–е гг.
Адрес: Иркутская область, г. Иркутск, ул. Байкальская, 56.

Система координат – МСК-38, зона 3

N	X	Y	длина	дирекционный угол
1	383363.830	3336826.180	00.427	069° 26' 38.24"
2	383363.980	3336826.580	00.076	156° 48' 05.07"
3	383363.910	3336826.610	00.014	134° 59' 59.99"
4	383363.900	3336826.620	01.113	070° 35' 18.65"
5	383364.270	3336827.670	03.274	068° 41' 09.83"
6	383365.460	3336830.720	08.594	068° 34' 11.97"
7	383368.600	3336838.720	12.919	158° 08' 27.39"
8	383356.610	3336843.530	00.251	246° 30' 05.16"
9	383356.510	3336843.300	04.938	158° 22' 15.50"
10	383351.920	3336845.120	01.802	157° 08' 07.77"
11	383350.260	3336845.820	12.982	248° 37' 58.63"
12	383345.530	3336833.730	19.796	337° 34' 49.83"
1	383363.830	3336826.180	00.000	000° 00' 00.00"


Система координат г. Иркутска

1	20387.680	33077.840	00.427	069° 26' 38.24"
2	20387.820	33078.240	00.076	156° 48' 05.07"
3	20387.750	33078.270	00.014	134° 59' 59.99"
4	20387.740	33078.280	01.113	070° 35' 18.65"
5	20388.080	33079.340	03.274	068° 41' 09.83"
6	20389.190	33082.420	08.594	068° 34' 11.97"
7	20392.110	33090.500	12.919	158° 08' 27.39"
8	20379.990	33094.990	00.251	246° 30' 05.16"
9	20379.900	33094.750	04.938	158° 22' 15.50"
10	20375.260	33096.450	01.802	157° 08' 07.77"
11	20373.580	33097.110	12.982	248° 37' 58.63"
12	20369.180	33084.890	19.796	337° 34' 49.83"
1	20387.680	33077.840	00.000	000° 00' 00.00"

Система координат геодезическая WGS–84

N	широта	долгота	длина	дирекционный угол
1	52° 16' 17.531837"	104° 18' 19.075073"	00.427	069° 26' 38.24"
2	52° 16' 17.536461"	104° 18' 19.096301"	00.076	156° 48' 05.07"
3	52° 16' 17.534180"	104° 18' 19.097818"	00.014	134° 59' 59.99"
4	52° 16' 17.533851"	104° 18' 19.098336"	01.113	070° 35' 18.65"
5	52° 16' 17.545222"	104° 18' 19.154039"	03.274	068° 41' 09.83"
6	52° 16' 17.581979"	104° 18' 19.315950"	08.594	068° 34' 11.97"
7	52° 16' 17.678996"	104° 18' 19.740653"	12.919	158° 08' 27.39"
8	52° 16' 17.288454"	104° 18' 19.983153"	00.251	246° 30' 05.16"
9	52° 16' 17.285350"	104° 18' 19.970934"	04.938	158° 22' 15.50"
10	52° 16' 17.135855"	104° 18' 20.062641"	01.802	157° 08' 07.77"
11	52° 16' 17.081765"	104° 18' 20.098011"	12.982	248° 37' 58.63"
12	52° 16' 16.935644"	104° 18' 19.456196"	19.796	337° 34' 49.83"
1	52° 16' 17.531837"	104° 18' 19.075073"	00.000	000° 00' 00.00"

Руководитель службы по охране
объектов культурного наследия
Иркутской области



В.В. Соколов

**Режим использования территории
объекта культурного наследия регионального значения**

Наименование и датировка объекта: «Дом жилой (дерев.)», 1880–е гг.

Адрес: Иркутская область, г. Иркутск, ул. Байкальская, 56.

- на территории памятника или ансамбля запрещаются строительство объектов капитального строительства и увеличение объемно-пространственных характеристик существующих на территории памятника или ансамбля объектов капитального строительства; проведение земляных, строительных, мелиоративных и иных работ, за исключением работ по сохранению объекта культурного наследия или его отдельных элементов, сохранению историко-градостроительной или природной среды объекта культурного наследия;

- на территории памятника или ансамбля разрешается ведение хозяйственной деятельности, не противоречащей требованиям обеспечения сохранности объекта культурного наследия и позволяющей обеспечить функционирование объекта культурного наследия в современных условиях.

Руководитель службы по охране
объектов культурного наследия
Иркутской области



В.В. Соколов