



СЛУЖБА ПО ОХРАНЕ ОБЪЕКТОВ КУЛЬТУРНОГО НАСЛЕДИЯ  
ИРКУТСКОЙ ОБЛАСТИ

**П Р И К А З**

«22» Октябрь 2019 г.

№ 340 - спр

Иркутск

О включении в единый государственный реестр объектов культурного наследия (памятников истории и культуры) народов Российской Федерации выявленного объекта культурного наследия

В соответствии с пунктом 5 статьи 3.1, подпунктом 2 пункта 7 и пунктом 8 статьи 18 Федерального закона от 25 июня 2002 года № 73-ФЗ «Об объектах культурного наследия (памятниках истории и культуры) народов Российской Федерации», частью 1 статьи 8 Закона Иркутской области от 23 июля 2008 года № 57-оз «Об объектах культурного наследия (памятниках истории и культуры) народов Российской Федерации в Иркутской области», принимая во внимание Акт государственной историко-культурной экспертизы документов, обосновывающих включение единый государственный реестр объектов культурного наследия (памятников истории и культуры) народов Российской Федерации выявленного объекта культурного наследия «Усадьба Харченко: особняк, доходный дом» по адресу: г. Иркутск, ул. Грязнова, 16, лит. А, А1, А2, а2, лит. Б, б1, от 19 декабря 2018 года, руководствуясь статьей 21 Устава Иркутской области, пунктом 10 Положения о службе по охране объектов культурного наследия Иркутской области, утвержденного постановлением Правительства Иркутской области от 9 марта 2010 года № 31-пп

**П Р И К А З Ы В А Ю:**

1. Включить выявленный объект культурного наследия «Усадьба Харченко: особняк, доходный дом» кон. XIX-нач. XX вв. (г. Иркутск, ул. Грязнова, 16, лит. А, А1, А2, а2, лит. Б, б1) в единый государственный реестр объектов культурного наследия (памятников истории и культуры) народов Российской Федерации в качестве объекта культурного наследия регионального значения - «Усадьба Харченко: особняк, доходный дом» кон. XIX-нач. XX вв., расположенного по адресу: Иркутская область, г. Иркутск, ул. Грязнова, 16, 16/1, вид объекта

культурного наследия - ансамбль. В состав ансамбля входят: особняк, расположенный по адресу: г. Иркутск, ул. Грязнова, 16 и доходный дом, расположенный по адресу: г. Иркутск, ул. Грязнова, 16/1.

2. Утвердить границы территории объекта культурного наследия регионального значения «Усадьба Харченко: особняк, доходный дом» кон. XIX-нач. XX вв., расположенного по адресу: Иркутская область, г. Иркутск, ул. Грязнова, 16, 16/1, согласно приложениям 1, 2, 3 к настоящему приказу.

3. Настоящий приказ подлежит официальному опубликованию в общественно-политической газете «Областная», сетевом издании «Официальный интернет-портал правовой информации Иркутской области» (ogirk.ru), а также на «Официальном интернет-портале правовой информации» (www.pravo.gov.ru).

4. Признать утратившим силу п. 1.1.533 подраздела 1.1. раздела 1 приложения к приказу службы от 14 февраля 2017 года № 18-спр «Об утверждении Перечня выявленных объектов культурного наследия, расположенных на территории Иркутской области».

5. Настоящий приказ вступает в силу с момента его официального опубликования.

Руководитель службы по охране  
объектов культурного наследия  
Иркутской области



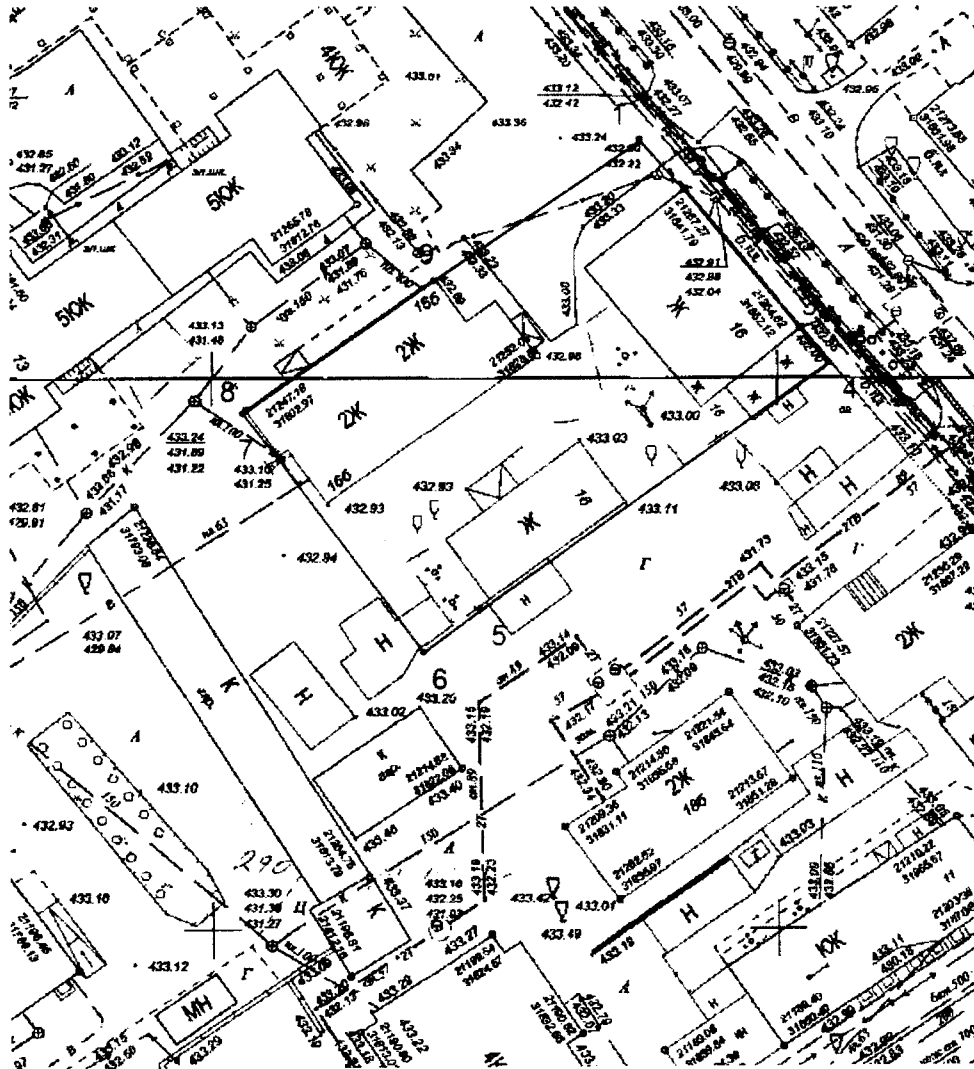
А.А. Фоменко

## Карта границ территории объекта культурного наследия регионального значения



**Наименование и датировка объекта:** «Усадьба Харченко: особняк, доходный дом» кон. XIX-нач. XX вв.

**Адрес:** г. Иркутск, ул. Грязнова, 16, 16/1.

М 1:500



### Условные обозначения:

-  - граница территории объекта культурного наследия
-  1 - обозначение характерной точки границы территории объекта культурного наследия

Руководитель службы по охране  
объектов культурного наследия  
Иркутской области

А.А. Фоменко

**Перечень координат поворотных (характерных) точек границ территории  
объекта культурного наследия регионального значения**

**Наименование и датировка объекта:** «Усадьба Харченко: особняк, доходный дом» кон. XIX-нач. XX вв.

**Адрес:** г. Иркутск, ул. Грязнова, 16, 16/1.

**Система координат – МСК-38, зона 3**

№ п/п	X	Y	Длина линии, м	Дирекционный угол
1	384213.87	3335562.85		
2	384209.42	3335566.80	05.95	138° 23' 25"
3	384197.12	3335577.43	16.26	139° 09' 56"
4	384194.11	3335580.02	03.97	139° 17' 21"
5	384170.88	3335549.88	38.05	232° 22' 38"
6	384166.94	3335544.98	06.28	231° 11' 22"
7	384184.63	3335531.21	22.42	322° 05' 55"
8	384188.22	3335528.42	04.55	322° 05' 55"
9	384200.52	3335544.93	20.59	053° 19' 13"
1	384213.87	3335562.85	22.35	053° 19' 13"

Площадь – 1156 кв.м.

**Система координат г. Иркутска**

№ п/п	X	Y	Длина линии, м	Дирекционный угол
1	21271.70	31838.06		
2	21267.15	31841.89	05.95	139° 56' 45"
3	21254.56	31852.18	16.26	140° 43' 16"
4	21251.48	31854.69	03.97	140° 50' 41"
5	21229.08	31823.93	38.05	233° 55' 59"
6	21225.28	31818.93	06.28	232° 44' 43"
7	21243.33	31805.64	22.42	323° 39' 15"
8	21247.00	31802.95	04.55	323° 39' 15"
9	21258.84	31819.79	20.59	054° 52' 33"
1	21271.70	31838.06	22.35	054° 52' 33"

Площадь – 1156 кв.м.

**Система координат геодезическая WGS-84**

№ п/п	Широта	Долгота
1	41° 56' 52.8988"	064° 16' 16.7351"
2	41° 56' 52.8336"	064° 16' 16.9535"
3	41° 56' 52.6494"	064° 16' 17.5473"
4	41° 56' 52.6042"	064° 16' 17.6923"
5	41° 56' 51.6262"	064° 16' 17.0436"
6	41° 56' 51.4631"	064° 16' 16.9411"
7	41° 56' 51.7469"	064° 16' 16.1406"
8	41° 56' 51.8045"	064° 16' 15.9781"
9	41° 56' 52.3292"	064° 16' 16.3411"
1	41° 56' 52.8988"	064° 16' 16.7351"

Руководитель службы по охране  
объектов культурного наследия  
Иркутской области



А.А. Фоменко

**Режим использования территории  
объекта культурного наследия регионального значения**

**Наименование и датировка объекта:** «Усадьба Харченко: особняк, доходный дом» кон. XIX-нач. XX вв.

**Адрес:** г. Иркутск, ул. Грязнова, 16, 16/1.

- на территории памятника или ансамбля запрещаются строительство объектов капитального строительства и увеличение объемно-пространственных характеристик существующих на территории памятника или ансамбля объектов капитального строительства; проведение земляных, строительных, мелиоративных и иных работ, за исключением работ по сохранению объекта культурного наследия или его отдельных элементов, сохранению историко-градостроительной или природной среды объекта культурного наследия;

- на территории памятника или ансамбля разрешается ведение хозяйственной деятельности, не противоречащей требованиям обеспечения сохранности объекта культурного наследия и позволяющей обеспечить функционирование объекта культурного наследия в современных условиях.

Руководитель службы по охране  
объектов культурного наследия  
Иркутской области



А.А. Фоменко