



СЛУЖБА ПО ОХРАНЕ ОБЪЕКТОВ КУЛЬТУРНОГО НАСЛЕДИЯ  
ИРКУТСКОЙ ОБЛАСТИ

**П Р И К А З**

«22» Сентября 2019 г.

№ 335 -спр

Иркутск

О включении в единый государственный реестр объектов культурного наследия (памятников истории и культуры) народов Российской Федерации выявленного объекта культурного наследия

В соответствии с пунктом 5 статьи 3.1, подпунктом 2 пункта 7 и пунктом 8 статьи 18 Федерального закона от 25 июня 2002 года № 73-ФЗ «Об объектах культурного наследия (памятниках истории и культуры) народов Российской Федерации», частью 1 статьи 8 Закона Иркутской области от 23 июля 2008 года № 57-оз «Об объектах культурного наследия (памятниках истории и культуры) народов Российской Федерации в Иркутской области», принимая во внимание Акт государственной историко-культурной экспертизы документов, обосновывающих включение единый государственный реестр объектов культурного наследия (памятников истории и культуры) народов Российской Федерации выявленного объекта культурного наследия «Усадьба крестьянки А.А. Домашевой: доходный дом, флигель», по адресу: г. Иркутск, ул. Грязнова, 30 лит. А, А1, А2, А4, лит. Б, дата: 1902, 1905 гг., от 27 декабря 2018 года, руководствуясь статьей 21 Устава Иркутской области, пунктом 10 Положения о службе по охране объектов культурного наследия Иркутской области, утвержденного постановлением Правительства Иркутской области от 9 марта 2010 года № 31-пп

**П Р И К А З Ы В А Ю:**

1. Включить выявленный объект культурного наследия «Усадьба крестьянки А.А. Домашевой: доходный дом, флигель» 1902, 1905 гг. (г. Иркутск, Грязнова ул., 30 лит. А, А1, А2, А4, лит. Б) в единый государственный реестр объектов культурного наследия (памятников истории и культуры) народов Российской Федерации в качестве объекта культурного наследия регионального значения - «Усадьба крестьянки А.А. Домашевой: доходный дом, флигель» 1902,

1905 гг., расположенного по адресу: Иркутская область, г. Иркутск, ул. Грязнова, 30, 30/1, вид объекта культурного наследия - ансамбль. В состав ансамбля входят: доходный дом, расположенный по адресу: г. Иркутск, ул. Грязнова, 30 и флигель, расположенный по адресу: г. Иркутск, ул. Грязнова, 30/1.


2. Утвердить границы территории объекта культурного наследия регионального значения «Усадьба крестьянки А.А. Домашевой: доходный дом, флигель» 1902, 1905 гг. расположенного по адресу: Иркутская область, г. Иркутск, ул. Грязнова, 30, 30/1 согласно приложениям 1, 2, 3 к настоящему приказу.

3. Настоящий приказ подлежит официальному опубликованию в общественно-политической газете «Областная», сетевом издании «Официальный интернет-портал правовой информации Иркутской области» (ogirk.ru), а также на «Официальном интернет-портале правовой информации» (www.pravo.gov.ru).

4. Признать утратившим силу п. 1.1.538 подраздела 1.1. раздела 1 приложения к приказу службы от 14 февраля 2017 года № 18-спр «Об утверждении Перечня выявленных объектов культурного наследия, расположенных на территории Иркутской области».

5. Настоящий приказ вступает в силу с момента его официального опубликования.

Руководитель службы по охране  
объектов культурного наследия  
Иркутской области



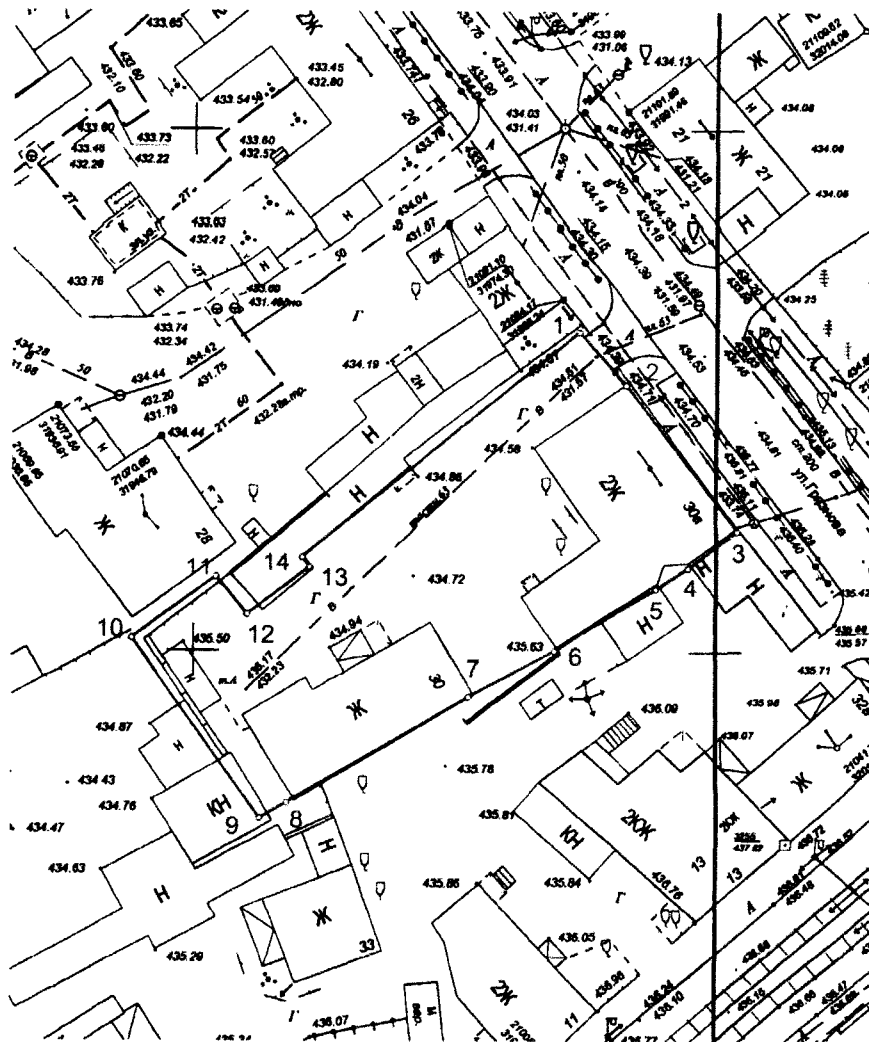
А.А. Фоменко

**Карта границ территории объекта культурного наследия  
регионального значения**

**Наименование и датировка объекта: «Усадьба крестьянки А.А. Домашевой:  
доходный дом, флигель», 1902, 1905 гг.**

**Адрес: г. Иркутск, ул. Грязнова, 30, 30/1.**

М 1:500



**Условные обозначения:**

- - граница территории объекта культурного наследия
- **1** - обозначение характерной точки границы территории объекта культурного наследия

Руководитель службы по охране  
объектов культурного наследия  
Иркутской области

А.А. Фоменко

**Перечень координат поворотных (характерных) точек границ территории  
объекта культурного наследия регионального значения**

**Наименование и датировка объекта:** «Усадьба крестьянки А.А. Домашевой:  
доходный дом, флигель», 1902, 1905 гг.

**Адрес:** г. Иркутск, ул. Грязнова, 30, 30/1.

**Система координат – МСК-38, зона 3**

| № п/п | X         | Y          | Длина<br>линии, м | Дирекционный<br>угол |
|-------|-----------|------------|-------------------|----------------------|
| 1     | 384027.09 | 3335716.77 | 06.77             | 137° 20' 01"         |
| 2     | 384022.11 | 3335721.36 | 17.64             | 141° 18' 17"         |
| 3     | 384008.34 | 3335732.39 | 05.89             | 231° 12' 12"         |
| 4     | 384004.65 | 3335727.80 | 03.68             | 234° 50' 32"         |
| 5     | 384002.53 | 3335724.79 | 11.31             | 236° 38' 49"         |
| 6     | 383996.31 | 3335715.34 | 09.33             | 240° 31' 18"         |
| 7     | 383991.72 | 3335707.22 | 20.22             | 237° 57' 09"         |
| 8     | 383980.99 | 3335690.08 | 03.00             | 237° 57' 15"         |
| 9     | 383979.40 | 3335687.54 | 21.12             | 322° 55' 46"         |
| 10    | 383996.25 | 3335674.81 | 10.06             | 051° 39' 38"         |
| 11    | 384002.49 | 3335682.70 | 04.71             | 139° 49' 15"         |
| 12    | 383998.89 | 3335685.74 | 07.56             | 050° 44' 53"         |
| 13    | 384003.67 | 3335691.59 | 01.19             | 322° 10' 02"         |
| 14    | 384004.61 | 3335690.86 | 34.30             | 049° 03' 16"         |
| 1     | 384027.09 | 3335716.77 |                   |                      |

Площадь – 1146 кв.м.

## Система координат г. Иркутска


| № п/п | X        | Y        | Длина<br>линии, м | Дирекционный<br>угол |
|-------|----------|----------|-------------------|----------------------|
| 1     | 21080.81 | 31986.86 | 06.77             | 138° 53' 37"         |
| 2     | 21075.71 | 31991.31 | 17.64             | 142° 51' 26"         |
| 3     | 21061.65 | 32001.96 | 05.89             | 232° 43' 19"         |
| 4     | 21058.08 | 31997.27 | 03.67             | 236° 26' 23"         |
| 5     | 21056.05 | 31994.21 | 11.32             | 238° 10' 37"         |
| 6     | 21050.08 | 31984.59 | 09.33             | 242° 03' 40"         |
| 7     | 21045.71 | 31976.35 | 20.23             | 239° 31' 02"         |
| 8     | 21035.45 | 31958.92 | 02.98             | 239° 33' 49"         |
| 9     | 21033.94 | 31956.35 | 21.12             | 324° 26' 36"         |
| 10    | 21051.12 | 31944.07 | 10.07             | 053° 11' 54"         |
| 11    | 21057.15 | 31952.13 | 04.72             | 141° 27' 14"         |
| 12    | 21053.46 | 31955.07 | 07.56             | 052° 18' 40"         |
| 13    | 21058.08 | 31961.05 | 01.19             | 323° 30' 50"         |
| 14    | 21059.04 | 31960.34 | 34.31             | 050° 37' 04"         |
| 1     | 21080.81 | 31986.86 |                   |                      |

Площадь – 1146 кв.м.

**Система координат геодезическая WGS-84**

| № п/п | Широта           | Долгота           |
|-------|------------------|-------------------|
| 1     | 52° 16' 41.8467" | 104° 17' 22.1729" |
| 2     | 52° 16' 41.6830" | 104° 17' 22.4104" |
| 3     | 52° 16' 41.2314" | 104° 17' 22.9795" |
| 4     | 52° 16' 41.1147" | 104° 17' 22.7340" |
| 5     | 52° 16' 41.0478" | 104° 17' 22.5734" |
| 6     | 52° 16' 40.8519" | 104° 17' 22.0694" |
| 7     | 52° 16' 40.7080" | 104° 17' 21.6370" |
| 8     | 52° 16' 40.3705" | 104° 17' 20.7233" |
| 9     | 52° 16' 40.3205" | 104° 17' 20.5879" |
| 10    | 52° 16' 40.8727" | 104° 17' 19.9320" |
| 11    | 52° 16' 41.0701" | 104° 17' 20.3538" |
| 12    | 52° 16' 40.9520" | 104° 17' 20.5108" |
| 13    | 52° 16' 41.1033" | 104° 17' 20.8237" |
| 14    | 52° 16' 41.1341" | 104° 17' 20.7860" |
| 1     | 52° 16' 41.8467" | 104° 17' 22.1729" |

Руководитель службы по охране  
объектов культурного наследия  
Иркутской области



А.А. Фоменко

**Режим использования территории  
объекта культурного наследия регионального значения**


**Наименование и датировка объекта:** «Усадьба крестьянки А.А. Домашевой: доходный дом, флигель», 1902, 1905 гг.

**Адрес:** г. Иркутск, ул. Грязнова, 30, 30/1.

- на территории памятника или ансамбля запрещаются строительство объектов капитального строительства и увеличение объемно-пространственных характеристик существующих на территории памятника или ансамбля объектов капитального строительства; проведение земляных, строительных, мелиоративных и иных работ, за исключением работ по сохранению объекта культурного наследия или его отдельных элементов, сохранению историко-градостроительной или природной среды объекта культурного наследия;

- на территории памятника или ансамбля разрешается ведение хозяйственной деятельности, не противоречащей требованиям обеспечения сохранности объекта культурного наследия и позволяющей обеспечить функционирование объекта культурного наследия в современных условиях.

Руководитель службы по охране  
объектов культурного наследия  
Иркутской области



А.А. Фоменко