



СЛУЖБА ПО ОХРАНЕ ОБЪЕКТОВ КУЛЬТУРНОГО НАСЛЕДИЯ  
ИРКУТСКОЙ ОБЛАСТИ

**П Р И К А З**

«22» Октября 2019 г.

№ 336 -спр

Иркутск

О включении в единый государственный реестр объектов культурного наследия (памятников истории и культуры) народов Российской Федерации выявленного объекта культурного наследия

В соответствии с пунктом 5 статьи 3.1, подпунктом 2 пункта 7 и пунктом 8 статьи 18 Федерального закона от 25 июня 2002 года № 73-ФЗ «Об объектах культурного наследия (памятниках истории и культуры) народов Российской Федерации», частью 1 статьи 8 Закона Иркутской области от 23 июля 2008 года № 57-оз «Об объектах культурного наследия (памятниках истории и культуры) народов Российской Федерации в Иркутской области», принимая во внимание Акт государственной историко-культурной экспертизы документов, обосновывающих включение в единый государственный реестр объектов культурного наследия (памятников истории и культуры) народов Российской Федерации выявленного объекта культурного наследия «Дом жилой» по адресу: г. Иркутск, ул. Грязнова, 26, лит. А, А1, А2, А3, А5, от 20 декабря 2018 года, руководствуясь статьей 21 Устава Иркутской области, пунктом 10 Положения о службе по охране объектов культурного наследия Иркутской области, утвержденного постановлением Правительства Иркутской области от 9 марта 2010 года № 31-пп

**П Р И К А З Ы В А Ю:**

1. Включить выявленный объект культурного наследия «Дом жилой» 1906 г. (г. Иркутск, ул. Грязнова, 26, лит. А, А1, А2, А3, А5) в единый государственный реестр объектов культурного наследия (памятников истории и культуры) народов Российской Федерации в качестве объекта культурного наследия регионального значения - «Дом жилой» 1906 г., расположенного по адресу: Иркутская область, г. Иркутск, ул. Грязнова, 26, вид объекта культурного наследия - памятник.

2. Утвердить границы территории объекта культурного наследия регионального значения «Дом жилой» 1906 г., расположенного по адресу:


Иркутская область, г. Иркутск, ул. Грязнова, 26, согласно приложениям 1, 2, 3 к настоящему приказу.

3. Настоящий приказ подлежит официальному опубликованию в общественно-политической газете «Областная», сетевом издании «Официальный интернет-портал правовой информации Иркутской области» (ogirk.ru), а также на «Официальном интернет-портале правовой информации» (www.pravo.gov.ru).

4. Признать утратившим силу п. 1.1.537 подраздела 1.1. раздела 1 приложения к приказу службы от 14 февраля 2017 года № 18-спр «Об утверждении Перечня выявленных объектов культурного наследия, расположенных на территории Иркутской области».

5. Настоящий приказ вступает в силу с момента его официального опубликования.

Руководитель службы по охране  
объектов культурного наследия  
Иркутской области

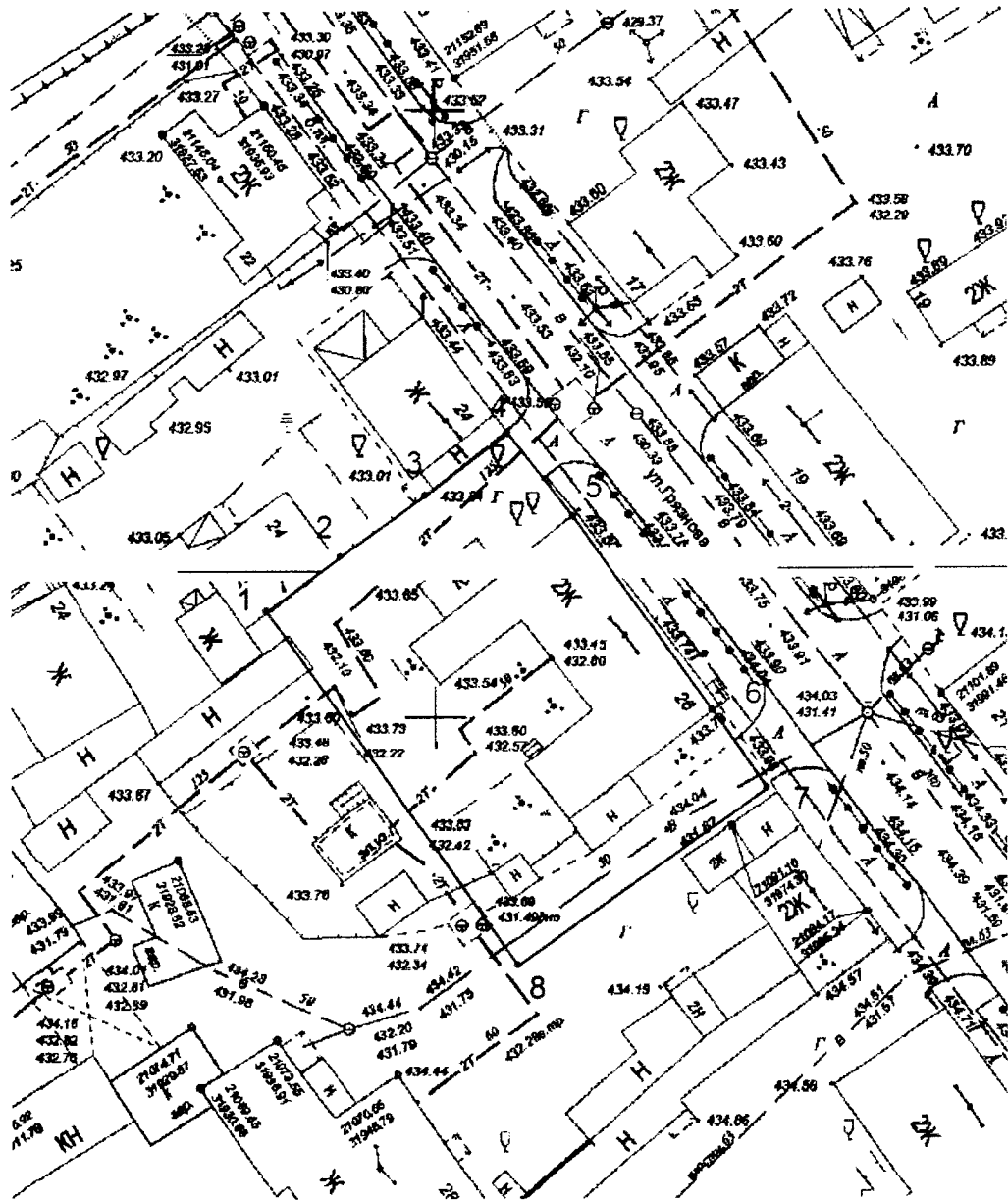


А.А. Фоменко



**Карта границ территории объекта культурного наследия  
регионального значения**

**Наименование и датировка объекта: «Дом жилой», 1906 г.**

**Адрес: Иркутская область, г. Иркутск, ул. Грязнова, 26.**



**Условные обозначения:**

-  - граница территории объекта культурного наследия.
-  1 - обозначение характерных точек границы территории объекта культурного наследия.

Руководитель службы по охране  
объектов культурного наследия  
Иркутской области

А.А. Фоменко

**Перечень координат поворотных (характерных) точек границ территории  
объекта культурного наследия регионального значения**

**Наименование и датировка объекта:** «Дом жилой», 1906 г.

**Адрес:** Иркутская область, г. Иркутск, ул. Грязнова, 26.

**Система координат – МСК-38, зона 3**

№ п/п	X	Y	Длина линии, м	Дирекционный угол
1	384053.69	3335665.33		
2	384058.35	3335671.30	07.57	052° 01' 32"
3	384063.59	3335678.00	08.51	051° 58' 17"
4	384068.86	3335684.79	08.60	052° 11' 01"
5	384062.20	3335690.21	08.59	140° 51' 39"
6	384046.51	3335702.00	19.63	143° 04' 39"
7	384040.20	3335706.76	07.90	142° 58' 14"
8	384025.12	3335686.80	25.02	232° 55' 43"
1	384053.69	3335665.33	35.74	323° 04' 32"

Площадь – 897 кв.м.

**Система координат г. Иркутска**

№ п/п	X	Y	Длина линии, м	Дирекционный угол
1	21108.80	31936.16		
2	21113.30	31942.25	07.57	053° 34' 52"
3	21118.35	31949.09	08.51	053° 31' 37"
4	21123.44	31956.02	08.60	053° 44' 21"
5	21116.63	31961.26	08.59	142° 24' 59"
6	21100.63	31972.62	19.63	144° 38' 00"
7	21094.19	31977.21	07.90	144° 31' 35"
8	21079.66	31956.84	25.02	234° 29' 03"
1	21108.80	31936.16	35.74	324° 37' 52"

Площадь – 897 кв.м.

**Система координат геодезическая WGS-84**

№ п/п	Широта	Долгота
1	52° 16' 42.7359"	104° 17' 19.4846"
2	52° 16' 42.8833"	104° 17' 19.8037"
3	52° 16' 43.0490"	104° 17' 20.1618"
4	52° 16' 43.2157"	104° 17' 20.5247"
5	52° 16' 42.9972"	104° 17' 20.8044"
6	52° 16' 42.4831"	104° 17' 21.4118"
7	52° 16' 42.2763"	104° 17' 21.6570"
8	52° 16' 41.7998"	104° 17' 20.5907"
1	52° 16' 42.7359"	104° 17' 19.4846"

Руководитель службы по охране  
объектов культурного наследия  
Иркутской области



А.А. Фоменко

**Режим использования территории  
объекта культурного наследия регионального значения**


**Наименование и датировка объекта:** «Дом жилой», 1906 г.

**Адрес:** Иркутская область, г. Иркутск, ул. Грязнова, 26.

- на территории памятника или ансамбля запрещаются строительство объектов капитального строительства и увеличение объемно-пространственных характеристик существующих на территории памятника или ансамбля объектов капитального строительства; проведение земляных, строительных, мелиоративных и иных работ, за исключением работ по сохранению объекта культурного наследия или его отдельных элементов, сохранению историко-градостроительной или природной среды объекта культурного наследия;

- на территории памятника или ансамбля разрешается ведение хозяйственной деятельности, не противоречащей требованиям обеспечения сохранности объекта культурного наследия и позволяющей обеспечить функционирование объекта культурного наследия в современных условиях.

Руководитель службы по охране  
объектов культурного наследия  
Иркутской области



А.А. Фоменко