



МИНИСТЕРСТВО ПРИРОДНЫХ РЕСУРСОВ И ЭКОЛОГИИ  
ИРКУТСКОЙ ОБЛАСТИ

**П Р И К А З**

«22» октября 2019 года

38-мпр

Иркутск

Об установлении зоны санитарной охраны водозабора подземных вод для хозяйственно-питьевого водоснабжения с. Савватеевка в Ангарском районе Иркутской области

В соответствии со статьей 18 Федерального закона от 30 марта 1999 года № 52-ФЗ «О санитарно-эпидемиологическом благополучии населения», статьей 106 Земельного кодекса Российской Федерации от 25 октября 2001 года № 136-ФЗ, пунктом 1 постановления Правительства Иркутской области от 12 ноября 2018 года № 822-пп «Об уполномоченном исполнительном органе государственной власти Иркутской области и признании утратившими силу отдельных нормативных правовых актов Иркутской области», Положением о министерстве природных ресурсов и экологии Иркутской области, утвержденным постановлением Правительства Иркутской области от 29 декабря 2009 года № 392/171-пп, учитывая санитарно-эпидемиологическое заключение Управления Федеральной службы по надзору в сфере защиты прав потребителей и благополучия человека по Иркутской области от 18 января 2016 года № 38.ИЦ.06.000.Т.000007.01.16, руководствуясь статьей 21 Устава Иркутской области ПРИКАЗЫВАЮ:

1. Установить зону санитарной охраны водозабора подземных вод для хозяйственно-питьевого водоснабжения с. Савватеевка в Ангарском районе Иркутской области согласно приложениям № 1, № 2.

2. Настоящий приказ подлежит официальному опубликованию в общественно-политической газете «Областная», сетевом издании «Официальный интернет-портал правовой информации Иркутской области» ([ogirk.ru](http://ogirk.ru)), а также на «Официальном интернет-портале правовой информации» ([www.pravo.gov.ru](http://www.pravo.gov.ru)).

Министр природных ресурсов  
и экологии Иркутской области

А.В. Крючков

ПРИЛОЖЕНИЕ № 1

к приказу министерства природных  
ресурсов и экологии Иркутской  
области

от 22.10.2019 № 38-МПР

ГРАНИЦА ЗОНЫ САНИТАРНОЙ ОХРАНЫ ВОДОЗАБОРА ПОДЗЕМНЫХ  
ВОД ДЛЯ ХОЗЯЙСТВЕННО-ПИТЬЕВОГО ВОДОСНАБЖЕНИЯ  
С. САВВАТЕЕВКА В АНГАРСКОМ РАЙОНЕ ИРКУТСКОЙ ОБЛАСТИ

1. Описание границы первого пояса зоны санитарной охраны

Граница первого пояса устанавливается радиусом 50 м вокруг каждой  
водозаборной скважины.

Каталог координат границы первого пояса зоны санитарной охраны  
Система координат МСК 38, зона 3

| Обозначение<br>характерных<br>точек границ | Координаты, м |            |
|--|---------------|------------|
|  | X             | Y          |
| 1  | 2             | 3          |
| 1  | 388771.84     | 3289893.60 |
| 2  | 388776.41     | 3289900.22 |
| 3  | 388780.45     | 3289909.11 |
| 4  | 388803.58     | 3289979.08 |
| 5  | 388804.99     | 3289989.04 |
| 6  | 388804.67     | 3289997.08 |
| 7  | 388803.06     | 3290004.96 |
| 8  | 388800.20     | 3290012.48 |
| 9  | 388796.18     | 3290019.45 |
| 10   | 388791.09     | 3290025.69 |
| 11   | 388785.07     | 3290031.02 |
| 12   | 388778.27     | 3290035.32 |
| 13   | 388770.86     | 3290038.48 |
| 14   | 388763.05     | 3290040.40 |
| 15   | 388755.03     | 3290041.05 |
| 16   | 388747.01     | 3290040.40 |
| 17   | 388739.20     | 3290038.48 |

|    |           |            |
|----|-----------|------------|
| 18 | 388731.79 | 3290035.32 |
| 19 | 388724.99 | 3290031.02 |
| 20 | 388718.97 | 3290025.69 |
| 21 | 388713.88 | 3290019.45 |
| 22 | 388710.76 | 3290014.29 |
| 23 | 388684.81 | 3289938.13 |
| 24 | 388683.47 | 3289931.25 |
| 25 | 388683.15 | 3289923.21 |
| 26 | 388684.12 | 3289915.22 |
| 27 | 388686.36 | 3289907.49 |
| 28 | 388689.81 | 3289900.22 |
| 29 | 388694.38 | 3289893.60 |
| 30 | 388699.95 | 3289887.79 |
| 31 | 388706.39 | 3289882.96 |
| 32 | 388713.51 | 3289879.22 |
| 33 | 388721.14 | 3289876.67 |
| 34 | 388729.09 | 3289875.38 |
| 35 | 388737.13 | 3289875.38 |
| 36 | 388745.08 | 3289876.67 |
| 37 | 388752.71 | 3289879.22 |
| 38 | 388759.83 | 3289882.96 |
| 39 | 388766.27 | 3289887.79 |
| 1  | 388771.84 | 3289893.60 |

Карта-схема первого пояса зоны санитарной охраны прилагается к настоящей границе зоны санитарной охраны водозабора подземных вод для хозяйственно-питьевого водоснабжения с. Савватеевка в Ангарском районе Иркутской области.

## 2. Описание границы второго пояса зоны санитарной охраны

Размеры границ второго пояса зоны санитарной охраны составляют:

- вверх по потоку – 87 м;
- вниз по потоку – 78 м;
- ширина – 162 м.

Каталог координат границы второго пояса зоны санитарной охраны  
Система координат МСК 38, зона 3

| Обозначение<br>характерных<br>точек<br>границ | Координаты, м |            |
|---|---------------|------------|
|   | X             | Y          |
| 1   | 2             | 3          |
| 1   | 388794.12     | 3289876.85 |
| 2   | 388800.19     | 3289885.81 |
| 3   | 388805.01     | 3289895.50 |
| 4   | 388806.92     | 3289900.56 |
| 5   | 388830.61     | 3289971.84 |
| 6   | 388832.70     | 3289982.45 |
| 7   | 388833.35     | 3289993.25 |
| 8   | 388832.56     | 3290004.04 |
| 9   | 388830.34     | 3290014.63 |
| 10  | 388826.73     | 3290024.83 |
| 11  | 388821.79     | 3290034.46 |
| 12  | 388815.61     | 3290043.34 |
| 13  | 388808.30     | 3290051.32 |
| 14  | 388799.99     | 3290058.25 |
| 15  | 388787.98     | 3290065.86 |
| 16  | 388778.14     | 3290070.35 |
| 17  | 388767.79     | 3290073.49 |
| 18  | 388757.11     | 3290075.22 |
| 19  | 388746.29     | 3290075.52 |
| 20  | 388735.53     | 3290074.37 |
| 21  | 388725.03     | 3290071.79 |
| 22  | 388714.95     | 3290067.84 |
| 23  | 388705.50     | 3290062.58 |
| 24  | 388698.45     | 3290057.13 |
| 25  | 388692.27     | 3290051.21 |
| 26  | 388686.42     | 3290044.53 |
| 27  | 388680.66     | 3290036.11 |
| 28  | 388674.73     | 3290024.51 |

|    |           |            |
|----|-----------|------------|
| 29 | 388649.07 | 3289947.68 |
| 30 | 388647.76 | 3289942.01 |
| 31 | 388646.93 | 3289933.17 |
| 32 | 388647.00 | 3289922.35 |
| 33 | 388648.51 | 3289911.64 |
| 34 | 388651.43 | 3289901.22 |
| 35 | 388655.72 | 3289891.29 |
| 36 | 388661.29 | 3289882.02 |
| 37 | 388668.04 | 3289873.57 |
| 38 | 388675.87 | 3289866.09 |
| 39 | 388684.62 | 3289859.73 |
| 40 | 388696.61 | 3289852.97 |
| 41 | 388706.73 | 3289849.15 |
| 42 | 388717.28 | 3289846.71 |
| 43 | 388728.05 | 3289845.69 |
| 44 | 388738.86 | 3289846.12 |
| 45 | 388749.52 | 3289847.98 |
| 46 | 388759.83 | 3289851.25 |
| 47 | 388769.61 | 3289855.87 |
| 48 | 388778.70 | 3289861.75 |
| 49 | 388786.91 | 3289868.79 |
| 1  | 388794.12 | 3289876.85 |

Карта-схема второго пояса зоны санитарной охраны прилагается к настоящей границе зоны санитарной охраны водозабора подземных вод для хозяйственно-питьевого водоснабжения с. Савватеевка в Ангарском районе Иркутской области.

### 3. Описание границы третьего пояса зоны санитарной охраны

Размеры границ третьего пояса зоны санитарной охраны составляют:

- вверх по потоку – 293 м;
- вниз по потоку – 139 м;
- ширина – 380 м.

Каталог координат границы третьего пояса зоны санитарной охраны  
Система координат МСК 38, зона 3

| Обозначение<br>характерных<br>точек<br>границ | Координаты, м |            |
|---|---------------|------------|
|   | X             | Y          |
| 1   | 2             | 3          |
| 1   | 388835.23     | 3289834.17 |
| 2   | 388844.05     | 3289843.60 |
| 3   | 388868.89     | 3289881.38 |
| 4   | 388891.33     | 3289931.23 |
| 5   | 388899.33     | 3289959.83 |
| 6   | 388903.30     | 3289988.88 |
| 7   | 388903.30     | 3290018.14 |
| 8   | 388899.35     | 3290047.15 |
| 9   | 388891.50     | 3290075.38 |
| 10  | 388879.93     | 3290102.26 |
| 11  | 388864.78     | 3290127.38 |
| 12  | 388846.59     | 3290149.97 |
| 13  | 388825.56     | 3290169.92 |
| 14  | 388796.06     | 3290191.17 |
| 15  | 388768.55     | 3290205.94 |
| 16  | 388733.67     | 3290220.68 |
| 17  | 388705.85     | 3290226.75 |
| 18  | 388676.64     | 3290229.03 |
| 19  | 388647.38     | 3290227.33 |
| 20  | 388618.66     | 3290221.71 |
| 21  | 388590.94     | 3290212.24 |
| 22  | 388565.01     | 3290199.25 |
| 23  | 388541.05     | 3290182.92 |
| 24  | 388524.82     | 3290168.93 |
| 25  | 388504.45     | 3290142.79 |
| 26  | 388488.88     | 3290117.88 |
| 27  | 388477.70     | 3290097.34 |
| 28  | 388465.52     | 3290068.69 |

|    |           |            |
|----|-----------|------------|
| 29 | 388457.55 | 3290040.21 |
| 30 | 388453.57 | 3290011.20 |
| 31 | 388453.55 | 3289981.91 |
| 32 | 388457.43 | 3289953.19 |
| 33 | 388465.22 | 3289924.94 |
| 34 | 388476.75 | 3289898.02 |
| 35 | 388491.83 | 3289872.90 |
| 36 | 388510.15 | 3289850.07 |
| 37 | 388531.42 | 3289829.88 |
| 38 | 388561.00 | 3289808.62 |
| 39 | 388591.22 | 3289791.03 |
| 40 | 388618.85 | 3289780.43 |
| 41 | 388647.37 | 3289773.74 |
| 42 | 388676.53 | 3289770.96 |
| 43 | 388705.79 | 3289772.16 |
| 44 | 388734.62 | 3289777.29 |
| 45 | 388762.51 | 3289786.28 |
| 46 | 388788.87 | 3289798.95 |
| 47 | 388813.10 | 3289814.90 |
| 1  | 388835.23 | 3289834.17 |

Карта-схема третьего пояса зоны санитарной охраны прилагается к настоящей границе зоны санитарной охраны водозабора подземных вод для хозяйственно-питьевого водоснабжения с. Савватеевка в Ангарском районе Иркутской области.


Заместитель министра природных  
ресурсов и экологии Иркутской области



Н.Э. Нураева


Приложение 1  
к границе зоны санитарной охраны водозабора  
подземных вод для хозяйственно-бытового  
водоснабжения с. Савватеевка в Ангарском  
районе Иркутской области, установленной  
приказом министерства природных ресурсов и  
экологии Иркутской области  
от 22.10.2019 № 38-ЛПР

Первый пояс зоны санитарной охраны водозабора подземных вод для  
хозяйственно-бытового водоснабжения с. Савватеевка в Ангарском районе  
Иркутской области



Масштаб 1:2000


**Используемые условные знаки и обозначения:**



границы первого пояса зоны санитарной охраны  
водозабора подземных вод с. Савватеевка


Приложение 2  
к границе зоны санитарной охраны водозабора  
подземных вод для хозяйственно-бытового  
водоснабжения с. Савватеевка в Ангарском  
районе Иркутской области, установленной  
приказом министерства природных ресурсов и  
экологии Иркутской области  
от 22.10.2009 № 38-млр

Второй пояс зоны санитарной охраны водозабора подземных вод для  
хозяйственно-бытового водоснабжения с. Савватеевка в Ангарском районе  
Иркутской области



Масштаб 1:2000

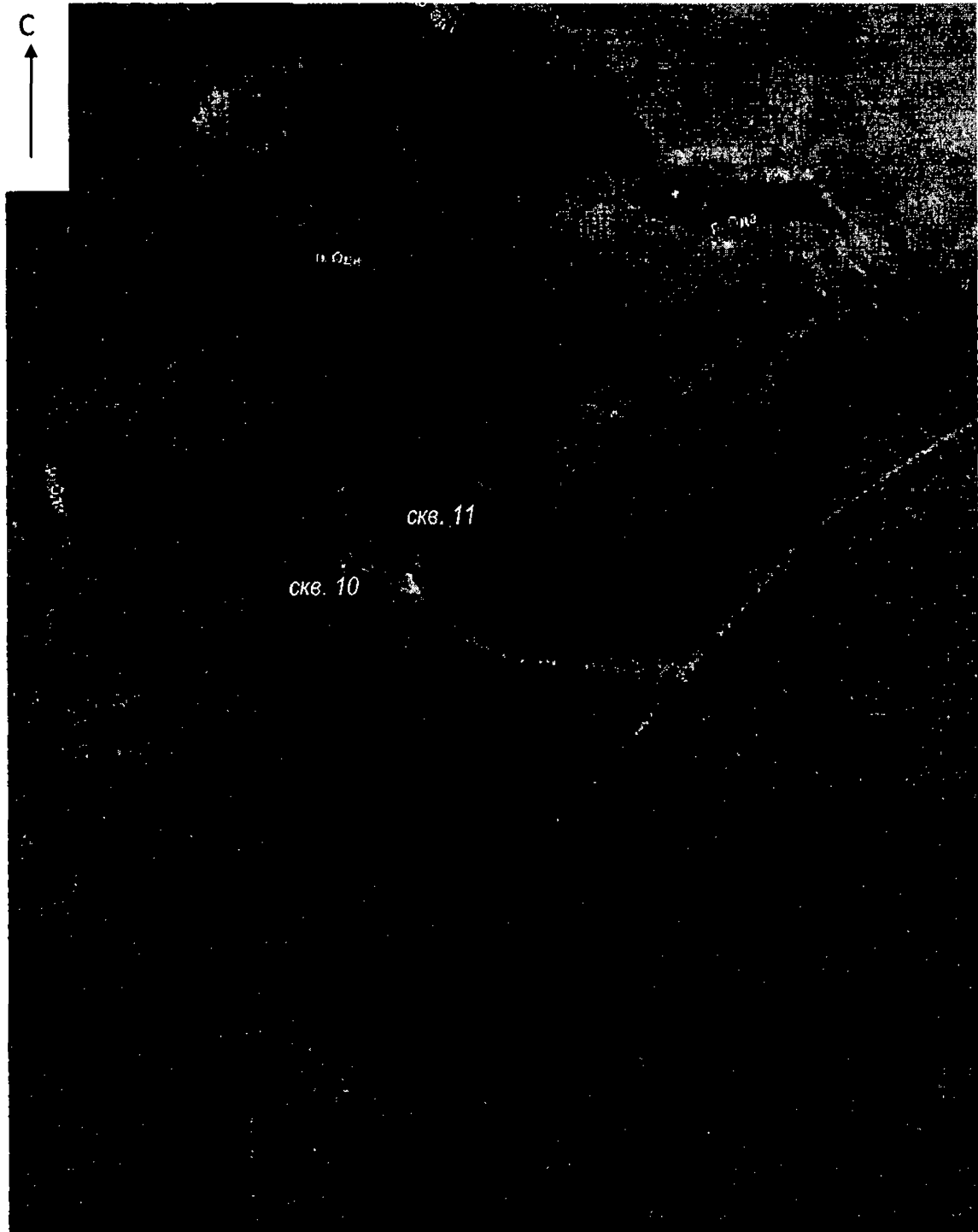
**Используемые условные знаки и обозначения:**

 границы второго пояса зоны санитарной охраны  
водозабора подземных вод с.Савватеевка

Приложение 3


к границе зоны санитарной охраны водозабора подземных вод для хозяйственно-бытового водоснабжения с. Савватеевка в Ангарском районе Иркутской области, установленной приказом министерства природных ресурсов и экологии Иркутской области от 22.10.2019 № 38-МРР

Третий пояс зоны санитарной охраны водозабора подземных вод для хозяйственно-бытового водоснабжения с. Савватеевка в Ангарском районе Иркутской области



Масштаб 1:5000

Используемые условные знаки и обозначения:

 границы третьего пояса зоны санитарной охраны водозабора подземных вод с.Савватеевка

## ПРИЛОЖЕНИЕ № 2

к приказу министерства природных  
ресурсов и экологии Иркутской  
области

от 22.10.2019 № 38-л/м

### РЕЖИМ ЗОНЫ САНИТАРНОЙ ОХРАНЫ ВОДОЗАБОРА ПОДЗЕМНЫХ ВОД ДЛЯ ХОЗЯЙСТВЕННО-ПИТЬЕВОГО ВОДОСНАБЖЕНИЯ С. САВВАТЕЕВКА В АНГАРСКОМ РАЙОНЕ ИРКУТСКОЙ ОБЛАСТИ

#### **Мероприятия по первому поясу**

1. Территория первого пояса зон санитарной охраны должна быть спланирована для отвода поверхностного стока за ее пределы, озеленена, ограждена и обеспечена охраной. Дорожки к сооружениям должны иметь твердое покрытие.

2. Не допускается посадка высокоствольных деревьев, все виды строительства, не имеющие непосредственного отношения к эксплуатации, реконструкции и расширению водопроводных сооружений, в том числе прокладка трубопроводов различного назначения, размещение жилых и хозяйственно-бытовых зданий, проживание людей, применение ядохимикатов и удобрений.

3. Здания должны быть оборудованы канализацией с отведением сточных вод в ближайшую систему бытовой или производственной канализации или на местные станции очистных сооружений, расположенные за пределами первого пояса зон санитарной охраны с учетом санитарного режима на территории второго пояса.

В исключительных случаях при отсутствии канализации должны устраиваться водонепроницаемые приемники нечистот и бытовых отходов, расположенные в местах, исключающих загрязнение территории первого пояса зон санитарной охраны при их вывозе.

4. Водопроводные сооружения, расположенные в первом поясе зоны санитарной охраны, должны быть оборудованы с учетом предотвращения возможности загрязнения питьевой воды через оголовки и устья скважин, люки и переливные трубы резервуаров и устройства заливки насосов.

5. Все водозаборы должны быть оборудованы аппаратурой для систематического контроля соответствия фактического дебита при эксплуатации водопровода проектной производительности, предусмотренной при его проектировании и обосновании границ зон санитарной охраны.

#### **Мероприятия по второму и третьему поясам**

1. Выявление, тампонирование или восстановление всех старых, бездействующих, дефектных или неправильно эксплуатируемых скважин, представляющих опасность в части возможности загрязнения водоносных горизонтов.

2. Бурение новых скважин и новое строительство, связанное с нарушением почвенного покрова, производится при обязательном согласовании с Федеральным бюджетным учреждением здравоохранения «Центр гигиены и эпидемиологии в Иркутской области».

3. Запрещение закачки отработанных вод в подземные горизонты, подземного складирования твердых отходов и разработки недр земли.

4. Запрещение размещения складов горюче - смазочных материалов, ядохимикатов и минеральных удобрений, накопителей промстоков, шламохранилищ и других объектов, обуславливающих опасность химического загрязнения подземных вод.

Размещение таких объектов допускается в пределах третьего пояса зон санитарной охраны только при использовании защищенных подземных вод, при условии выполнения специальных мероприятий по защите водоносного горизонта от загрязнения при наличии санитарно - эпидемиологического заключения Федерального бюджетного учреждения здравоохранения «Центр гигиены и эпидемиологии в Иркутской области», выданного с учетом заключения органов геологического контроля.

5. Своевременное выполнение необходимых мероприятий по санитарной охране поверхностных вод, имеющих непосредственную гидрологическую связь с используемым водоносным горизонтом, в соответствии с гигиеническими требованиями к охране поверхностных вод.

#### **Дополнительные мероприятия по второму поясу**

В пределах второго пояса зон санитарной охраны подземных источников водоснабжения подлежат выполнению следующие дополнительные мероприятия:

1. Не допускается:

размещение кладбищ, скотомогильников, полей ассенизации, полей фильтрации, навозохранилищ, силосных траншей, животноводческих и птицеводческих предприятий и других объектов, обуславливающих опасность микробного загрязнения подземных вод;

применение удобрений и ядохимикатов;

рубка леса главного пользования и реконструкции.

2. Выполнение мероприятий по санитарному благоустройству территории населенных пунктов и других объектов (оборудование канализацией, устройство водонепроницаемых выгребов, организация отвода поверхностного стока и др.).

Заместитель министра природных ресурсов  
и экологии Иркутской области



Н.Э. Нураева