



СЛУЖБА ПО ОХРАНЕ ОБЪЕКТОВ КУЛЬТУРНОГО НАСЛЕДИЯ
ИРКУТСКОЙ ОБЛАСТИ

П Р И К А З

«14» августа 2019 г.

№ 275 - спр

Иркутск

О включении в единый государственный реестр объектов культурного наследия (памятников истории и культуры) народов Российской Федерации выявленного объекта культурного наследия

В соответствии с пунктом 5 статьи 3.1, подпунктом 2 пункта 7 и пунктом 8 статьи 18 Федерального закона от 25 июня 2002 года № 73-ФЗ «Об объектах культурного наследия (памятниках истории и культуры) народов Российской Федерации», частью 1 статьи 8 Закона Иркутской области от 23 июля 2008 года № 57-оз «Об объектах культурного наследия (памятниках истории и культуры) народов Российской Федерации в Иркутской области», принимая во внимание Акт государственной историко-культурной экспертизы документов, обосновывающих включение в единый государственный реестр объектов культурного наследия (памятников истории и культуры) народов Российской Федерации выявленного объекта культурного наследия «Доходный дом» (г. Иркутск, ул. Богдана Хмельницкого, 20 лит. Б, Б1, б1) от 11 ноября 2018 года, руководствуясь статьей 21 Устава Иркутской области, пунктом 10 Положения о службе по охране объектов культурного наследия Иркутской области, утвержденного постановлением Правительства Иркутской области от 9 марта 2010 года № 31-пп

П Р И К А З Ы В А Ю:

1. Включить выявленный объект культурного наследия «Доходный дом» нач. XX в. (г. Иркутск, Хмельницкого Б. ул., 20 лит. Б, Б1, б1) в единый государственный реестр объектов культурного наследия (памятников истории и культуры) народов Российской Федерации в качестве объекта культурного наследия регионального значения «Доходный дом», нач. XX в., расположенного по адресу: Иркутская область, г. Иркутск, ул. Богдана Хмельницкого, 20, вид объекта культурного наследия - памятник.


2. Утвердить границы территории объекта культурного наследия регионального значения «Доходный дом», нач. XX в., расположенного по адресу: Иркутская область, г. Иркутск, ул. Богдана Хмельницкого, 20, согласно приложениям 1, 2, 3 к настоящему приказу.

3. Настоящий приказ подлежит официальному опубликованию в общественно-политической газете «Областная», сетевом издании «Официальный интернет-портал правовой информации Иркутской области» (ogirk.ru), а также на «Официальном интернет-портале правовой информации» (www.pravo.gov.ru).

4. Признать утратившим силу п. 1.1.547 подраздела 1.1. раздела 1 приложения к приказу службы от 14 февраля 2017 года № 18-спр «Об утверждении Перечня выявленных объектов культурного наследия, расположенных на территории Иркутской области».

5. Настоящий приказ вступает в силу с момента его официального опубликования.

Руководитель службы по охране
объектов культурного наследия
Иркутской области



А.А. Фоменко



**Карта границ территории объекта культурного наследия
регионального значения**

Наименование и датировка объекта: «Доходный дом», нач. XX в.

Адрес: Иркутская область, г. Иркутск, ул. Богдана Хмельницкого, 20.



Условные обозначения:

-  - граница территории объекта культурного наследия.
-  1 - обозначение характерных точек границы территории объекта культурного наследия.

Руководитель службы по охране
объектов культурного наследия
Иркутской области

А.А. Фоменко

**Перечень координат поворотных (характерных) точек границ территории
объекта культурного наследия регионального значения**

Наименование и датировка объекта: «Доходный дом», нач. XX в.

Адрес: Иркутская область, г. Иркутск, ул. Богдана Хмельницкого, 20.

Система координат – МСК-38, зона 3

№ п/п	X	Y	Длина линии, м	Дирекционный угол
1	384332.17	3335745.91		
2	384346.27	3335758.73	19.06	042° 16' 40"
3	384352.63	3335764.50	08.59	042° 12' 55"
4	384339.48	3335778.57	19.26	133° 03' 51"
5	384339.14	3335778.93	00.50	133° 21' 48"
6	384332.90	3335773.10	08.54	223° 03' 16"
7	384330.94	3335771.26	02.69	223° 11' 29"
8	384329.50	3335772.82	02.12	132° 42' 34"
9	384317.29	3335761.48	16.66	222° 53' 03"
1	384332.17	3335745.91	21.54	313° 42' 07"

Площадь - 578 кв.м.

Система координат г. Иркутска


№ п/п	X	Y	Длина линии, м	Дирекционный угол
1	21384.99	32024.27		
2	21398.74	32037.47	19.06	043° 49' 51"
3	21404.94	32043.41	08.59	043° 46' 23"
4	21391.41	32057.11	19.26	134° 38' 32"
5	21391.06	32057.46	00.50	135° 00' 00"
6	21384.98	32051.47	08.54	224° 34' 22"
7	21383.07	32049.58	02.69	224° 41' 54"
8	21381.59	32051.10	02.12	134° 14' 10"
9	21369.69	32039.43	16.67	224° 26' 27"
1	21384.99	32024.27	21.54	315° 15' 48"

Площадь – 578 кв.м.

Система координат геодезическая WGS-84

№ п/п	Широта	Долгота
1	52° 16' 51.6983"	104° 17' 23.9887"
2	52° 16' 52.1471"	104° 17' 24.6777"
3	52° 16' 52.3496"	104° 17' 24.9878"
4	52° 16' 51.9164"	104° 17' 25.7177"
5	52° 16' 51.9052"	104° 17' 25.7364"
6	52° 16' 51.7066"	104° 17' 25.4233"
7	52° 16' 51.6443"	104° 17' 25.3244"
8	52° 16' 51.5968"	104° 17' 25.4054"
9	52° 16' 51.2082"	104° 17' 24.7962"
1	52° 16' 51.6983"	104° 17' 23.9887"

Руководитель службы по охране
объектов культурного наследия
Иркутской области



А.А. Фоменко

**Режим использования территории
объекта культурного наследия регионального значения**


Наименование и датировка объекта: «Доходный дом», нач. XX в.

Адрес: Иркутская область, г. Иркутск, ул. Богдана Хмельницкого, 20.

- на территории памятника или ансамбля запрещаются строительство объектов капитального строительства и увеличение объемно-пространственных характеристик существующих на территории памятника или ансамбля объектов капитального строительства; проведение земляных, строительных, мелиоративных и иных работ, за исключением работ по сохранению объекта культурного наследия или его отдельных элементов, сохранению историко-градостроительной или природной среды объекта культурного наследия;

- на территории памятника или ансамбля разрешается ведение хозяйственной деятельности, не противоречащей требованиям обеспечения сохранности объекта культурного наследия и позволяющей обеспечить функционирование объекта культурного наследия в современных условиях.

Руководитель службы по охране
объектов культурного наследия
Иркутской области



А.А. Фоменко