



СЛУЖБА ПО ОХРАНЕ ОБЪЕКТОВ КУЛЬТУРНОГО НАСЛЕДИЯ ИРКУТСКОЙ
ОБЛАСТИ

П Р И К А З

«14» *августа* 2019 г.

№ 274 - спр

Иркутск

О включении в единый государственный реестр объектов культурного наследия (памятников истории и культуры) народов Российской Федерации выявленного объекта культурного наследия

В соответствии с пунктом 5 статьи 3.1, подпунктом 2 пункта 7 и пунктом 8 статьи 18 Федерального закона от 25 июня 2002 года № 73-ФЗ «Об объектах культурного наследия (памятниках истории и культуры) народов Российской Федерации», частью 1 статьи 8 Закона Иркутской области от 23 июля 2008 года № 57-оз «Об объектах культурного наследия (памятниках истории и культуры) народов Российской Федерации в Иркутской области», принимая во внимание Акт государственной историко-культурной экспертизы документов, обосновывающих включение в единый государственный реестр объектов культурного наследия (памятников истории и культуры) народов Российской Федерации выявленного объекта культурного наследия «Усадьба Томских: особняк, службы» (г. Иркутск, ул. Хмельницкого Б., 16 лит. А, а2, а3. Лит. Б) от 11 ноября 2018 года, руководствуясь статьей 21 Устава Иркутской области, пунктом 10 Положения о службе по охране объектов культурного наследия Иркутской области, утвержденного постановлением Правительства Иркутской области от 9 марта 2010 года № 31-пп

П Р И К А З Ы В А Ю:

1. Включить выявленный объект культурного наследия «Усадьба Томских: особняк, службы» 1880-е гг. (г. Иркутск, Хмельницкого Б. ул., 16, лит.А, а2, а3; лит.Б) в единый государственный реестр объектов культурного наследия (памятников истории и культуры) народов Российской Федерации в качестве объекта культурного наследия регионального значения «Усадьба Томских: дом жилой, службы» кон. XIX в., расположенного по адресу: Иркутская область, г. Иркутск, ул. Богдана Хмельницкого, 16, 16б, вид объекта культурного наследия - ансамбль. В состав ансамбля входит: дом жилой, расположенный по

адресу: г. Иркутск, ул. Богдана Хмельницкого, 16 и службы, расположенные по адресу: г. Иркутск, ул. Богдана Хмельницкого, 16б.


2. Утвердить границы территории объекта культурного наследия регионального значения «Усадьба Томских: дом жилой, службы» кон. XIX в., расположенного по адресу: Иркутская область, г. Иркутск, ул. Богдана Хмельницкого, 16, 16б, согласно приложениям 1, 2, 3 к настоящему приказу.

3. Настоящий приказ подлежит официальному опубликованию в общественно-политической газете «Областная», сетевом издании «Официальный интернет-портал правовой информации Иркутской области» (ogirk.ru), а также на «Официальном интернет-портале правовой информации» (www.pravo.gov.ru).

4. Признать утратившим силу п. 1.1.545 подраздела 1.1. раздела 1 приложения к приказу службы от 14 февраля 2017 года № 18-спр «Об утверждении Перечня выявленных объектов культурного наследия, расположенных на территории Иркутской области».

5. Настоящий приказ вступает в силу с момента его официального опубликования.

Руководитель службы по охране
объектов культурного наследия
Иркутской области

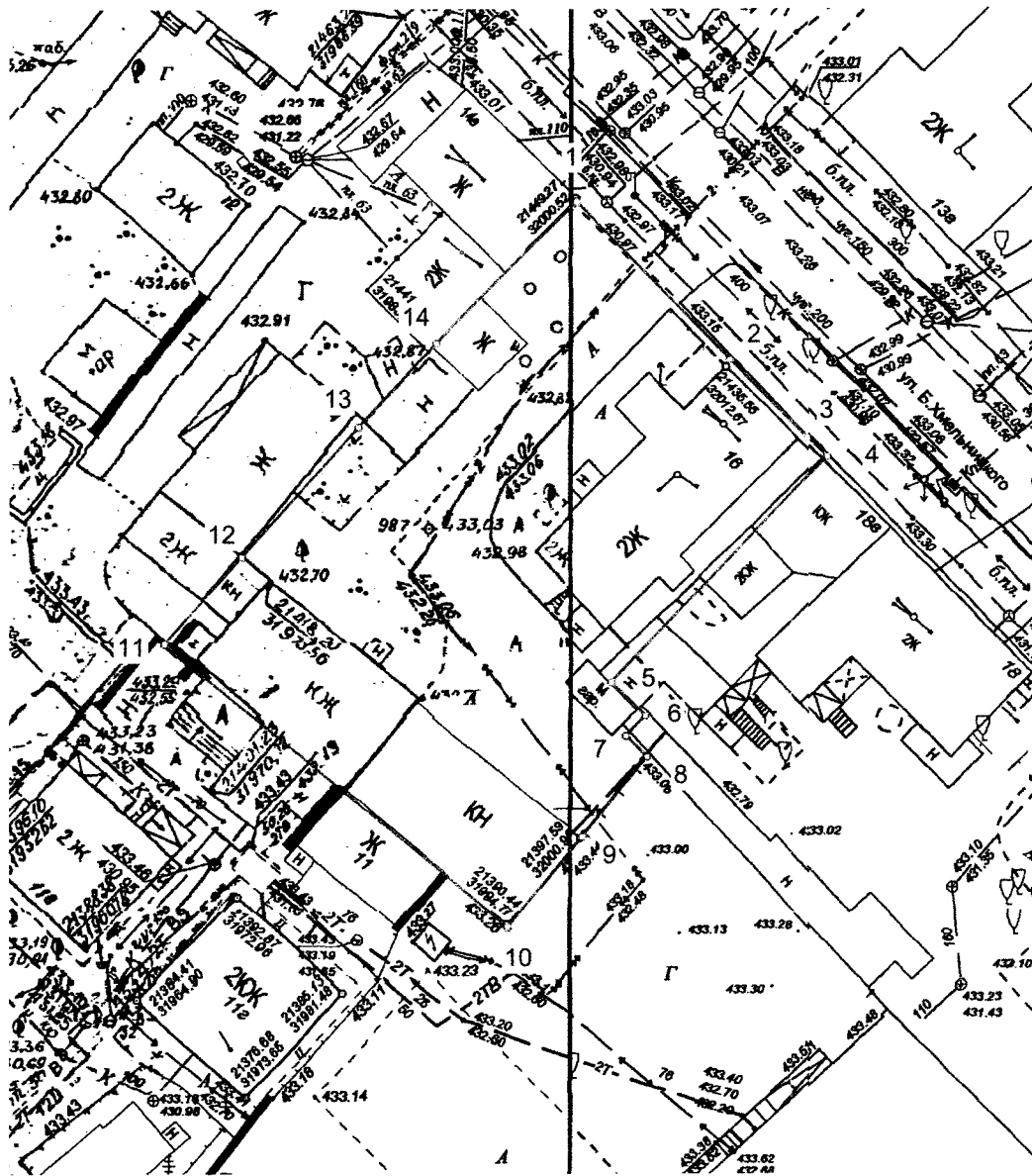


А.А. Фоменко



**Карта границ территории объекта культурного наследия
регионального значения**

Наименование и датировка объекта: «Усадьба Томских: дом жилой, службы»,
кон. XIX в.

Адрес: Иркутская область, г. Иркутск, ул. Богдана Хмельницкого, 16, 16б.



Условные обозначения:

-  - граница территории объекта культурного наследия.
-  1 - обозначение характерных точек границы территории объекта культурного наследия.

Руководитель службы по охране
объектов культурного наследия
Иркутской области

А.А. Фоменко

**Перечень координат поворотных (характерных) точек границ территории
объекта культурного наследия регионального значения**

Наименование и датировка объекта: «Усадьба Томских: дом жилой, службы»,
кон. XIX в.

Адрес: Иркутская область, г. Иркутск, ул. Богдана Хмельницкого, 16, 16б.

Система координат – МСК-38, зона 3

№ п/п	X	Y	Длина линии, м	Дирекционный угол
1	384395.51	3335720.32	17.75	134° 35' 21"
2	384383.05	3335732.96	08.88	133° 35' 06"
3	384376.93	3335739.39	02.22	130° 47' 50"
4	384375.48	3335741.07	25.15	222° 04' 00"
5	384356.81	3335724.22	03.83	133° 12' 01"
6	384354.19	3335727.01	02.27	222° 19' 28"
7	384352.51	3335725.48	02.41	133° 29' 17"
8	384350.85	3335727.23	08.29	217° 09' 36"
9	384344.24	3335722.22	09.45	217° 56' 58"
10	384336.79	3335716.41	35.91	307° 57' 52"
11	384358.88	3335688.10	09.41	040° 00' 02"
12	384366.09	3335694.15	14.09	040° 16' 46"
13	384376.84	3335703.26	09.20	040° 53' 55"
14	384383.79	3335709.28	16.10	043° 17' 19"
1	384395.51	3335720.32		

Площадь -1494 кв.м.

Система координат г. Иркутска

№ п/п	X	Y	Длина линии, м	Дирекционный угол
1	21449.00	32000.41	17.74	136° 09' 52"
2	21436.20	32012.70	08.88	135° 05' 28"
3	21429.91	32018.97	02.22	132° 15' 23"
4	21428.42	32020.61	25.16	223° 37' 52"
5	21410.21	32003.25	03.83	134° 40' 56"
6	21407.52	32005.97	02.27	223° 45' 03"
7	21405.88	32004.40	02.41	135° 10' 05"
8	21404.17	32006.10	08.29	218° 44' 07"
9	21397.70	32000.91	09.45	219° 30' 10"
10	21390.41	31994.90	35.91	309° 31' 10"
11	21413.26	31967.20	09.41	041° 35' 53"
12	21420.30	31973.45	14.09	041° 50' 10"
13	21430.80	31982.85	09.20	042° 23' 58"
14	21437.59	31989.05	16.10	044° 52' 27"
1	21449.00	32000.41		

Площадь – 1494 кв.м.

Система координат геодезическая WGS-84

№ п/п	Широта	Долгота
1	52° 16' 53.7614"	104° 17' 22.6971"
2	52° 16' 53.3513"	104° 17' 23.3523"
3	52° 16' 53.1497"	104° 17' 23.6858"
4	52° 16' 53.1019"	104° 17' 23.7730"
5	52° 16' 52.5074"	104° 17' 22.8673"
6	52° 16' 52.4211"	104° 17' 23.0121"
7	52° 16' 52.3676"	104° 17' 22.9298"
8	52° 16' 52.3130"	104° 17' 23.0206"
9	52° 16' 52.1020"	104° 17' 22.7504"
10	52° 16' 51.8643"	104° 17' 22.4371"
11	52° 16' 52.5946"	104° 17' 20.9644"
12	52° 16' 52.8245"	104° 17' 21.2900"
13	52° 16' 53.1671"	104° 17' 21.7803"
14	52° 16' 53.3885"	104° 17' 22.1041"
1	52° 16' 53.7614"	104° 17' 22.6971"

Руководитель службы по охране
объектов культурного наследия
Иркутской области



А.А. Фоменко

**Режим использования территории
объекта культурного наследия регионального значения**

Наименование и датировка объекта: «Усадьба Томских: дом жилой, службы»,
кон. XIX в.

Адрес: Иркутская область, г. Иркутск, ул. Богдана Хмельницкого, 16, 16б.

- на территории памятника или ансамбля запрещаются строительство объектов капитального строительства и увеличение объемно-пространственных характеристик существующих на территории памятника или ансамбля объектов капитального строительства; проведение земляных, строительных, мелиоративных и иных работ, за исключением работ по сохранению объекта культурного наследия или его отдельных элементов, сохранению историко-градостроительной или природной среды объекта культурного наследия;

- на территории памятника или ансамбля разрешается ведение хозяйственной деятельности, не противоречащей требованиям обеспечения сохранности объекта культурного наследия и позволяющей обеспечить функционирование объекта культурного наследия в современных условиях.

Руководитель службы по охране
объектов культурного наследия
Иркутской области



А.А. Фоменко