



СЛУЖБА ПО ОХРАНЕ ОБЪЕКТОВ КУЛЬТУРНОГО НАСЛЕДИЯ
ИРКУТСКОЙ ОБЛАСТИ

П Р И К А З

« 23 » июня 2019 г.

№ 234 - спр

Иркутск

Об утверждении границ территории
и режима использования объекта
культурного наследия регионального
значения

В соответствии со ст. 3.1 Федерального закона от 25 июня 2002 года № 73-ФЗ «Об объектах культурного наследия (памятниках истории и культуры) народов Российской Федерации», руководствуясь статьей 21 Устава Иркутской области, Положением о службе по охране объектов культурного наследия Иркутской области, утвержденным постановлением Правительства Иркутской области от 9 марта 2010 года № 31-пп,

П Р И К А З Ы В А Ю:

1. Утвердить границы территории объекта культурного наследия регионального значения «Жилой дом», н. XIX в. (вид объекта культурного наследия - памятник), расположенного по адресу: Иркутская область, г. Иркутск, б. Гагарина, 56, согласно приложениям №1, №2.

2. Утвердить режим использования территории объекта культурного наследия регионального значения согласно приложению №3.

3. Настоящий приказ подлежит официальному опубликованию в общественно-политической газете «Областная», сетевом издании «Официальный интернет-портал правовой информации Иркутской области» (ogirk.ru), а также на «Официальном интернет-портале правовой информации» (www.pravo.gov.ru).

4. Настоящий приказ вступает в силу через десять календарных дней после дня его официального опубликования.

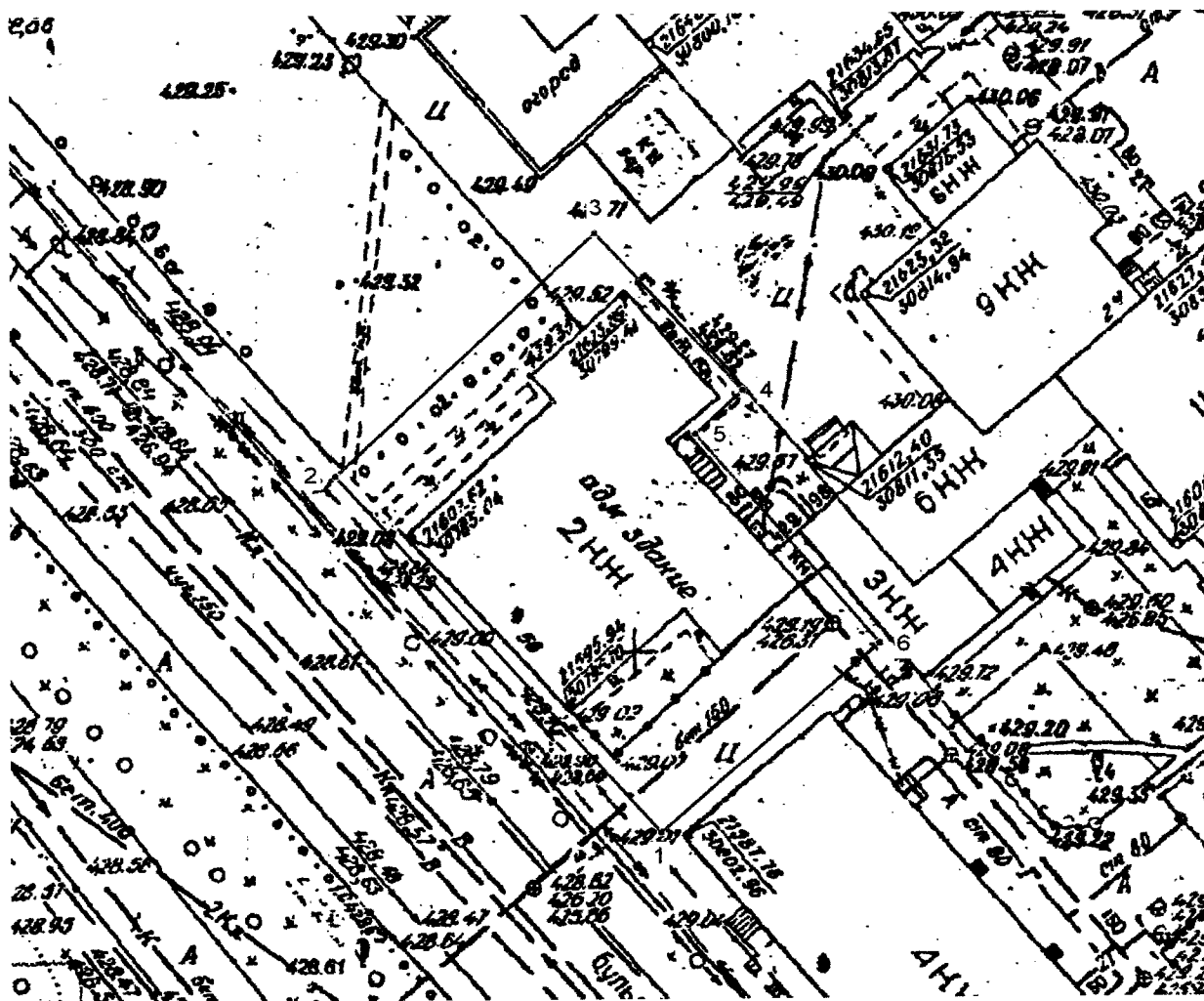
Руководитель службы по охране
объектов культурного наследия
Иркутской области

А.А. Фоменко

**Карта границ территории объекта культурного наследия
регионального значения**

Наименование и датировка объекта: «Жилой дом», н. XIX в.

Адрес: Иркутская область, г. Иркутск, б. Гагарина, 56.



Условные обозначения:

- - граница территории объекта культурного наследия;
- 1 - обозначение характерной точки границы территории объекта культурного наследия;

Руководитель службы по охране
объектов культурного наследия
Иркутской области

А.А. Фоменко

**Перечень координат поворотных (характерных) точек границ
территории объекта культурного наследия регионального значения**

Наименование и датировка объекта: «Жилой дом», н. XIX в.

Адрес: Иркутская область, г. Иркутск, б. Гагарина, 56.

Система координат – МСК-38, зона 3

№ п/п	X	Y	Длина линии, м	Дирекционный угол
1	384501.880	3334518.290	31.819	316° 06' 28.18"
2	384524.810	3334496.230	23.455	045° 23' 50.21"
3	384541.280	3334512.930	14.227	135° 27' 20.24"
4	384531.140	3334522.910	04.236	225° 28' 41.70"
5	384528.170	3334519.890	18.356	137° 12' 27.68"
6	384514.700	3334532.360	19.035	227° 39' 41.46"
1	384501.880	3334518.290		

Площадь – 680 кв.м.

Система координат г. Иркутска


№ п/п	X	Y	Длина линии, м	Дирекционный угол
1	21587.970	30801.700	31.819	317° 39' 43.61"
2	21611.490	30780.270	23.454	046° 57' 08.33"
3	21627.500	30797.410	14.222	137° 03' 05.43"
4	21617.090	30807.100	04.224	227° 00' 52.56"
5	21614.210	30804.010	18.354	138° 47' 57.81"
6	21600.400	30816.100	19.023	229° 11' 57.92"
1	21587.970	30801.700		

Площадь – 680 кв.м.

Система координат геодезическая WGS-84

№ п/п	Широта	Долгота
1	052° 16' 57.8716"	104° 16' 19.4002"
2	052° 16' 58.6255"	104° 16' 18.2575"
3	052° 16' 59.1489"	104° 16' 19.1531"
4	052° 16' 58.8154"	104° 16' 19.6703"
5	052° 16' 58.7210"	104° 16' 19.5083"
6	052° 16' 58.2785"	104° 16' 20.1538"

Руководитель службы по охране
объектов культурного наследия
Иркутской области



А.А. Фоменко

**Режим использования территории
объекта культурного наследия регионального значения**


Наименование и датировка объекта: «Жилой дом», н. XIX в.

Адрес: Иркутская область, г. Иркутск, б. Гагарина, 56.

- на территории памятника или ансамбля запрещаются строительство объектов капитального строительства и увеличение объемно-пространственных характеристик существующих на территории памятника или ансамбля объектов капитального строительства; проведение земляных, строительных, мелиоративных и иных работ, за исключением работ по сохранению объекта культурного наследия или его отдельных элементов, сохранению историко-градостроительной или природной среды объекта культурного наследия;

- на территории памятника или ансамбля разрешается ведение хозяйственной деятельности, не противоречащей требованиям обеспечения сохранности объекта культурного наследия и позволяющей обеспечить функционирование объекта культурного наследия в современных условиях.

Руководитель службы по охране
объектов культурного наследия
Иркутской области



А.А. Фоменко