



СЛУЖБА ПО ОХРАНЕ ОБЪЕКТОВ КУЛЬТУРНОГО НАСЛЕДИЯ
ИРКУТСКОЙ ОБЛАСТИ

ПРИКАЗ

«9» июля 2019 г.

№ 229-спр

г. Иркутск

Об утверждении границ территории, предмета охраны, режима использования территории объекта культурного наследия регионального значения "Малан хадэн убгэдуд"

В соответствии с Федеральным законом от 25 июня 2002 года № 73-ФЗ «Об объектах культурного наследия (памятниках истории и культуры) народов Российской Федерации», пунктом 4 статьи 17 Федерального закона от 22 октября 2014 года № 315-ФЗ «О внесении изменений в Федеральный закон «Об объектах культурного наследия (памятниках истории и культуры) народов Российской Федерации» и отдельные законодательные акты Российской Федерации», на основании выполненных исследований, руководствуясь статьей 21 Устава Иркутской области, Положением о службе по охране объектов культурного наследия Иркутской области, утвержденным постановлением Правительства Иркутской области от 9 марта 2010 года № 31-пп,

П Р И К А З Ы В А Ю:

1. Утвердить границы территории объекта культурного наследия регионального значения - достопримечательного места «Малан хадэн убгэдуд» (место совершения религиозных обрядов), расположенного в Эхирит-Булагатском районе Иркутской области, согласно приложению 1.


2. Утвердить предмет охраны и режим использования территории объекта культурного наследия регионального значения - достопримечательного места «Малан хадэн убгэдуд» (место совершения религиозных обрядов) согласно приложениям 2, 3.

3. Приказ от 30 октября 2017 года № 241-спр «Об утверждении границ территории объекта культурного наследия регионального значения - достопримечательного места «Малан хадэн убгэдуд» (место совершения религиозных обрядов)» признать утратившим силу.

4. Настоящий приказ подлежит официальному опубликованию в общественно-политической газете «Областная», на «Официальном интернет-портале правовой информации Иркутской области» (www.ogirk.ru), а также на «Официальном интернет - портале правовой информации» (www.pravo.gov.ru).

5. Настоящий приказ вступает в силу через десять дней со дня его официального опубликования.

Руководитель службы по охране
объектов культурного наследия
Иркутской области

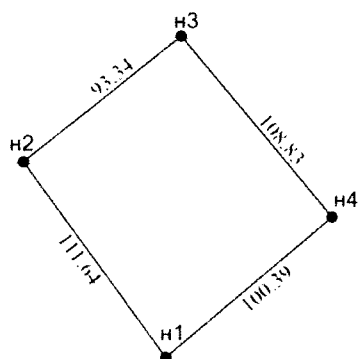



А.А. Фоменко

**Схема границ территории объекта культурного наследия регионального
значения – достопримечательного места «Малан хадэн убгэдуд» (место
совершения религиозных обрядов)**

Местоположение: Иркутская область, Эхирит-Булагатский район.
Площадь: 10668 кв.м.

| Каталог координат в системе МСК-38 зона 4 | | | Каталог координат в системе WGS-84 | | |
|---|-----------|------------|------------------------------------|-----------------|------------------|
| № п/п | X, м | Y, м | № п/п | B | L |
| н1 | 444019,27 | 4150522,11 | н1 | 52°48'53.71920" | 104°33'29.52360" |
| н2 | 444109,46 | 4150456,31 | н2 | 52°48'56.59200" | 104°33'25.91280" |
| н3 | 444167,85 | 4150529,14 | н3 | 52°48'58.52880" | 104°33'29.73600" |
| н4 | 444084,16 | 4150598,71 | н4 | 52°48'55.86840" | 104°33'33.54120" |



Масштаб 1:3 500

Руководитель службы по охране объектов
культурного наследия Иркутской области

А.А. Фоменко

**Предмет охраны объекта культурного наследия регионального значения –
достопримечательного места «Малан хадэн убгэдуд» (место совершения
религиозных обрядов)**

Предметом охраны объекта культурного наследия регионального значения – достопримечательного места «Малан хадэн убгэдуд» (место совершения религиозных обрядов), расположенного в Эхирит-Булагатском районе Иркутской области, в 3,5 км к северо-западу от села Булуса, на правом борту пади Опсе-Гол, по проселочной дороге Булуса - Гулзагай, площадью 10668 кв.м., являются:
- часть земной поверхности в границах территории объекта с существующими формами рельефа и расположенными на территории искусственными сооружениями в виде каменных выкладок, очагов, кострищ и пр., которые несут в себе информацию об истории, культуре и быте коренного населения, исповедующего традиционный шаманизм западных бурят в период этнографической современности (XIX-XXI вв. н.э.).

Руководитель службы по охране объектов
культурного наследия Иркутской области



А.А. Фоменко


**Требования по использованию территории объекта культурного наследия
регионального значения – достопримечательного места «Малан хадэн
убгэдуд» (место совершения религиозных обрядов)**

На территории объекта культурного наследия регионального значения – достопримечательного места «Малан хадэн убгэдуд» (место совершения религиозных обрядов), расположенного в Эхирит-Булагатском районе Иркутской области, в 3,5 км к северо-западу от села Булуса, на правом борту пади Опсе-Гол, по проселочной дороге Булуса - Гулзагай, в соответствии с подпунктом 2 пункта 1 статьи 5.1. Федерального Закона от 25.06.2002 года №73-ФЗ «Об объектах культурного наследия (памятниках истории и культуры) народов Российской Федерации»:

- разрешаются работы, направленные на обеспечение сохранности особенностей достопримечательного места, являющихся основаниями для включения его в единый государственный реестр объектов культурного наследия (памятников истории и культуры) народов Российской Федерации и подлежащих обязательному сохранению;

- работы и хозяйственная деятельность, ведущие к изменению ландшафта и меняющие предмет охраны достопримечательного места – запрещены.

Руководитель службы по охране объектов
культурного наследия Иркутской области



А.А. Фоменко