



СЛУЖБА ПО ОХРАНЕ ОБЪЕКТОВ КУЛЬТУРНОГО НАСЛЕДИЯ  
ИРКУТСКОЙ ОБЛАСТИ

**ПРИКАЗ**

« 9 » июня 2019 г.

№ 227-спр

г. Иркутск

Об утверждении границ территории, предмета охраны, режима использования территории объекта культурного наследия регионального значения "Нарьэтэ барьса"

В соответствии с Федеральным законом от 25 июня 2002 года № 73-ФЗ «Об объектах культурного наследия (памятниках истории и культуры) народов Российской Федерации», пунктом 4 статьи 17 Федерального закона от 22 октября 2014 года № 315-ФЗ «О внесении изменений в Федеральный закон «Об объектах культурного наследия (памятниках истории и культуры) народов Российской Федерации» и отдельные законодательные акты Российской Федерации», на основании выполненных исследований, руководствуясь статьей 21 Устава Иркутской области, Положением о службе по охране объектов культурного наследия Иркутской области, утвержденным постановлением Правительства Иркутской области от 9 марта 2010 года № 31-пп,

**П Р И К А З Ы В А Ю:**


1. Утвердить границы территории объекта культурного наследия регионального значения - достопримечательного места «Нарьэтэ барьса» (место совершения религиозных обрядов), расположенного в Эхирит-Булагатском районе Иркутской области, согласно приложению 1.

2. Утвердить предмет охраны и режим использования территории объекта культурного наследия регионального значения - достопримечательного места «Нарьэтэ барьса» (место совершения религиозных обрядов) согласно приложениям 2, 3.

3. Настоящий приказ подлежит официальному опубликованию в общественно-политической газете «Областная», на «Официальном интернет-портале правовой информации Иркутской области» ([www.ogirk.ru](http://www.ogirk.ru)), а также на «Официальном интернет - портале правовой информации» ([www.pravo.gov.ru](http://www.pravo.gov.ru)).

4. Настоящий приказ вступает в силу через десять дней со дня его официального опубликования.

Руководитель службы по охране  
объектов культурного наследия  
Иркутской области

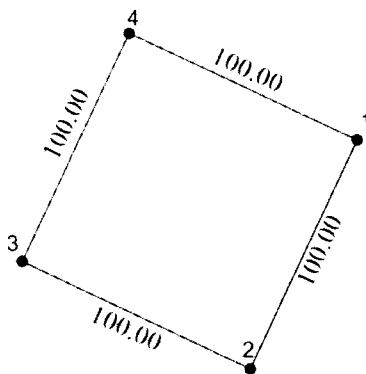


А.А. Фоменко

**Схема границ территории объекта культурного наследия регионального  
значения – достопримечательного места «Нарьэтэ барьса» (место  
совершения религиозных обрядов)**

Местоположение: Иркутская область, Эхирит-Булагатский район.  
Площадь: 10000 кв.м.

Каталог координат в системе МСК-38 зона 4			Каталог координат в системе WGS-84		
№ п/п	X, м	Y, м	№ п/п	B	L
1	441103,98	4153195,73	1	52°47'21.18902"	104°35'55.33882"
2	441013,35	4153153,47	2	52°47'18.23075"	104°35'53.18088"
3	441055,61	4153062,84	3	52°47'19.53895"	104°35'48.30121"
4	441146,24	4153105,10	4	52°47'22.49725"	104°35'50.45909"



Масштаб 1:3 000

Руководитель службы по охране объектов  
культурного наследия Иркутской области

A handwritten signature in black ink, appearing to be 'A.A. Fomenko'.


А.А. Фоменко

**Предмет охраны объекта культурного наследия регионального значения –  
достопримечательного места «Нарьэтэ барьса» (место совершения  
религиозных обрядов)**

Предметом охраны объекта культурного наследия регионального значения – достопримечательного места «Нарьэтэ барьса» (место совершения религиозных обрядов), расположенного в Эхирит-Булагатском районе Иркутской области, в 0,5 км к югу от села Булуса, по автодороге Булуса - Зады, площадью 10000 кв.м., являются:

- часть земной поверхности в границах территории объекта с существующими формами рельефа и расположенными на территории искусственными сооружениями в виде столбов сэргэ и пр., которые несут в себе информацию об истории, культуре и быте коренного населения, исповедующего традиционный шаманизм западных бурят в период этнографической современности (XIX-XXI вв. н.э.).

Руководитель службы по охране объектов  
культурного наследия Иркутской области



А.А. Фоменко


**Требования по использованию территории объекта культурного наследия  
регионального значения – достопримечательного места «Нарьэтэ барьса»  
(место совершения религиозных обрядов)**

На территории объекта культурного наследия регионального значения – достопримечательного места «Нарьэтэ барьса» (место совершения религиозных обрядов), расположенного в Эхирит-Булагатском районе Иркутской области, в 0,5 км к югу от села Булуса, по автодороге Булуса - Зады, в соответствии с подпунктом 2 пункта 1 статьи 5.1. Федерального Закона от 25.06.2002 года №73-ФЗ «Об объектах культурного наследия (памятниках истории и культуры) народов Российской Федерации»:

- разрешаются работы, направленные на обеспечение сохранности особенностей достопримечательного места, являющихся основаниями для включения его в единый государственный реестр объектов культурного наследия (памятников истории и культуры) народов Российской Федерации и подлежащих обязательному сохранению;

- работы и хозяйственная деятельность, ведущие к изменению ландшафта и меняющие предмет охраны достопримечательного места – запрещены.

Руководитель службы по охране объектов  
культурного наследия Иркутской области



А.А. Фоменко