



СЛУЖБА ПО ОХРАНЕ ОБЪЕКТОВ КУЛЬТУРНОГО НАСЛЕДИЯ
ИРКУТСКОЙ ОБЛАСТИ

П Р И К А З

« 3 » Июль 2019 г.

№ 158-спр

Иркутск

Об утверждении границ территории
и режима использования объекта
культурного наследия регионального
значения

В соответствии со ст. 3.1 Федерального закона от 25 июня 2002 года № 73-ФЗ «Об объектах культурного наследия (памятниках истории и культуры) народов Российской Федерации», руководствуясь статьей 21 Устава Иркутской области, Положением о службе по охране объектов культурного наследия Иркутской области, утвержденным постановлением Правительства Иркутской области от 9 марта 2010 года № 31-пп,

П Р И К А З Ы В А Ю:

1. Утвердить границы территории объекта культурного наследия регионального значения «Здание Иркутского отделения Государственного банка СССР», 1934 г. (вид объекта культурного наследия - памятник), расположенного по адресу: Иркутская область, г. Иркутск, ул. Ленина, 16, согласно приложениям № 1, № 2.
2. Утвердить режим использования территории объекта культурного наследия регионального значения согласно приложению № 3.
3. Настоящий приказ подлежит официальному опубликованию в общественно-политической газете «Областная», сетевом издании «Официальный интернет-портал правовой информации Иркутской области» (ogirk.ru), а также на «Официальном интернет-портале правовой информации» (www.pravo.gov.ru).
4. Настоящий приказ вступает в силу через десять календарных дней после дня его официального опубликования.

Руководитель службы по охране
объектов культурного наследия
Иркутской области

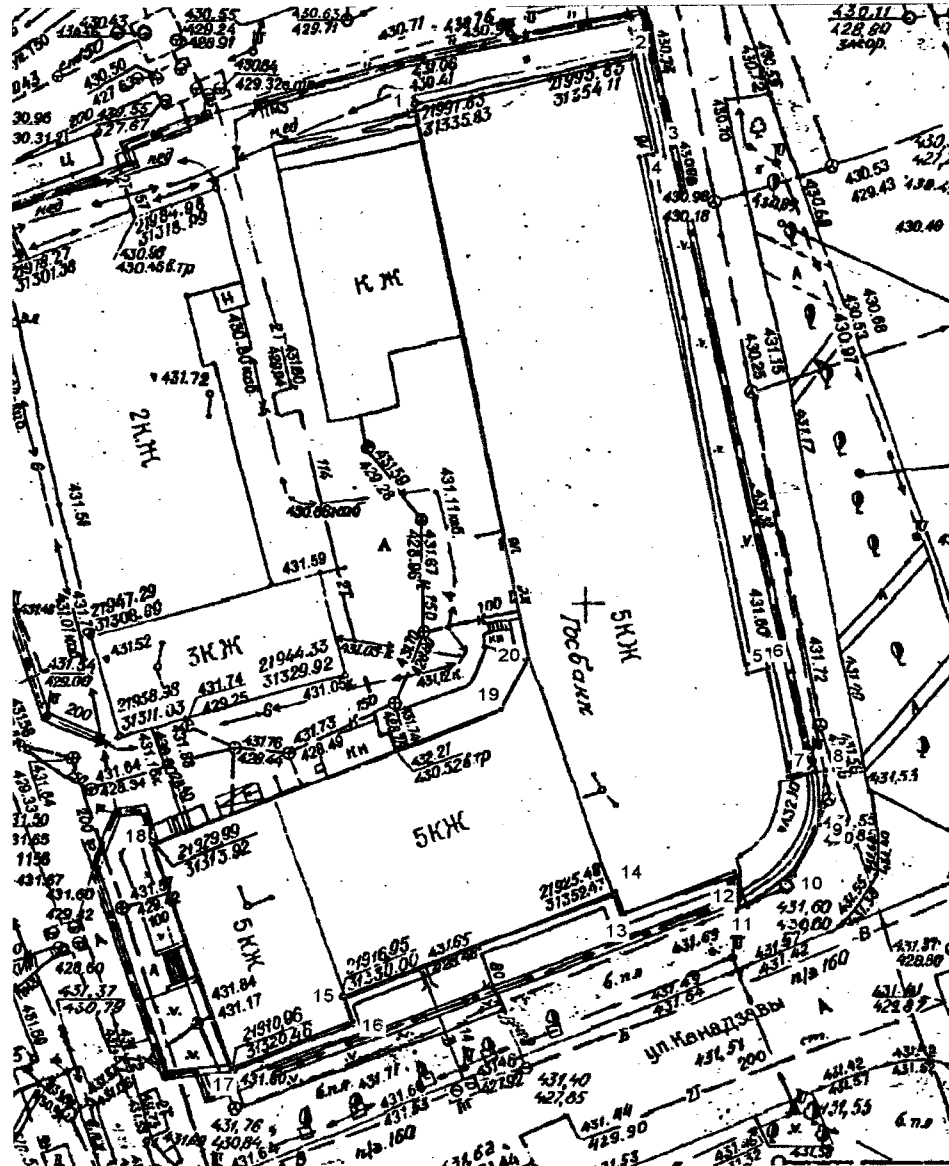
А.А. Фоменко

**Карта границ территории объекта культурного наследия
регионального значения**

Наименование и датировка объекта: «Здание Иркутского отделения
Государственного банка СССР», 1934 г.

Адрес: Иркутская область, г. Иркутск, ул. Ленина, 16.

Масштаб 1:500



Условные обозначения:

- Граница территории объекта культурного наследия
- 1 Поворотные точки

Руководитель службы по охране
объектов культурного наследия
Иркутской области

А.А. Фоменко

**Перечень координат поворотных (характерных) точек границ
территории объекта культурного наследия регионального значения**

Наименование и датировка объекта: «Здание Иркутского отделения
Государственного банка СССР», 1934 г.

Адрес: Иркутская область, г. Иркутск, ул. Ленина, 16.

Система координат – МСК-38, зона 3

| № п/п | X | Y | Длина линии, м | Дирекционный угол |
|-------|------------|-------------|-------------------|----------------------|
| 1 | 384919.480 | 3335041.210 | 18.576 | 075° 05' 18.43" |
| 2 | 384924.260 | 3335059.160 | 08.147 | 165° 34' 17.19" |
| 3 | 384916.370 | 3335061.190 | 01.160 | 257° 02' 32.71" |
| 4 | 384916.110 | 3335060.060 | 44.215 | 166° 42' 08.45" |
| 5 | 384873.080 | 3335070.230 | 01.778 | 072° 59' 31.39" |
| 6 | 384873.600 | 3335071.930 | 09.308 | 168° 09' 32.02" |
| 7 | 384864.490 | 3335073.840 | 03.152 | 079° 34' 52.83" |
| 8 | 384865.060 | 3335076.940 | 04.567 | 184° 53' 56.73" |
| 9 | 384860.510 | 3335076.550 | 04.820 | 208° 38' 20.12" |
| 10 | 384856.280 | 3335074.240 | 04.432 | 231° 19' 12.01" |
| 11 | 384853.510 | 3335070.780 | 03.159 | 338° 03' 49.88" |
| 12 | 384856.440 | 3335069.600 | 09.869 | 247° 32' 27.29" |
| 13 | 384852.670 | 3335060.480 | 02.000 | 337° 39' 59.80" |
| 14 | 384854.520 | 3335059.720 | 24.308 | 246° 58' 06.75" |
| 15 | 384845.010 | 3335037.350 | 02.019 | 159° 24' 38.66" |
| 16 | 384843.120 | 3335038.060 | 10.819 | 247° 33' 33.75" |
| 17 | 384838.990 | 3335028.060 | 19.834 | 339° 16' 17.47" |
| 18 | 384857.540 | 3335021.040 | 31.165 | 067° 17' 37.93" |
| 19 | 384869.570 | 3335049.790 | 04.821 | 026° 21' 08.83" |
| 20 | 384873.890 | 3335051.930 | 46.833 | 346° 46' 04.39" |
| 1 | 384919.480 | 3335041.210 | | |

Площадь – 1880 кв.м.

Система координат г. Иркутска


| № п/п | X | Y | Длина линии, м | Дирекционный угол |
|-------|-----------|-----------|-------------------|----------------------|
| 1 | 21991.230 | 31335.770 | 18.570 | 076° 40' 28.84" |
| 2 | 21995.510 | 31353.840 | 08.144 | 167° 09' 29.92" |
| 3 | 21987.570 | 31355.650 | 01.163 | 258° 35' 36.41" |
| 4 | 21987.340 | 31354.510 | 44.218 | 168° 14' 34.12" |
| 5 | 21944.050 | 31363.520 | 01.773 | 074° 37' 53.53" |
| 6 | 21944.520 | 31365.230 | 09.299 | 169° 43' 01.91" |
| 7 | 21935.370 | 31366.890 | 03.157 | 081° 15' 13.82" |
| 8 | 21935.850 | 31370.010 | 04.570 | 186° 32' 02.54" |
| 9 | 21931.310 | 31369.490 | 04.813 | 210° 11' 16.37" |
| 10 | 21927.150 | 31367.070 | 04.440 | 232° 52' 19.25" |
| 11 | 21924.470 | 31363.530 | 03.164 | 339° 50' 48.10" |
| 12 | 21927.440 | 31362.440 | 09.869 | 249° 06' 15.14" |
| 13 | 21923.920 | 31353.220 | 01.994 | 338° 50' 19.46" |
| 14 | 21925.780 | 31352.500 | 24.299 | 248° 30' 49.88" |
| 15 | 21916.880 | 31329.890 | 02.008 | 161° 06' 50.09" |
| 16 | 21914.980 | 31330.540 | 10.812 | 249° 05' 03.24" |
| 17 | 21911.120 | 31320.440 | 19.832 | 340° 48' 24.32" |
| 18 | 21929.850 | 31313.920 | 31.162 | 068° 50' 13.49" |
| 19 | 21941.100 | 31342.980 | 04.818 | 028° 06' 26.86" |
| 20 | 21945.350 | 31345.250 | 46.849 | 348° 19' 31.79" |
| 1 | 21991.230 | 31335.770 | | |

Площадь – 1880 кв.м.

Система координат геодезическая WGS-84

| № п/п | Широта | Долгота |
|-------|-------------------|-------------------|
| 1 | 052° 17' 11.0889" | 104° 16' 47.3577" |
| 2 | 052° 17' 11.2335" | 104° 16' 48.3088" |
| 3 | 052° 17' 10.9772" | 104° 16' 48.4087" |
| 4 | 052° 17' 10.9694" | 104° 16' 48.3489" |
| 5 | 052° 17' 09.5719" | 104° 16' 48.8462" |
| 6 | 052° 17' 09.5878" | 104° 16' 48.9363" |
| 7 | 052° 17' 09.2921" | 104° 16' 49.0288" |
| 8 | 052° 17' 09.3088" | 104° 16' 49.1928" |
| 9 | 052° 17' 09.1618" | 104° 16' 49.1681" |
| 10 | 052° 17' 09.0263" | 104° 16' 49.0424" |
| 11 | 052° 17' 08.9386" | 104° 16' 48.8574" |
| 12 | 052° 17' 09.0340" | 104° 16' 48.7978" |
| 13 | 052° 17' 08.9172" | 104° 16' 48.3134" |
| 14 | 052° 17' 08.9774" | 104° 16' 48.2750" |
| 15 | 052° 17' 08.6823" | 104° 16' 47.0865" |
| 16 | 052° 17' 08.6208" | 104° 16' 47.1222" |
| 17 | 052° 17' 08.4927" | 104° 16' 46.5911" |
| 18 | 052° 17' 09.0966" | 104° 16' 46.2376" |
| 19 | 052° 17' 09.4698" | 104° 16' 47.7649" |
| 20 | 052° 17' 09.6083" | 104° 16' 47.8817" |

Руководитель службы по охране
объектов культурного наследия
Иркутской области



А.А. Фоменко

**Режим использования территории
объекта культурного наследия регионального значения**


Наименование и датировка объекта: «Здание Иркутского отделения
Государственного банка СССР», 1934 г.

Адрес: Иркутская область, г. Иркутск, ул. Ленина, 16.

- на территории памятника или ансамбля запрещаются строительство объектов капитального строительства и увеличение объемно-пространственных характеристик существующих на территории памятника или ансамбля объектов капитального строительства; проведение земляных, строительных, мелиоративных и иных работ, за исключением работ по сохранению объекта культурного наследия или его отдельных элементов, сохранению историко-градостроительной или природной среды объекта культурного наследия;

- на территории памятника или ансамбля разрешается ведение хозяйственной деятельности, не противоречащей требованиям обеспечения сохранности объекта культурного наследия и позволяющей обеспечить функционирование объекта культурного наследия в современных условиях.

Руководитель службы по охране
объектов культурного наследия
Иркутской области



А.А. Фоменко