



СЛУЖБА ПО ОХРАНЕ ОБЪЕКТОВ КУЛЬТУРНОГО НАСЛЕДИЯ
ИРКУТСКОЙ ОБЛАСТИ

П Р И К А З

«3» июня 2019 г.

№ 143-СИР

Иркутск

Об утверждении границ территории и режима использования объекта культурного наследия регионального значения

В соответствии со ст. 3.1 Федерального закона от 25 июня 2002 года № 73-ФЗ «Об объектах культурного наследия (памятниках истории и культуры) народов Российской Федерации», руководствуясь статьей 21 Устава Иркутской области, Положением о службе по охране объектов культурного наследия Иркутской области, утвержденным постановлением Правительства Иркутской области от 9 марта 2010 года № 31-пп,

П Р И К А З Ы В А Ю:

1. Утвердить границы территории объекта культурного наследия регионального значения «Особняк тайши Идинской степной думы И.И. Пирожкова», третья четверть XIX в. (до 1879 г.) (вид объекта культурного наследия - памятник), расположенного по адресу: Иркутская область, Боханский район, п. Бохан, ул. Ленина, 31, лит. А, согласно приложениям №1, №2.

2. Утвердить режим использования территории объекта культурного наследия регионального значения согласно приложению №3.

3. Настоящий приказ подлежит официальному опубликованию в общественно-политической газете «Областная», сетевом издании «Официальный интернет-портал правовой информации Иркутской области» (ogirk.ru), а также на «Официальном интернет-портале правовой информации» (www.pravo.gov.ru).

4. Настоящий приказ вступает в силу через десять календарных дней после дня его официального опубликования.

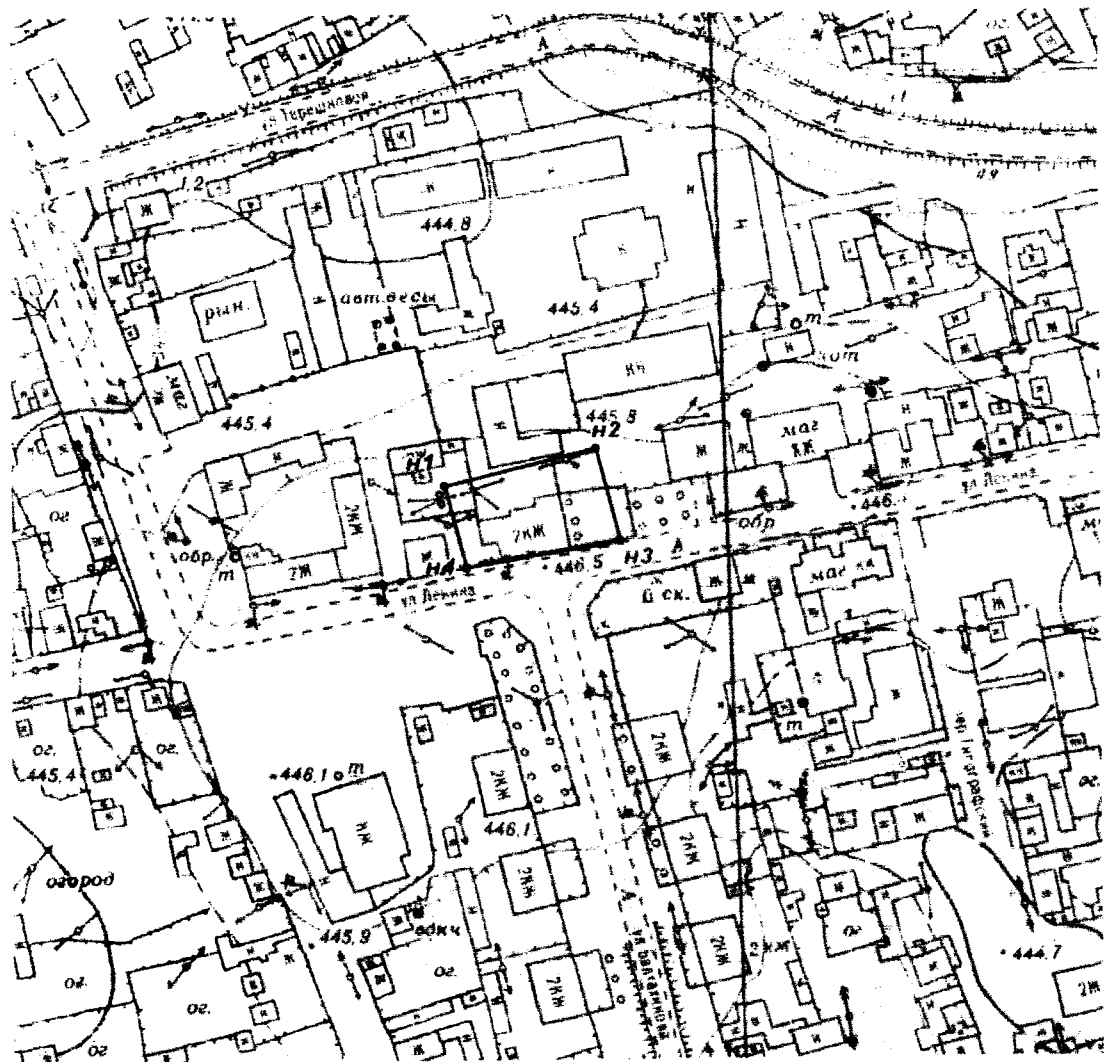
Руководитель службы по охране объектов культурного наследия Иркутской области

А.А. Фоменко

**Карта границ территории объекта культурного наследия
регионального значения**

Наименование и датировка объекта: «Особняк тайши Идинской степной
думы И.И. Пирожкова», третья четверть XIX в. (до 1879 г.).

Адрес: Иркутская область, Боханский район, п. Бохан, ул. Ленина, 31, лит. А.



Условные обозначения:

- - Границы территории объекта культурного наследия
- н1 - Поворотная точка границы территории объекта

Руководитель службы по охране
объектов культурного наследия
Иркутской области

А.А. Фоменко

**Перечень координат поворотных (характерных) точек границ
территории объекта культурного наследия регионального значения**

Наименование и датировка объекта: «Особняк тайши Идинской степной думы И.И. Пирожкова», третья четверть XIX в. (до 1879 г.).

Адрес: Иркутская область, Боханский район, п. Бохан, ул. Ленина, 31, лит. А.

в системе координат - МСК-38, зона 3

Название №№ знака	X (м)	Y (м)	Дирекционный угол	Мера линий (м)
н1	480869.32	3299348.23	75° 51' 19"	44.85
н2	480880.28	3299391.72	165° 51' 02"	28.27
н3	480852.87	3299398.63	259° 41' 51"	44.95
н4	480844.83	3299354.40	345° 51' 33"	25.26
н1	480869.32	3299348.23		

Площадь участка составляет: 1200 м²

в системе координат - г. Иркутска

Название №№ знака	X (м)	Y (м)	Дирекционный угол	Мера линий (м)
н1	292178.50	417576.73	77° 25' 57"	44.85
н2	292188.26	417620.51	167° 26' 02"	28.27
н3	292160.67	417626.66	261° 16' 31"	44.96
н4	292153.85	417582.22	347° 26' 39"	25.25
н1	292178.50	417576.73		


Площадь участка составляет: 1200 м²

в системе координат - Геодезическая (град.мин.сек.)

Название №№ знака	X (м)	Y (м)	Дирекционный угол	Мера линий (м)
н1	53° 09' 08.28"	103° 46' 15.46"	77° 25' 57"	44.85
н2	53° 09' 08.61"	103° 46' 17.80"	167° 26' 02"	28.27
н3	53° 09' 07.73"	103° 46' 18.16"	261° 16' 31"	44.96
н4	53° 09' 07.48"	103° 46' 15.78"	347° 26' 39"	25.25
н1	53° 09' 08.28"	103° 46' 15.46"		

Площадь участка составляет: 1200 м²

Руководитель службы по охране
объектов культурного наследия
Иркутской области



А.А. Фоменко

**Режим использования территории
объекта культурного наследия регионального значения**


Наименование и датировка объекта: «Особняк тайши Идинской степной думы И.И. Пирожкова», третья четверть XIX в. (до 1879 г.).

Адрес: Иркутская область, Боханский район, п. Бохан, ул. Ленина, 31, лит. А.

- на территории памятника или ансамбля запрещаются строительство объектов капитального строительства и увеличение объемно-пространственных характеристик существующих на территории памятника или ансамбля объектов капитального строительства; проведение земляных, строительных, мелиоративных и иных работ, за исключением работ по сохранению объекта культурного наследия или его отдельных элементов, сохранению историко-градостроительной или природной среды объекта культурного наследия;

- на территории памятника или ансамбля разрешается ведение хозяйственной деятельности, не противоречащей требованиям обеспечения сохранности объекта культурного наследия и позволяющей обеспечить функционирование объекта культурного наследия в современных условиях.

Руководитель службы по охране
объектов культурного наследия
Иркутской области



А.А. Фоменко