



СЛУЖБА ПО ОХРАНЕ ОБЪЕКТОВ КУЛЬТУРНОГО НАСЛЕДИЯ ИРКУТСКОЙ
ОБЛАСТИ

П Р И К А З

«3» *иссис* 2019 г.

№ *165-сир*

Иркутск

О включении в единый государственный реестр объектов культурного наследия (памятников истории и культуры) народов Российской Федерации выявленного объекта культурного наследия

В соответствии с пунктом 5 статьи 3.1, подпунктом 2 пункта 7 и пунктом 8 статьи 18 Федерального закона от 25 июня 2002 года № 73-ФЗ «Об объектах культурного наследия (памятниках истории и культуры) народов Российской Федерации», частью 1 статьи 8 Закона Иркутской области от 23 июля 2008 года № 57-оз «Об объектах культурного наследия (памятниках истории и культуры) народов Российской Федерации в Иркутской области», принимая во внимание Акт государственной историко-культурной экспертизы документов, обосновывающих включение в единый государственный реестр объектов культурного наследия (памятников истории и культуры) народов Российской Федерации выявленного объекта культурного наследия «Особняк» по адресу: г. Иркутск, ул. Грязнова, 21 лит. А, А1, а1, лит. Б, б1, от 17 декабря 2018 года, руководствуясь статьей 21 Устава Иркутской области, пунктом 10 Положения о службе по охране объектов культурного наследия Иркутской области, утвержденного постановлением Правительства Иркутской области от 9 марта 2010 года № 31-пп

П Р И К А З Ы В А Ю:

1. Включить выявленный объект культурного наследия «Особняк», кон. XIX в. (Иркутская область, г. Иркутск, ул. Грязнова, 21 лит. А, А1, а1, лит. Б, б1) в единый государственный реестр объектов культурного наследия (памятников истории и культуры) народов Российской Федерации в качестве объекта культурного наследия регионального значения «Усадьба Горбунова Л.Д.: дом жилой, хозяйственная постройка», кон. XIX - нач. XX вв., расположенного по адресу: Иркутская область, г. Иркутск, ул. Грязнова, 21, 21/1, вид объекта культурного наследия - ансамбль. В состав ансамбля входят: дом

жилой, расположенный по адресу: г. Иркутск, ул. Грязнова, 21 и хозяйственная постройка, расположенная по адресу: г. Иркутск, ул. Грязнова, 21/1.


2. Утвердить границы территории объекта культурного наследия регионального значения «Усадьба Горбунова Л.Д.: дом жилой, хозяйственная постройка», кон. XIX - нач. XX вв., расположенного по адресу: Иркутская область, г. Иркутск, ул. Грязнова, 21, 21/1, согласно приложениям 1, 2, 3 к настоящему приказу.

3. Настоящий приказ подлежит официальному опубликованию в общественно-политической газете «Областная», сетевом издании «Официальный интернет-портал правовой информации Иркутской области» (ogirk.ru), а также на «Официальном интернет-портале правовой информации» (www.pravo.gov.ru).

4. Признать утратившим силу п. 1.1.535 подраздела 1.1. раздела 1 приложения к приказу службы от 14 февраля 2017 года № 18-спр «Об утверждении Перечня выявленных объектов культурного наследия, расположенных на территории Иркутской области».

5. Настоящий приказ вступает в силу с момента его официального опубликования.

Руководитель службы по охране
объектов культурного наследия
Иркутской области

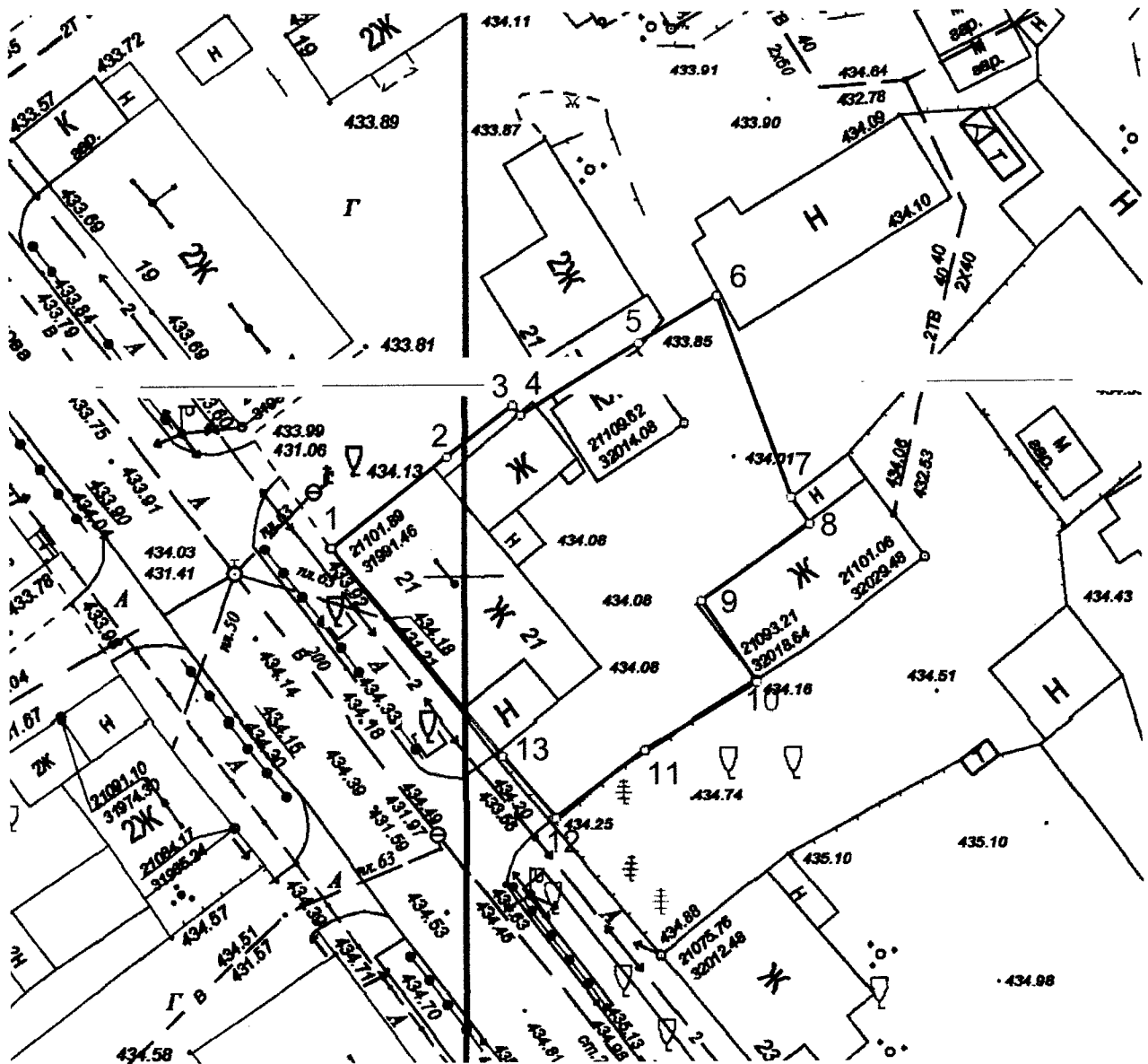


А.А. Фоменко



**Карта границ территории объекта культурного наследия
регионального значения**

Наименование и датировка объекта: «Усадьба Горбунова Л.Д.: дом жилой, хозяйственная постройка», кон. XIX - нач. XX вв.

Адрес: Иркутская область, г. Иркутск, ул. Грязнова, 21, 21/1.



Условные обозначения:

-  - граница территории объекта культурного наследия.
-  1 - обозначение характерных точек границы территории объекта культурного наследия.

Руководитель службы по охране
объектов культурного наследия
Иркутской области

А.А. Фоменко

**Перечень координат поворотных (характерных) точек границ территории
объекта культурного наследия регионального значения**

Наименование и датировка объекта: «Усадьба Горбунова Л.Д.: дом жилой,
хозяйственная постройка», кон. XIX - нач. XX вв.

Адрес: Иркутская область, г. Иркутск, ул. Грязнова, 21, 21/1.

Система координат – МСК-38, зона 3

№ п/п	X	Y	Длина линии, м	Дирекционн ый угол
1	384048.29	3335720.85	09.39	050° 03' 14"
2	384054.32	3335728.05	05.34	050° 10' 01"
3	384057.74	3335732.15	00.84	138° 52' 43"
4	384057.11	3335732.70	08.82	057° 19' 10"
5	384061.87	3335740.12	05.85	057° 38' 29"
6	384065.00	3335745.06	13.73	158° 33' 18"
7	384052.22	3335750.08	02.05	142° 44' 18"
8	384050.59	3335751.32	08.47	232° 52' 22"
9	384045.48	3335744.57	06.29	144° 38' 32"
10	384040.35	3335748.21	08.37	237° 14' 24"
11	384035.82	3335741.17	07.10	231° 03' 46"
12	384031.36	3335735.65	05.25	317° 37' 25"
13	384035.24	3335732.11	17.24	319° 12' 40"
1	384048.29	3335720.85		

Площадь – 534 кв.м.

Система координат г. Иркутска

№ п/п	X	Y	Длина линии, м	Дирекционн ый угол
1	21101.89	31991.51	09.40	051° 34' 08"
2	21107.73	31998.87	05.33	051° 46' 35"
3	21111.03	32003.06	00.83	140° 22' 16"
4	21110.39	32003.59	08.82	058° 52' 09"
5	21114.95	32011.14	05.84	059° 13' 16"
6	21117.94	32016.16	13.73	160° 04' 26"
7	21105.03	32020.84	02.04	144° 21' 52"
8	21103.37	32022.03	08.47	234° 24' 55"
9	21098.44	32015.14	06.29	146° 12' 32"
10	21093.21	32018.64	08.37	238° 50' 12"
11	21088.88	32011.48	07.10	232° 36' 49"
12	21084.57	32005.84	05.25	319° 10' 25"
13	21088.54	32002.41	17.24	320° 46' 09"
1	21101.89	31991.51		

Площадь – 534 кв.м.

Система координат геодезическая WGS-84

№ п/п	Широта	Долгота
1	52° 16' 42.5301"	104° 17' 22.4074"
2	52° 16' 42.7211"	104° 17' 22.7926"
3	52° 16' 42.8294"	104° 17' 23.0120"
4	52° 16' 42.8088"	104° 17' 23.0404"
5	52° 16' 42.9586"	104° 17' 23.4361"
6	52° 16' 43.0570"	104° 17' 23.6994"
7	52° 16' 42.6408"	104° 17' 23.9525"
8	52° 16' 42.5874"	104° 17' 24.0164"
9	52° 16' 42.4259"	104° 17' 23.6557"
10	52° 16' 42.2579"	104° 17' 23.8430"
11	52° 16' 42.1154"	104° 17' 23.4676"
12	52° 16' 41.9742"	104° 17' 23.1724"
13	52° 16' 42.1017"	104° 17' 22.9893"
1	52° 16' 42.5301"	104° 17' 22.4074"

Руководитель службы по охране
объектов культурного наследия
Иркутской области



А.А. Фоменко

**Режим использования территории
объекта культурного наследия регионального значения**


Наименование и датировка объекта: «Усадьба Горбунова Л.Д.: дом жилой, хозяйственная постройка», кон. XIX - нач. XX вв.

Адрес: Иркутская область, г. Иркутск, ул. Грязнова, 21, 21/1.

- на территории памятника или ансамбля запрещаются строительство объектов капитального строительства и увеличение объемно-пространственных характеристик существующих на территории памятника или ансамбля объектов капитального строительства; проведение земляных, строительных, мелиоративных и иных работ, за исключением работ по сохранению объекта культурного наследия или его отдельных элементов, сохранению историко-градостроительной или природной среды объекта культурного наследия;

- на территории памятника или ансамбля разрешается ведение хозяйственной деятельности, не противоречащей требованиям обеспечения сохранности объекта культурного наследия и позволяющей обеспечить функционирование объекта культурного наследия в современных условиях.

Руководитель службы по охране
объектов культурного наследия
Иркутской области



А.А. Фоменко