



СЛУЖБА ПО ОХРАНЕ ОБЪЕКТОВ КУЛЬТУРНОГО НАСЛЕДИЯ
ИРКУТСКОЙ ОБЛАСТИ

ПРИКАЗ

«18» июня 2019 г.

№ 103 -спр

г. Иркутск

Об утверждении границ территории, предмета охраны, режима использования территории объекта культурного наследия регионального значения "Муханэ Шармэн барьса"

В соответствии с Федеральным законом от 25 июня 2002 года № 73-ФЗ «Об объектах культурного наследия (памятниках истории и культуры) народов Российской Федерации», пунктом 4 статьи 17 Федерального закона от 22 октября 2014 года № 315-ФЗ «О внесении изменений в Федеральный закон «Об объектах культурного наследия (памятниках истории и культуры) народов Российской Федерации» и отдельные законодательные акты Российской Федерации», на основании выполненных исследований, руководствуясь статьей 21 Устава Иркутской области, Положением о службе по охране объектов культурного наследия Иркутской области, утвержденным постановлением Правительства Иркутской области от 9 марта 2010 года № 31-пп,


П Р И К А З Ы В А Ю:

1. Утвердить границы территории объекта культурного наследия регионального значения - достопримечательного места «Муханэ Шармэн барьса» (место совершения религиозных обрядов), расположенного в Эхирит-Булагатском районе Иркутской области, согласно приложению 1.
2. Утвердить предмет охраны и режим использования территории объекта культурного наследия регионального значения - достопримечательного места «Муханэ Шармэн барьса» (место совершения религиозных обрядов) согласно приложениям 2, 3.

3. Настоящий приказ подлежит официальному опубликованию в общественно-политической газете «Областная», а также на «Официальном интернет-портале правовой информации» (www.pravo.gov.ru).

4. Настоящий приказ вступает в силу через десять дней со дня его официального опубликования.

Руководитель службы по охране
объектов культурного наследия
Иркутской области



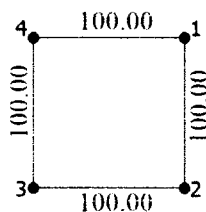
А.А. Фоменко

Приложение 1
к приказу службы по охране объектов
культурного наследия Иркутской области
от «18» июня 2019 г. № 103 -спр

**Схема границ территории объекта культурного наследия регионального
значения – достопримечательного места «Муханэ Шармэн барьса» (место
совершения религиозных обрядов)**

Местоположение: Иркутская область, Эхирит-Булагатский район
Площадь: 10000 кв.м.

Каталог координат в системе МСК-38 зона 4			Каталог координат в системе WGS-84		
№ п/п	X, м	Y, м	№ п/п	B	L
1	488980,8	4198814,12	1	53°13'32.33458"	105°16'02.06598"
2	488880,8	4198814,12	2	53°13'29.10010"	105°16'02.12376"
3	488880,8	4198714,12	3	53°13'29.06540"	105°15'56.73407"
4	488980,8	4198714,12	4	53°13'32.29988"	105°15'56.67618"



Масштаб 1 :5000

Руководитель службы по охране объектов
культурного наследия Иркутской области


А.А. Фоменко

**Предмет охраны объекта культурного наследия регионального значения –
достопримечательного места «Муханэ Шармэн барьса» (место совершения
религиозных обрядов)**

Предметом охраны объекта культурного наследия регионального значения –
достопримечательного места «Муханэ Шармэн барьса» (место совершения
религиозных обрядов), расположенного в Эхирит-Булагатском районе Иркутской
области, в 2,8 км к западу от деревни Хуты, на лесном участке смешанного леса
автодороги Хуты - Муромцовка, площадью 10000 кв.м., являются:

- часть земной поверхности в границах территории объекта с существующими
формами рельефа и расположенными на территории искусственными
сооружениями в виде столбов сэргэ и пр., которые несут в себе информацию об
истории, культуре и быте коренного населения, исповедующего традиционный
шаманизм западных бурят в период этнографической современности (XIX-XXI
вв. н.э.).

Руководитель службы по охране объектов
культурного наследия Иркутской области



А.А. Фоменко


**Требования по использованию территории объекта культурного наследия
регионального значения – достопримечательного места «Муханэ Шармэн
барьса» (место совершения религиозных обрядов)**

На территории объекта культурного наследия регионального значения – достопримечательного места «Муханэ Шармэн барьса» (место совершения религиозных обрядов), расположенного в Эхирит-Булагатском районе Иркутской области, в 2,8 км к западу от деревни Хуты, на лесном участке смешанного леса автодороги Хуты - Муромцовка, в соответствии с подпунктом 2 пункта 1 статьи 5.1. Федерального Закона от 25.06.2002 года №73-ФЗ «Об объектах культурного наследия (памятниках истории и культуры) народов Российской Федерации»:

- разрешаются работы, направленные на обеспечение сохранности особенностей достопримечательного места, являющихся основаниями для включения его в единый государственный реестр объектов культурного наследия (памятников истории и культуры) народов Российской Федерации и подлежащих обязательному сохранению;

- работы и хозяйственная деятельность, ведущие к изменению ландшафта и меняющие предмет охраны достопримечательного места – запрещены.

Руководитель службы по охране объектов
культурного наследия Иркутской области



А.А. Фоменко