



СЛУЖБА ПО ОХРАНЕ ОБЪЕКТОВ КУЛЬТУРНОГО НАСЛЕДИЯ
ИРКУТСКОЙ ОБЛАСТИ

ПРИКАЗ

«18» июля 2019 г.

№ 106 -спр

г. Иркутск

Об утверждении границ территории, предмета охраны, режима использования территории объекта культурного наследия регионального значения "Нахалтан басаганэ барьса"

В соответствии с Федеральным законом от 25 июня 2002 года № 73-ФЗ «Об объектах культурного наследия (памятниках истории и культуры) народов Российской Федерации», пунктом 4 статьи 17 Федерального закона от 22 октября 2014 года № 315-ФЗ «О внесении изменений в Федеральный закон «Об объектах культурного наследия (памятниках истории и культуры) народов Российской Федерации» и отдельные законодательные акты Российской Федерации», на основании выполненных исследований, руководствуясь статьей 21 Устава Иркутской области, Положением о службе по охране объектов культурного наследия Иркутской области, утвержденным постановлением Правительства Иркутской области от 9 марта 2010 года № 31-пз,

П Р И К А З Ы В А Ю:


1. Утвердить границы территории объекта культурного наследия регионального значения - достопримечательного места «Нахалтан басаганэ барьса» (место совершения религиозных обрядов), расположенного в Эхирит-Булагатском районе Иркутской области, согласно приложению 1.

2. Утвердить предмет охраны и режим использования территории объекта культурного наследия регионального значения - достопримечательного места «Нахалтан басаганэ барьса» (место совершения религиозных обрядов) согласно приложениям 2, 3.

3. Настоящий приказ подлежит официальному опубликованию в общественно-политической газете «Областная», а также на «Официальном интернет-портале правовой информации» (www.pravo.gov.ru).

4. Настоящий приказ вступает в силу через десять дней со дня его официального опубликования.

Руководитель службы по охране
объектов культурного наследия
Иркутской области

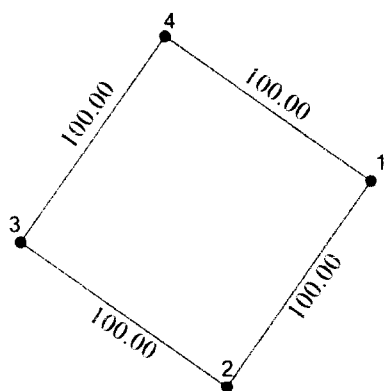




А.А. Фоменко

**Схема границ территории объекта культурного наследия регионального
значения – достопримечательного места «Нахалтан басаганэ барьса» (место
совершения религиозных обрядов)**

Местоположение: Иркутская область, Эхирит-Булагатский район.
Площадь: 10000 кв.м.

Каталог координат в системе МСК-38 зона 4			Каталог координат в системе WGS-84		
№ п/п	X, м	Y, м	№ п/п	B	L
1	431390,33	4154751,04	1	52°42'08.03720"	104°37'28.45661"
2	431308,41	4154693,68	2	52°42'05.35168"	104°37'25.48832"
3	431365,77	4154611,77	3	52°42'07.15477"	104°37'21.06741"
4	431447,68	4154669,13	4	52°42'09.84032"	104°37'24.03566"



Масштаб 1:3 000

Руководитель службы по охране объектов
культурного наследия Иркутской области

А.А. Фоменко

**Предмет охраны объекта культурного наследия регионального значения –
достопримечательного места «Нахалтан басаганэ барьса» (место совершения
религиозных обрядов)**

Предметом охраны объекта культурного наследия регионального значения –
достопримечательного места «Нахалтан басаганэ барьса» (место совершения
религиозных обрядов), расположенного в Эхирит-Булагатском районе Иркутской
области, в 1,6 км к северо-западу от села Капсал, в 200 м от трассы Иркутск -
Качуг, площадью 10000 кв.м., являются:

- часть земной поверхности в границах территории объекта с существующими
формами рельефа и расположенными на территории искусственными
сооружениями в виде столбов сэргэ и пр., которые несут в себе информацию об
истории, культуре и быте коренного населения, исповедующего традиционный
шаманизм западных бурят в период этнографической современности (XIX-XXI
вв. н.э.).

Руководитель службы по охране объектов
культурного наследия Иркутской области



А.А. Фоменко


**Требования по использованию территории объекта культурного наследия
регионального значения – достопримечательного места «Нахалтан басаганэ
барьса» (место совершения религиозных обрядов)**

На территории объекта культурного наследия регионального значения – достопримечательного места «Нахалтан басаганэ барьса» (место совершения религиозных обрядов), расположенного в Эхирит-Булагатском районе Иркутской области, в 1,6 км к северо-западу от села Капсал, в 200 м от трассы Иркутск - Качуг, в соответствии с подпунктом 2 пункта 1 статьи 5.1. Федерального Закона от 25.06.2002 года №73-ФЗ «Об объектах культурного наследия (памятниках истории и культуры) народов Российской Федерации»:

- разрешаются работы, направленные на обеспечение сохранности особенностей достопримечательного места, являющихся основаниями для включения его в единый государственный реестр объектов культурного наследия (памятников истории и культуры) народов Российской Федерации и подлежащих обязательному сохранению;

- работы и хозяйственная деятельность, ведущие к изменению ландшафта и меняющие предмет охраны достопримечательного места – запрещены.

Руководитель службы по охране объектов
культурного наследия Иркутской области



А.А. Фоменко