



СЛУЖБА ПО ОХРАНЕ ОБЪЕКТОВ КУЛЬТУРНОГО НАСЛЕДИЯ
ИРКУТСКОЙ ОБЛАСТИ

ПРИКАЗ

«4» Июня 2019 г.

№ 97 -спр

г. Иркутск

Об утверждении границ территории, предмета охраны, режима использования территории объекта культурного наследия регионального значения "Эрен хадэн тайлаган"

В соответствии с Федеральным законом от 25 июня 2002 года № 73-ФЗ «Об объектах культурного наследия (памятниках истории и культуры) народов Российской Федерации», пунктом 4 статьи 17 Федерального закона от 22 октября 2014 года № 315-ФЗ «О внесении изменений в Федеральный закон «Об объектах культурного наследия (памятниках истории и культуры) народов Российской Федерации» и отдельные законодательные акты Российской Федерации», на основании выполненных исследований, руководствуясь статьей 21 Устава Иркутской области, Положением о службе по охране объектов культурного наследия Иркутской области, утвержденным постановлением Правительства Иркутской области от 9 марта 2010 года № 31-пп,


П Р И К А З Ы В А Ю:

1. Утвердить границы территории объекта культурного наследия регионального значения - достопримечательного места «Эрен хадэн тайлаган» (место совершения религиозных обрядов), расположенного в Эхирит-Булагатском районе Иркутской области, согласно приложению 1.
2. Утвердить предмет охраны и режим использования территории объекта культурного наследия регионального значения - достопримечательного места «Эрен хадэн тайлаган» (место совершения религиозных обрядов) согласно приложениям 2, 3.

3. Настоящий приказ подлежит официальному опубликованию в общественно-политической газете «Областная», на «Официальном интернет-портале правовой информации Иркутской области» (www.ogirk.ru), а также на «Официальном интернет - портале правовой информации» (www.pravo.gov.ru).

4. Настоящий приказ вступает в силу через десять дней со дня его официального опубликования.

Руководитель службы по охране
объектов культурного наследия
Иркутской области

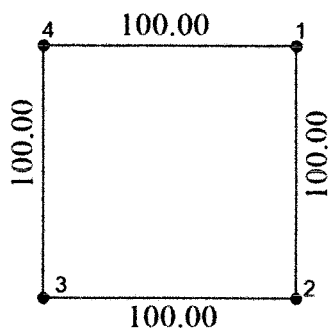
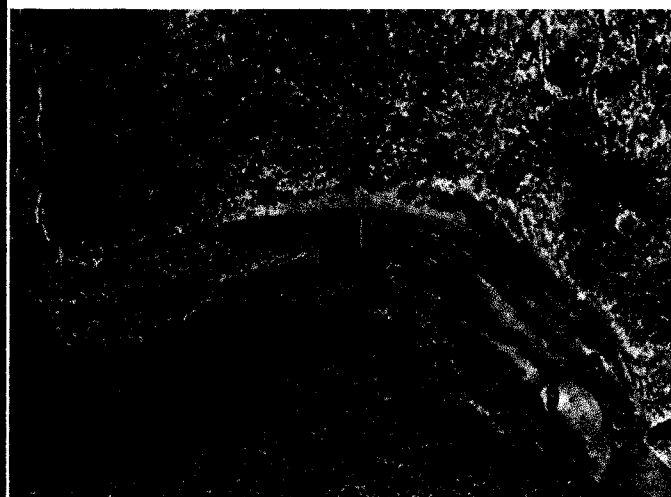
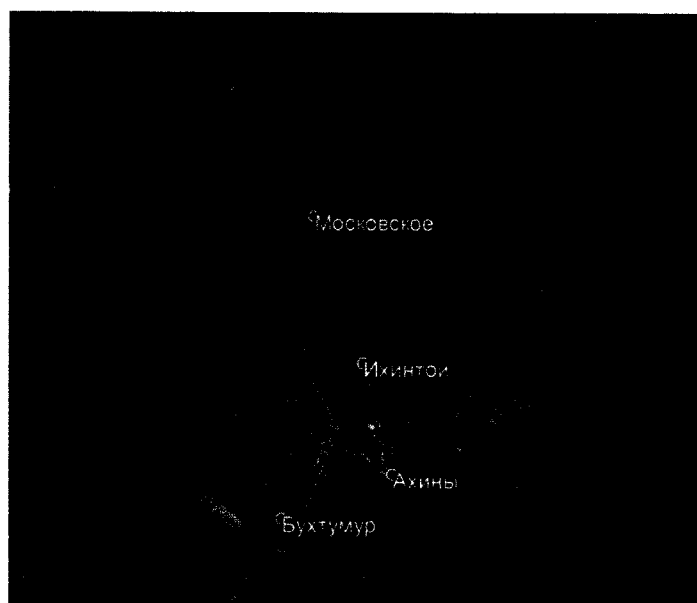


А.А. Фоменко

**Схема границ территории объекта культурного наследия регионального
значения – достопримечательного места «Эрен хадэн тайлаган» (место
совершения религиозных обрядов)**

Местоположение: Иркутская область, Эхирит-Булагатский район.
Площадь: 10000 кв.м.

Каталог координат в системе МСК-38 зона 4			Каталог координат в системе WGS-84		
№ п/п	X, м	Y, м	№ п/п	B	L
1	500631,32	4176502,72	1	53°19'39.71217"	104°55'49.90982"
2	500531,32	4176502,72	2	53°19'36.47803"	104°55'49.99327"
3	500531,32	4176402,72	3	53°19'36.42803"	104°55'44.59120"
4	500631,32	4176402,72	4	53°19'39.66217"	104°55'44.50763"



Масштаб 1:3 000

Руководитель службы по охране объектов
культурного наследия Иркутской области

A handwritten signature in black ink, consisting of several overlapping loops and strokes, characteristic of a cursive signature.


А.А. Фоменко

**Предмет охраны объекта культурного наследия регионального значения –
достопримечательного места «Эрен хадэн тайлаган» (место совершения
религиозных обрядов)**

Предметом охраны объекта культурного наследия регионального значения – достопримечательного места «Эрен хадэн тайлаган» (место совершения религиозных обрядов), расположенного в Эхирит-Булагатском районе Иркутской области, в 7 км к северу от села Ахины, на склоне горы, с геодезической отметкой 870,4 м, площадью 10000 кв.м., являются:

- часть земной поверхности в границах территории объекта с существующими формами рельефа и расположенными на территории искусственными сооружениями в виде каменных выкладок, очагов, кострищ и пр., которые несут в себе информацию об истории, культуре и быте коренного населения, исповедующего традиционный шаманизм западных бурят в период этнографической современности (XIX-XXI вв. н.э.).

Руководитель службы по охране объектов
культурного наследия Иркутской области



А.А. Фоменко


**Требования по использованию территории объекта культурного наследия
регионального значения – достопримечательного места «Эрен хадэн
тайлаган» (место совершения религиозных обрядов)**

На территории объекта культурного наследия регионального значения – достопримечательного места «Эрен хадэн тайлаган» (место совершения религиозных обрядов), расположенного в Эхирит-Булагатском районе Иркутской области, в 7 км к северу от села Ахины, на склоне горы, с геодезической отметкой 870,4 м, в соответствии с подпунктом 2 пункта 1 статьи 5.1. Федерального Закона от 25.06.2002 года №73-ФЗ «Об объектах культурного наследия (памятниках истории и культуры) народов Российской Федерации»:

- разрешаются работы, направленные на обеспечение сохранности особенностей достопримечательного места, являющихся основаниями для включения его в единый государственный реестр объектов культурного наследия (памятников истории и культуры) народов Российской Федерации и подлежащих обязательному сохранению;

- работы и хозяйственная деятельность, ведущие к изменению ландшафта и меняющие предмет охраны достопримечательного места – запрещены.

Руководитель службы по охране
объектов культурного наследия
Иркутской области



А.А. Фоменко