



СЛУЖБА ПО ОХРАНЕ ОБЪЕКТОВ КУЛЬТУРНОГО НАСЛЕДИЯ
ИРКУТСКОЙ ОБЛАСТИ

ПРИКАЗ

«4» Июня 2019 г.

№ 92 -спр

г. Иркутск

Об утверждении границ территории, предмета охраны, режима использования территории объекта культурного наследия регионального значения "Гушитский тайлаган Гурбультэ"

В соответствии с Федеральным законом от 25 июня 2002 года № 73-ФЗ «Об объектах культурного наследия (памятниках истории и культуры) народов Российской Федерации», пунктом 4 статьи 17 Федерального закона от 22 октября 2014 года № 315-ФЗ «О внесении изменений в Федеральный закон «Об объектах культурного наследия (памятниках истории и культуры) народов Российской Федерации» и отдельные законодательные акты Российской Федерации», на основании выполненных исследований, руководствуясь статьей 21 Устава Иркутской области, Положением о службе по охране объектов культурного наследия Иркутской области, утвержденным постановлением Правительства Иркутской области от 9 марта 2010 года № 31-пп,


П Р И К А З Ы В А Ю:

1. Утвердить границы территории объекта культурного наследия регионального значения - достопримечательного места «Гушитский тайлаган Гурбультэ» (место совершения религиозных обрядов), расположенного в Эхирит-Булагатском районе Иркутской области, согласно приложению 1.
2. Утвердить предмет охраны и режим использования территории объекта культурного наследия регионального значения - достопримечательного места «Гушитский тайлаган Гурбультэ» (место совершения религиозных обрядов) согласно приложениям 2, 3.

3. Настоящий приказ подлежит официальному опубликованию в общественно-политической газете «Областная», на «Официальном интернет-портале правовой информации Иркутской области» (www.ogirk.ru), а также на «Официальном интернет - портале правовой информации» (www.pravo.gov.ru).

4. Настоящий приказ вступает в силу через десять дней со дня его официального опубликования.

Руководитель службы по охране
объектов культурного наследия
Иркутской области


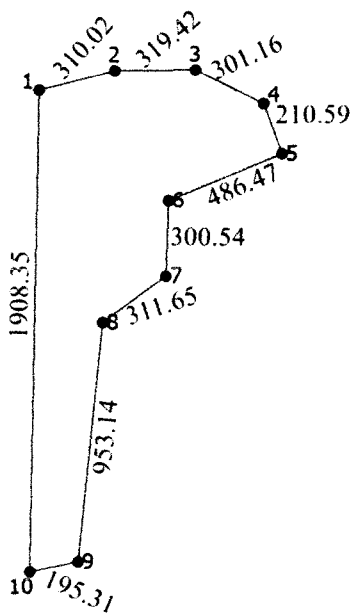


А.А. Фоменко

**Схема границ территории объекта культурного наследия регионального
значения – достопримечательного места «Гушитский тайлаган Гурбултэ»
(место совершения религиозных обрядов)**

Местоположение: Иркутская область, Эхирит-Булагатский район.
Площадь: 859162 кв.м.

Каталог координат в системе МСК-38 зона 4			Каталог координат в системе WGS-84		
№ п/п	X, м	Y, м	№ п/п	B	L
1	455408,47	4177882,18	1	52°55'17.76000"	104°57'41.02000"
2	455484,07	4178182,84	2	52°55'20.35000"	104°57'57.05000"
3	455487,67	4178502,24	3	52°55'20.62000"	104°58'14.14000"
4	455354,45	4178772,33	4	52°55'16.44000"	104°58'28.70000"
5	455157,04	4178845,67	5	52°55'10.09000"	104°58'32.78000"
6	454972,93	4178395,38	6	52°55'03.92000"	104°58'08.83000"
7	454672,58	4178384,57	7	52°54'54.20000"	104°58'08.49000"
8	454488,02	4178133,45	8	52°54'48.11000"	104°57'55.20000"
9	453540,01	4178034,67	9	52°54'17.40000"	104°57'50.67000"
10	453500,51	4177843,4	10	52°54'16.03000"	104°57'40.47000"



Масштаб 1:30 000

Руководитель службы по охране объектов
культурного наследия Иркутской области


А.А. Фоменко

**Предмет охраны объекта культурного наследия регионального значения –
достопримечательного места «Гушитский тайлаган Гурбультэ» (место
совершения религиозных обрядов)**

Предметом охраны объекта культурного наследия регионального значения –
достопримечательного места «Гушитский тайлаган Гурбультэ» (место совершения
религиозных обрядов), расположенного в Эхирит-Булагатском районе Иркутской
области, 3 км к северо-западу от деревни Гушит, на крутом западном склоне горы,
площадью 859162 кв.м., являются:

- часть земной поверхности в границах территории объекта с существующими
формами рельефа и расположенными на территории искусственными
сооружениями в виде каменных выкладок, очагов, кострищ и пр., которые несут в
себе информацию об истории, культуре и быте коренного населения,
исповедующего традиционный шаманизм западных бурят в период
этнографической современности (XIX-XXI вв. н.э.).

Руководитель службы по охране объектов
культурного наследия Иркутской области



А.А. Фоменко


**Требования по использованию территории объекта культурного наследия
регионального значения – достопримечательного места «Гушитский тайлаган
Гурбултэ» (место совершения религиозных обрядов)**

На территории объекта культурного наследия регионального значения – достопримечательного места «Гушитский тайлаган Гурбултэ» (место совершения религиозных обрядов), расположенного в Эхирит-Булагатском районе Иркутской области, в 3 км к северо-западу от деревни Гушит, на крутом западном склоне горы, в соответствии с подпунктом 2 пункта 1 статьи 5.1. Федерального Закона от 25.06.2002 года №73-ФЗ «Об объектах культурного наследия (памятниках истории и культуры) народов Российской Федерации»:

- разрешаются работы, направленные на обеспечение сохранности особенностей достопримечательного места, являющихся основаниями для включения его в единый государственный реестр объектов культурного наследия (памятников истории и культуры) народов Российской Федерации и подлежащих обязательному сохранению;

- работы и хозяйственная деятельность, ведущие к изменению ландшафта и меняющие предмет охраны достопримечательного места – запрещены.

Руководитель службы по охране объектов
культурного наследия Иркутской области



А.А. Фоменко