



СЛУЖБА ПО ОХРАНЕ ОБЪЕКТОВ КУЛЬТУРНОГО НАСЛЕДИЯ
ИРКУТСКОЙ ОБЛАСТИ

П Р И К А З

«11» мая 2019 г.

№ 70-сп/2

Иркутск

Об утверждении границ территории
и режима использования объекта
культурного наследия регионального
значения

В соответствии со ст. 3.1 Федерального закона от 25 июня 2002 года № 73-ФЗ «Об объектах культурного наследия (памятниках истории и культуры) народов Российской Федерации», руководствуясь статьей 21 Устава Иркутской области, Положением о службе по охране объектов культурного наследия Иркутской области, утвержденным постановлением Правительства Иркутской области от 9 марта 2010 года № 31-пп,

П Р И К А З Ы В А Ю:

1. Утвердить границы территории объекта культурного наследия регионального значения «Особняк Латышева», 1880-е гг. (вид объекта культурного наследия - памятник), расположенного по адресу: Иркутская область, г. Иркутск, ул. Партизанская, 85, согласно приложениям № 1, № 2.

2. Утвердить режим использования территории объекта культурного наследия регионального значения согласно приложению № 3.

3. Настоящий приказ подлежит официальному опубликованию в общественно-политической газете «Областная», сетевом издании «Официальный интернет-портал правовой информации Иркутской области» (ogirk.ru), а также на «Официальном интернет-портале правовой информации» (www.pravo.gov.ru).

4. Настоящий приказ вступает в силу через десять календарных дней после дня его официального опубликования.

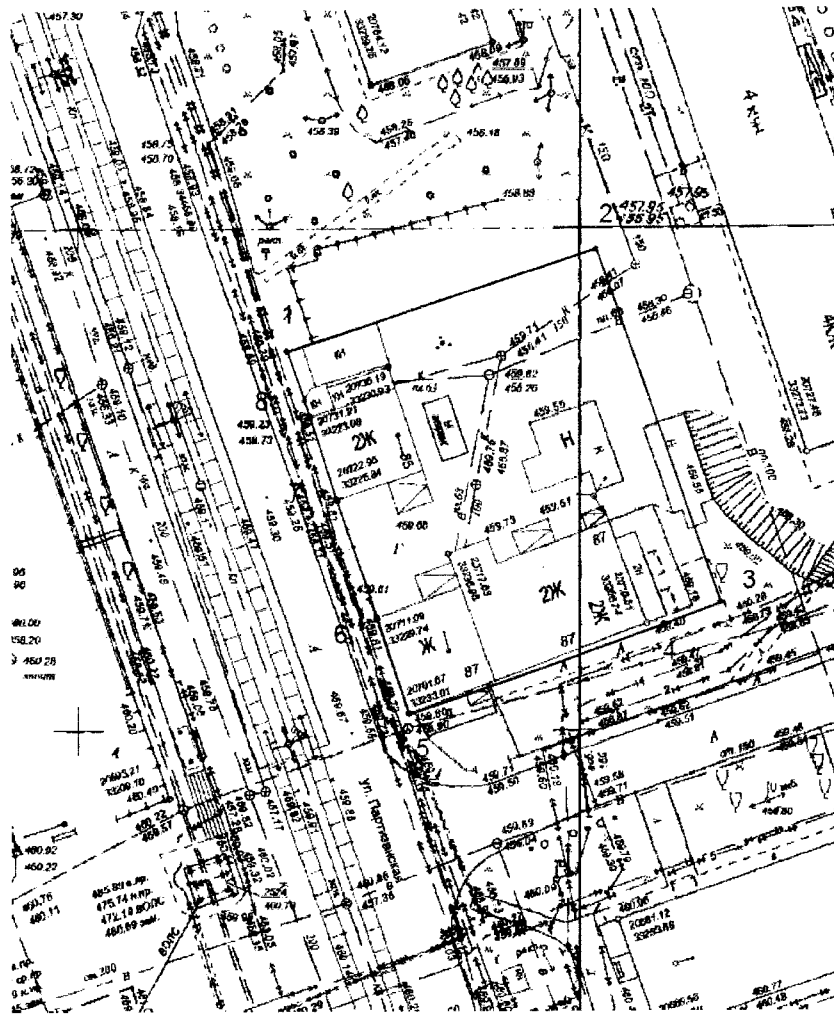
Руководитель службы по охране
объектов культурного наследия
Иркутской области

А.А. Фоменко

**Карта границ территории объекта культурного наследия
регионального значения**

Наименование и датировка объекта: «Особняк Латышева», 1880-е гг.
Адрес: Иркутская область, г. Иркутск, ул. Партизанская, 85.

Масштаб 1:500



Условные обозначения:

- Граница территории объекта культурного наследия
● 1 Поворотные точки

Руководитель службы по охране
объектов культурного наследия
Иркутской области

А.А. Фоменко

**Перечень координат поворотных (характерных) точек границ
территории объекта культурного наследия регионального значения**

Наименование и датировка объекта: «Особняк Латышева», 1880-е гг.
Адрес: Иркутская область, г. Иркутск, ул. Партизанская, 85.

Система координат – МСК-38, зона 3

№ п/п	X	Y	Длина линии, м	Дирекционный угол
1	383717.68	3336959.75	32.36	070° 07' 33"
2	383728.68	3336990.18	37.46	159° 04' 24"
3	383693.69	3337003.56	06.00	248° 59' 48"
4	383691.54	3336997.96	26.87	249° 02' 32"
5	383681.93	3336972.87	10.11	339° 22' 39"
6	383691.39	3336969.31	12.54	339° 59' 22"
7	383703.17	3336965.02	10.19	340° 05' 21"
8	383712.75	3336961.55	05.25	339° 56' 32"
1	383717.68	3336959.75		

Площадь – 1233 кв.м.

Система координат г. Иркутска


№ п/п	X	Y	Длина линии, м	Дирекционный угол
1	20737.77	33220.99	32.36	071° 40' 57"
2	20747.94	33251.71	37.46	160° 38' 11"
3	20712.60	33264.13	06.00	250° 32' 20"
4	20710.60	33258.47	26.86	250° 36' 26"
5	20701.68	33233.13	10.10	340° 56' 15"
6	20711.23	33229.83	12.54	341° 32' 10"
7	20723.12	33225.86	10.19	341° 41' 22"
8	20732.79	33222.66	05.25	341° 27' 42"
1	20737.77	33220.99		

Площадь – 1233 кв.м.

Система координат геодезическая WGS-84

№ п/п	Широта	Долгота
1	52° 16' 31.1365"	104° 18' 27.4327"
2	52° 16' 31.4750"	104° 18' 29.0475"
3	52° 16' 30.3356"	104° 18' 29.7205"
4	52° 16' 30.2693"	104° 18' 29.4232"
5	52° 16' 29.9727"	104° 18' 28.0913"
6	52° 16' 30.2807"	104° 18' 27.9124"
7	52° 16' 30.6642"	104° 18' 27.6971"
8	52° 16' 30.9761"	104° 18' 27.5230"
1	52° 16' 31.1365"	104° 18' 27.4327"

Руководитель службы по охране
объектов культурного наследия
Иркутской области



А.А. Фоменко

**Режим использования территории
объекта культурного наследия регионального значения**


Наименование и датировка объекта: «Особняк Латышева», 1880-е гг.

Адрес: Иркутская область, г. Иркутск, ул. Партизанская, 85.

- на территории памятника или ансамбля запрещаются строительство объектов капитального строительства и увеличение объемно-пространственных характеристик существующих на территории памятника или ансамбля объектов капитального строительства; проведение земляных, строительных, мелиоративных и иных работ, за исключением работ по сохранению объекта культурного наследия или его отдельных элементов, сохранению историко-градостроительной или природной среды объекта культурного наследия;

- на территории памятника или ансамбля разрешается ведение хозяйственной деятельности, не противоречащей требованиям обеспечения сохранности объекта культурного наследия и позволяющей обеспечить функционирование объекта культурного наследия в современных условиях.

Руководитель службы по охране
объектов культурного наследия
Иркутской области



А.А. Фоменко