



СЛУЖБА ПО ОХРАНЕ ОБЪЕКТОВ КУЛЬТУРНОГО НАСЛЕДИЯ
ИРКУТСКОЙ ОБЛАСТИ

П Р И К А З

«22» апреля 2019 г.

№ 55-спр

Иркутск

Об утверждении границ территории
и режима использования объекта
культурного наследия регионального
значения

В соответствии со ст. 3.1 Федерального закона от 25 июня 2002 года № 73-ФЗ «Об объектах культурного наследия (памятниках истории и культуры) народов Российской Федерации», руководствуясь статьей 21 Устава Иркутской области, Положением о службе по охране объектов культурного наследия Иркутской области, утвержденным постановлением Правительства Иркутской области от 9 марта 2010 года № 31-пп,

П Р И К А З Ы В А Ю:

1. Утвердить границы территории объекта культурного наследия регионального значения «Доходный дом Разсохина», 1890-е гг. (вид объекта культурного наследия - памятник), расположенного по адресу: Иркутская область, г. Иркутск, ул. Польских Повстанцев, 18, согласно приложениям № 1, № 2.

2. Утвердить режим использования территории объекта культурного наследия регионального значения согласно приложению № 3.

3. Настоящий приказ подлежит официальному опубликованию в общественно-политической газете «Областная», сетевом издании «Официальный интернет-портал правовой информации Иркутской области» (ogirk.ru), а также на «Официальном интернет-портале правовой информации» (www.pravo.gov.ru).

4. Настоящий приказ вступает в силу через десять календарных дней после дня его официального опубликования.

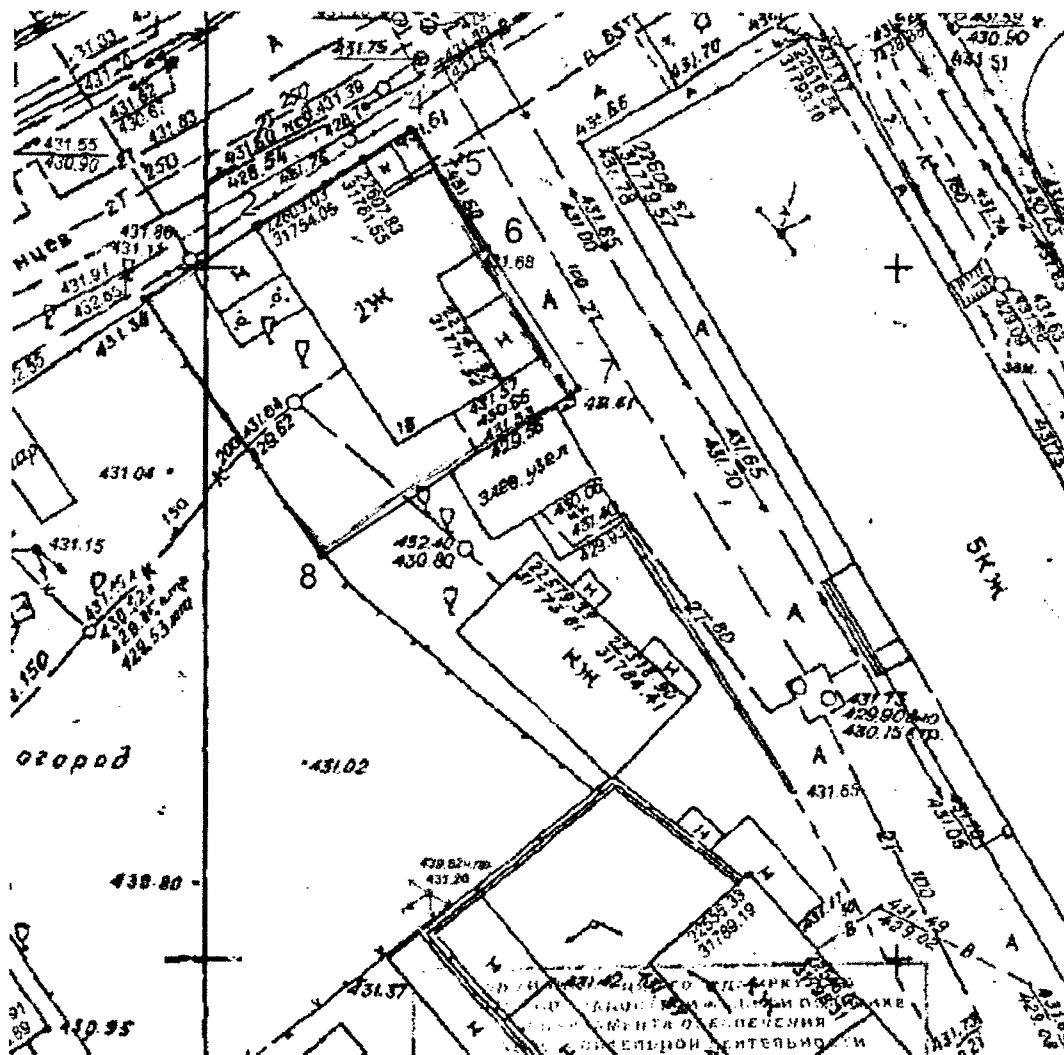
Руководитель службы по охране
объектов культурного наследия
Иркутской области

А.А. Фоменко

**Карта границ территории объекта культурного наследия
регионального значения**

Наименование и датировка объекта: «Доходный дом Разсохина», 1890-е гг.
Адрес: Иркутская область, г. Иркутск, ул. Польских Повстанцев, 18.

Масштаб 1:500



Условные обозначения:

- Граница территории объекта культурного наследия
- 1 Поворотные точки

Руководитель службы по охране
объектов культурного наследия
Иркутской области

А.А. Фоменко

**Перечень координат поворотных (характерных) точек границ территории
объекта культурного наследия регионального значения**

Наименование и датировка объекта: «Доходный дом Разсохина», 1890-е гг.
Адрес: Иркутская область, г. Иркутск, ул. Польских Повстанцев, 18.

Система координат – МСК-38, зона 3

№ п/п	X	Y	Длина линии, м	Дирекционный угол
1	385536.61	3335434.35		
2	385542.37	3335442.70	10.14	055° 24' 05"
3	385547.41	3335450.00	08.87	055° 22' 42"
4	385549.79	3335453.45	04.19	055° 24' 00"
5	385545.97	3335456.11	04.66	145° 08' 57"
6	385541.16	3335459.46	05.86	145° 08' 39"
7	385530.97	3335466.55	12.41	145° 10' 14"
8	385518.14	3335447.94	22.60	235° 25' 01"
1	385536.61	3335434.35	22.93	323° 39' 17"

Площадь – 525 кв.м.

Система координат г. Иркутска


№ п/п	X	Y	Длина линии, м	Дирекционный угол
1	22597.46	31745.52		
2	22602.99	31754.03	10.15	056° 59' 00"
3	22607.83	31761.46	08.87	056° 55' 09"
4	22610.11	31764.97	04.19	056° 59' 36"
5	22606.23	31767.52	04.64	146° 41' 11"
6	22601.32	31770.75	05.88	146° 39' 41"
7	22590.95	31777.56	12.41	146° 42' 25"
8	22578.62	31758.61	22.61	236° 56' 58"
1	22597.46	31745.52	22.94	325° 12' 31"

Площадь – 525 кв.м.

Система координат геодезическая WGS-84

№ п/п	Широта	Долгота
1	52° 17' 30.8309"	104° 17' 08.6561"
2	52° 17' 31.0125"	104° 17' 09.1019"
3	52° 17' 31.1714"	104° 17' 09.4915"
4	52° 17' 31.2465"	104° 17' 09.6757"
5	52° 17' 31.1214"	104° 17' 09.8125"
6	52° 17' 30.9640"	104° 17' 09.9848"
7	52° 17' 30.6304"	104° 17' 10.3496"
8	52° 17' 30.2258"	104° 17' 09.3562"
1	52° 17' 30.8309"	104° 17' 08.6561"

Руководитель службы по охране
объектов культурного наследия
Иркутской области



А.А. Фоменко


**Режим использования территории
объекта культурного наследия регионального значения**

Наименование и датировка объекта: «Доходный дом Разсохина», 1890-е гг.
Адрес: Иркутская область, г. Иркутск, ул. Польских Повстанцев, 18.

- на территории памятника или ансамбля запрещаются строительство объектов капитального строительства и увеличение объемно-пространственных характеристик существующих на территории памятника или ансамбля объектов капитального строительства; проведение земляных, строительных, мелиоративных и иных работ, за исключением работ по сохранению объекта культурного наследия или его отдельных элементов, сохранению историко-градостроительной или природной среды объекта культурного наследия;

- на территории памятника или ансамбля разрешается ведение хозяйственной деятельности, не противоречащей требованиям обеспечения сохранности объекта культурного наследия и позволяющей обеспечить функционирование объекта культурного наследия в современных условиях.

Руководитель службы по охране
объектов культурного наследия
Иркутской области



А.А. Фоменко