



СЛУЖБА ПО ОХРАНЕ ОБЪЕКТОВ КУЛЬТУРНОГО НАСЛЕДИЯ
ИРКУТСКОЙ ОБЛАСТИ

П Р И К А З

«11» апреля 2019 г.

№ 58-снр

Иркутск

Об утверждении границ территории
и режима использования объекта
культурного наследия регионального
значения

В соответствии со ст. 3.1 Федерального закона от 25 июня 2002 года № 73-ФЗ «Об объектах культурного наследия (памятниках истории и культуры) народов Российской Федерации», руководствуясь статьей 21 Устава Иркутской области, Положением о службе по охране объектов культурного наследия Иркутской области, утвержденным постановлением Правительства Иркутской области от 9 марта 2010 года № 31-пп,

П Р И К А З Ы В А Ю:

1. Утвердить границы территории объекта культурного наследия регионального значения «Жилой дом, здесь находилась типография Иркутского комитета РСДРП(б)», 1860–е г., 1905 г. (вид объекта культурного наследия - памятник), расположенного по адресу: Иркутская область, г. Иркутск, ул. Подгорная, 13, согласно приложениям № 1, № 2.

2. Утвердить режим использования территории объекта культурного наследия регионального значения согласно приложению № 3.

3. Настоящий приказ подлежит официальному опубликованию в общественно-политической газете «Областная», сетевом издании «Официальный интернет-портал правовой информации Иркутской области» (ogirk.ru), а также на «Официальном интернет-портале правовой информации» (www.pravo.gov.ru).

4. Настоящий приказ вступает в силу через десять календарных дней после дня его официального опубликования.

Руководитель службы по охране
объектов культурного наследия
Иркутской области

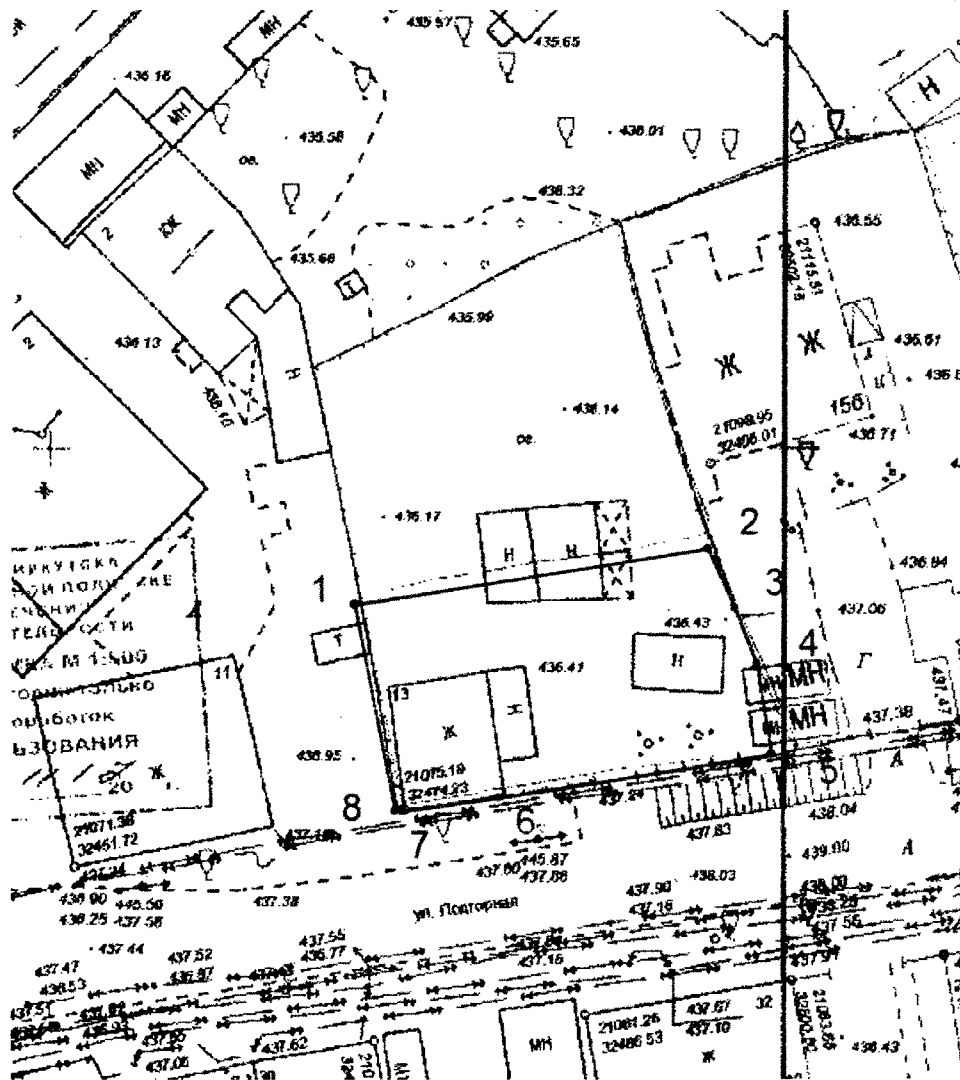
А.А. Фоменко

Карта границ территории объекта культурного наследия регионального значения

Наименование и датировка объекта: «Жилой дом, здесь находилась
типография Иркутского комитета РСДРП(б)», 1860–е г., 1905 г.

Адрес: Иркутская область, г. Иркутск, ул. Подгорная, 13.

Масштаб 1:500



Условные обозначения:

- Граница территории объекта культурного наследия
- 1 Поворотные точки

Руководитель службы по охране
объектов культурного наследия
Иркутской области

А.А. Фоменко

**Перечень координат поворотных (характерных) точек границ
территории объекта культурного наследия регионального значения**

Наименование и датировка объекта: «Жилой дом, здесь находилась типография Иркутского комитета РСДРП(б)», 1860–е г., 1905 г.

Адрес: Иркутская область, г. Иркутск, ул. Подгорная, 13.

Система координат – МСК-38, зона 3

№ п/п	X	Y	Длина линии, м	Дирекционный угол
1	384048.73	3336200.29	24.43	079° 27' 29"
2	384053.20	3336224.31	04.44	154° 49' 10"
3	384049.18	3336226.20	04.13	155° 51' 16"
4	384045.41	3336227.89	06.16	168° 40' 19"
5	384039.37	3336229.10	18.81	259° 07' 13"
6	384035.82	3336210.63	06.69	260° 32' 16"
7	384034.72	3336204.03	00.62	267° 13' 47"
8	384034.69	3336203.41	14.38	347° 28' 16"
1	384048.73	3336200.29		

Площадь – 373 кв.м.

Система координат г. Иркутска


№ п/п	X	Y	Длина линии, м	Дирекционный угол
1	21089.32	32470.79	24.43	081° 01' 39"
2	21093.13	32494.92	04.44	156° 22' 41"
3	21089.06	32496.70	04.13	157° 20' 53"
4	21085.25	32498.29	06.16	170° 16' 40"
5	21079.18	32499.33	18.81	260° 40' 04"
6	21076.13	32480.77	06.68	262° 05' 17"
7	21075.21	32474.15	00.62	269° 04' 33"
8	21075.20	32473.53	14.38	349° 01' 05"
1	21089.32	32470.79		

Площадь – 373 кв.м.

Система координат геодезическая WGS-84

№ п/п	Широта	Долгота
1	52° 16' 42.2747"	104° 17' 47.6906"
2	52° 16' 42.4057"	104° 17' 48.9614"
3	52° 16' 42.2746"	104° 17' 49.0574"
4	52° 16' 42.1517"	104° 17' 49.1430"
5	52° 16' 41.9557"	104° 17' 49.2013"
6	52° 16' 41.8513"	104° 17' 48.2240"
7	52° 16' 41.8194"	104° 17' 47.8750"
8	52° 16' 41.8188"	104° 17' 47.8423"
1	52° 16' 42.2747"	104° 17' 47.6906"

Руководитель службы по охране
объектов культурного наследия
Иркутской области



А.А. Фоменко

**Режим использования территории
объекта культурного наследия регионального значения**


Наименование и датировка объекта: «Жилой дом, здесь находилась типография Иркутского комитета РСДРП(б)», 1860–е г., 1905 г.

Адрес: Иркутская область, г. Иркутск, ул. Подгорная, 13.

- на территории памятника или ансамбля запрещаются строительство объектов капитального строительства и увеличение объемно-пространственных характеристик существующих на территории памятника или ансамбля объектов капитального строительства; проведение земляных, строительных, мелиоративных и иных работ, за исключением работ по сохранению объекта культурного наследия или его отдельных элементов, сохранению историко-градостроительной или природной среды объекта культурного наследия;

- на территории памятника или ансамбля разрешается ведение хозяйственной деятельности, не противоречащей требованиям обеспечения сохранности объекта культурного наследия и позволяющей обеспечить функционирование объекта культурного наследия в современных условиях.

Руководитель службы по охране
объектов культурного наследия
Иркутской области



А.А. Фоменко