



СЛУЖБА ПО ОХРАНЕ ОБЪЕКТОВ КУЛЬТУРНОГО НАСЛЕДИЯ ИРКУТСКОЙ
ОБЛАСТИ

П Р И К А З

«17» АПРЕЛЯ 2019 г.

№ 52-с/19

Иркутск

О включении в единый государственный реестр объектов культурного наследия (памятников истории и культуры) народов Российской Федерации выявленного объекта культурного наследия

В соответствии с пунктом 5 статьи 3.1, подпунктом 2 пункта 7 и пунктом 8 статьи 18 Федерального закона от 25 июня 2002 года № 73-ФЗ «Об объектах культурного наследия (памятниках истории и культуры) народов Российской Федерации», частью 1 статьи 8 Закона Иркутской области от 23 июля 2008 года № 57-оз «Об объектах культурного наследия (памятниках истории и культуры) народов Российской Федерации в Иркутской области», принимая во внимание Акт государственной историко-культурной экспертизы документов, обосновывающих включение в единый государственный реестр объектов культурного наследия (памятников истории и культуры) народов Российской Федерации выявленного объекта культурного наследия «Доходный дом» (г. Иркутск, ул. Халтурина, 10 - 12, лит. Г, Г5, г, г1, г2, г3) от 25 декабря 2018 года, руководствуясь статьей 21 Устава Иркутской области, пунктом 10 Положения о службе по охране объектов культурного наследия Иркутской области, утвержденного постановлением Правительства Иркутской области от 9 марта 2010 года № 31-пп

П Р И К А З Ы В А Ю:

1. Включить выявленный объект культурного наследия «Доходный дом», кон. XIX - нач. XX вв. (г. Иркутск, ул. Халтурина, 10 - 12, лит. Г, Г5, г, г1, г2, г3) в единый государственный реестр объектов культурного наследия (памятников истории и культуры) народов Российской Федерации в качестве объекта культурного наследия регионального значения «Доходный дом», нач. XX в., расположенного по адресу: Иркутская область, г. Иркутск, ул. Халтурина, 10, вид объекта культурного наследия - памятник.


2. Утвердить границы территории объекта культурного наследия регионального значения «Доходный дом», нач. XX в., расположенного по адресу: Иркутская область, г. Иркутск, ул. Халтурина, 10, согласно приложениям 1, 2, 3 к настоящему приказу.

3. Настоящий приказ подлежит официальному опубликованию в общественно-политической газете «Областная», сетевом издании «Официальный интернет-портал правовой информации Иркутской области» (ogirk.ru), а также на «Официальном интернет-портале правовой информации» (www.pravo.gov.ru).

4. Признать утратившим силу п. 1.1.498 подраздела 1.1. раздела 1 приложения к приказу службы от 14 февраля 2017 года № 18-спр «Об утверждении Перечня выявленных объектов культурного наследия, расположенных на территории Иркутской области».

5. Настоящий приказ вступает в силу с момента его официального опубликования.

Руководитель службы по охране
объектов культурного наследия
Иркутской области

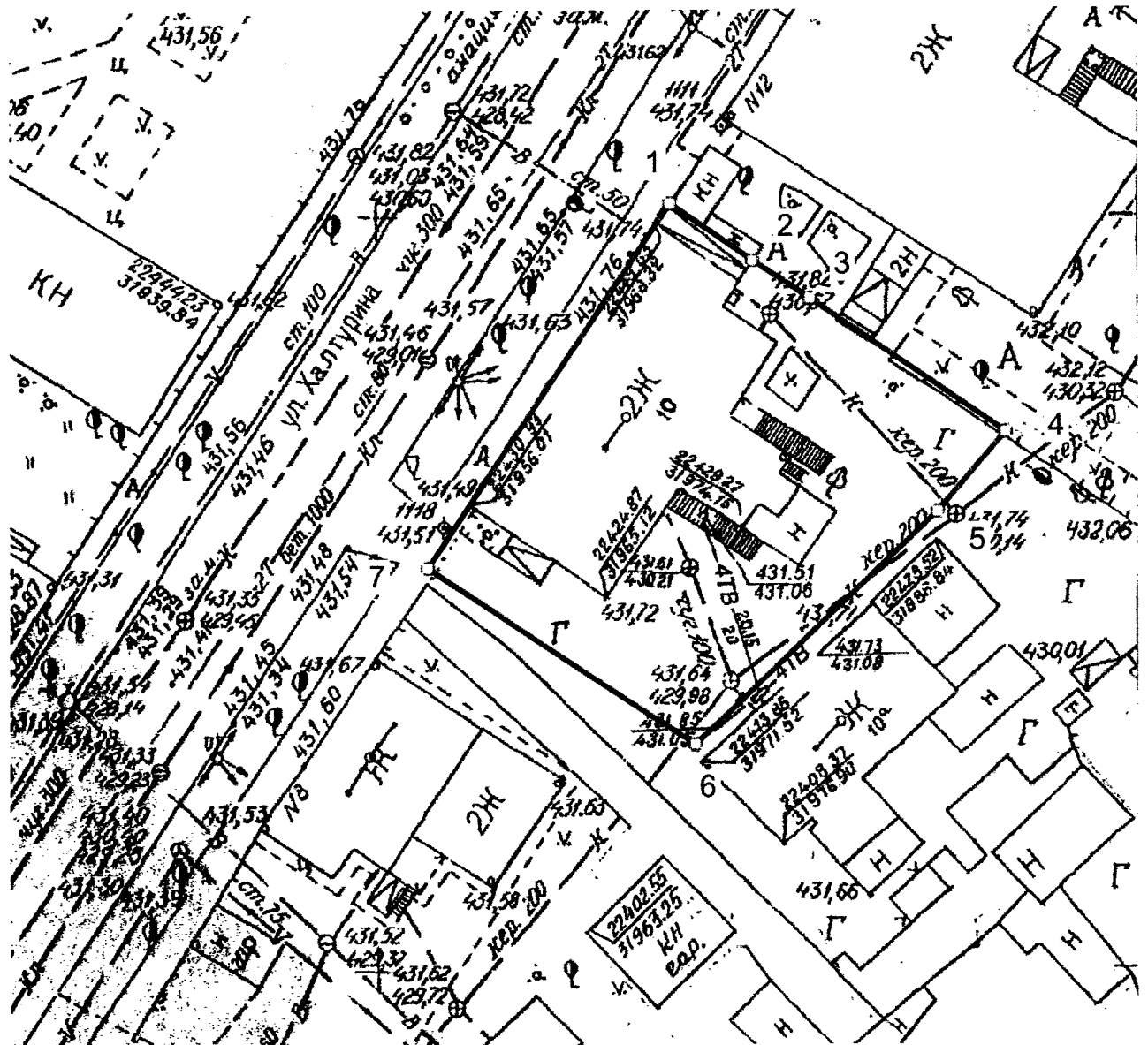


А.А. Фоменко



**Карта границ территории объекта культурного наследия
регионального значения**

Наименование и датировка объекта: «Доходный дом», нач. XX в.

Адрес: Иркутская область, г. Иркутск, ул. Халтурина, 10.



Условные обозначения:

-  - граница территории объекта культурного наследия
-  1 - обозначение характерных точек границы территории объекта культурного наследия

Руководитель службы по охране
объектов культурного наследия
Иркутской области

А.А. Фоменко

**Перечень координат поворотных (характерных) точек границ
территории объекта культурного наследия регионального значения**

Наименование и датировка объекта: «Доходный дом», нач. XX в.
Адрес: Иркутская область, г. Иркутск, ул. Халтурина, 10.

Система координат – МСК-38, зона 3

№ п/п	X	Y	Длина линии, м	Дирекционный угол
1	385396.16	3335661.95	6.63	123° 25' 34.52"
2	385392.51	3335667.48	4.54	122° 40' 28.34"
3	385390.06	3335671.30	15.64	122° 59' 57.48"
4	385381.54	3335684.42	6.96	218° 48' 51.03"
5	385376.12	3335680.06	22.18	224° 15' 04.31"
6	385360.23	3335664.58	21.20	302° 12' 21.23"
7	385371.53	3335646.64	29.00	031° 51' 54.25"
1	385396.16	3335661.95		

Площадь - 699 кв.м.

Система координат г. Иркутска

№ п/п	X	Y	Длина линии, м	Дирекционный угол
1	22450.88	31969.23	6.63	124° 58' 55.77"
2	22447.08	31974.65	4.54	124° 13' 49.60"
3	22444.53	31978.41	15.64	124° 33' 18.74"
4	22435.65	31991.29	6.96	220° 22' 12.28"
5	22430.35	31986.79	22.18	225° 48' 25.55"
6	22414.89	31970.88	21.20	303° 45' 42.47"
7	22426.67	31953.25	29.00	033° 25' 15.51"
1	22450.88	31969.23		

Площадь – 699 кв.м.

Система координат геодезическая WGS-84

№ п/п	Широта	Долгота
1	052° 17' 26.1605"	104° 17' 20.5336"
2	052° 17' 26.0393"	104° 17' 20.8219"
3	052° 17' 25.9579"	104° 17' 21.0212"
4	052° 17' 25.6750"	104° 17' 21.7054"
5	052° 17' 25.5021"	104° 17' 21.4705"
6	052° 17' 24.9968"	104° 17' 20.6394"
7	052° 17' 25.3724"	104° 17' 19.7035"

Руководитель службы по охране
объектов культурного наследия
Иркутской области



А.А. Фоменко

**Режим использования территории
объекта культурного наследия регионального значения**


Наименование и датировка объекта: «Доходный дом», нач. XX в.

Адрес: Иркутская область, г. Иркутск, ул. Халтурина, 10.

- на территории памятника или ансамбля запрещаются строительство объектов капитального строительства и увеличение объемно-пространственных характеристик существующих на территории памятника или ансамбля объектов капитального строительства; проведение земляных, строительных, мелиоративных и иных работ, за исключением работ по сохранению объекта культурного наследия или его отдельных элементов, сохранению историко-градостроительной или природной среды объекта культурного наследия;

- на территории памятника или ансамбля разрешается ведение хозяйственной деятельности, не противоречащей требованиям обеспечения сохранности объекта культурного наследия и позволяющей обеспечить функционирование объекта культурного наследия в современных условиях.

Руководитель службы по охране
объектов культурного наследия
Иркутской области



А.А. Фоменко