



МИНИСТЕРСТВО ПРИРОДНЫХ РЕСУРСОВ И ЭКОЛОГИИ  
ИРКУТСКОЙ ОБЛАСТИ

**П Р И К А З**

«15» апреля 2019 года

16 -мпр

Иркутск

Об установлении зоны санитарной охраны источника водоснабжения и водопровода питьевого назначения для завода по розливу питьевой бутилированной байкальской воды ЗАО «Новые промышленные технологии» в п. Сухой Ручей Слюдянского района Иркутской области

В соответствии со статьей 18 Федерального закона от 30 марта 1999 года № 52-ФЗ «О санитарно-эпидемиологическом благополучии населения», статьей 106 Земельного кодекса Российской Федерации от 25 октября 2001 года № 136-ФЗ, пунктом 1 постановления Правительства Иркутской области от 12 ноября 2018 года № 822-пп «Об уполномоченном исполнительном органе государственной власти Иркутской области и признании утратившими силу отдельных нормативных правовых актов Иркутской области», Положением о министерстве природных ресурсов и экологии Иркутской области, утвержденным постановлением Правительства Иркутской области от 29 декабря 2009 года № 392/171-пп, на основании Указа Губернатора Иркутской области от 4 февраля 2016 года № 2-угк «О назначении на должность Крючкова А.В.», учитывая санитарно-эпидемиологическое заключение Управления Федеральной службы по надзору в сфере защиты прав потребителей и благополучия человека по Иркутской области от 9 ноября 2010 года № 38.ИЦ.06.000.Т.001455.11.10, руководствуясь статьей 21 Устава Иркутской области

**ПРИКАЗЫВАЮ:**

1. Установить зону санитарной охраны источника водоснабжения и водопровода питьевого назначения для завода по розливу питьевой бутилированной байкальской воды ЗАО «Новые промышленные технологии» в п. Сухой Ручей Слюдянского района Иркутской области согласно приложениям № 1, № 2.

2. Настоящий приказ подлежит официальному опубликованию в общественно-политической газете «Областная», сетевом издании «Официальный интернет-портал правовой информации Иркутской области» (ogirk.ru), а также на «Официальном интернет-портале правовой информации» ([www.pravo.gov.ru](http://www.pravo.gov.ru)).

Министр природных ресурсов  
и экологии Иркутской области

А.В. Крючков

ПРИЛОЖЕНИЕ № 1

к приказу министерства природных  
ресурсов и экологии Иркутской  
области

от 15.04.2019 № 16 -мпр

ГРАНИЦА ЗОНЫ САНИТАРНОЙ ОХРАНЫ ИСТОЧНИКА  
ВОДОСНАБЖЕНИЯ И ВОДОПРОВОДА ПИТЬЕВОГО НАЗНАЧЕНИЯ ДЛЯ  
ЗАВОДА ПО РОЗЛИВУ ПИТЬЕВОЙ БУТИЛИРОВАННОЙ  
БАЙКАЛЬСКОЙ ВОДЫ ЗАО «НОВЫЕ ПРОМЫШЛЕННЫЕ  
ТЕХНОЛОГИИ» В П. СУХОЙ РУЧЕЙ СЛЮДЯНСКОГО РАЙОНА  
ИРКУТСКОЙ ОБЛАСТИ

1. Описание границы первого пояса зоны санитарной охраны

Граница первого пояса устанавливается в виде окружности радиусом  
100 м по акватории озера Байкал.

Каталог координат границы первого пояса зоны санитарной охраны  
Система координат МСК 38, зона 3

Обозначение характерных точек границ	Координаты, м	
	X	Y
1	2	3
н1	315279.84	3302146.75
н2	315288.33	3302135.93
н3	315298.73	3302126.03
н4	315310.47	3302117.76
н5	315323.29	3302111.31
н6	315336.93	3302106.80
н7	315351.07	3302104.35
н8	315365.43	3302104.00
н9	315379.68	3302105.76
н10	315393.52	3302109.58
н11	315406.64	3302115.40
н12	315418.77	3302123.08
н13	315429.65	3302132.46
н14	315439.03	3302143.34
н15	315446.71	3302155.47
н16	315452.53	3302168.59
н17	315456.35	3302182.43

н18	315458.11	3302196.68
н19	315457.76	3302211.04
н20	315455.31	3302225.18
н21	315450.80	3302238.82
н22	315444.35	3302251.64
н23	315436.08	3302263.38
н24	315426.18	3302273.78
н25	315414.86	3302282.61
н26	315402.37	3302289.69
н27	315388.97	3302294.86
н28	315374.96	3302298.00
н29	315360.64	3302299.06
н30	315346.32	3302298.00
н31	315332.31	3302294.86
н32	315318.91	3302289.69
н33	315306.42	3302282.61
н34	315295.10	3302273.78
н35	315285.20	3302263.38
н36	315276.93	3302251.64
н37	315270.48	3302238.82
н38	315265.97	3302225.18
н39	315263.52	3302211.04
н40	315263.17	3302196.68
н41	315264.93	3302182.43
н42	315268.75	3302168.59
н43	315273.39	3302157.77
н1	315279.84	3302146.75

Карта-схема первого пояса зоны санитарной охраны прилагается к настоящей границе зоны санитарной охраны источника водоснабжения и водопровода питьевого назначения для завода по розливу питьевой бутилированной байкальской воды ЗАО «Новые промышленные технологии» в п. Сухой Ручей Слюдянского района Иркутской области.

## 2. Описание границы второго пояса зоны санитарной охраны

Граница второго пояса зоны санитарной охраны устанавливается в виде окружности радиусом 3000 м.

Каталог координат границы второго пояса зоны санитарной охраны  
Система координат МСК 38, зона 3

Обозначение характерных точек границ	Координаты, м	
	X	Y
1	2	3
н1	312944.46	3300562.53
н2	313015.60	3300462.27
н3	313103.77	3300349.30
н4	313197.37	3300240.79
н5	313296.18	3300137.01
н6	313399.96	3300038.20
н7	313508.47	3299944.60
н8	313621.44	3299856.43
н9	313738.60	3299773.92
н10	313859.67	3299697.25
н11	313984.35	3299626.62
н12	314112.35	3299562.19
н13	314243.36	3299504.12
н14	314377.06	3299452.55
н15	314513.13	3299407.60
н16	314651.24	3299369.38
н17	314791.06	3299337.98
н18	314932.25	3299313.48
н19	315074.47	3299295.94
н20	315217.38	3299285.40
н21	315360.64	3299281.88
н22	315503.90	3299285.40
н23	315646.81	3299295.94
н24	315789.03	3299313.48
н25	315930.22	3299337.98
н26	316070.04	3299369.38
н27	316208.15	3299407.60
н28	316344.22	3299452.55

н29	316477.92	3299504.12
н30	316608.93	3299562.19
н31	316736.93	3299626.62
н32	316861.61	3299697.25
н33	316982.68	3299773.92
н34	317099.84	3299856.43
н35	317212.81	3299944.60
н36	317321.32	3300038.20
н37	317425.10	3300137.01
н38	317523.91	3300240.79
н39	317617.51	3300349.30
н40	317705.68	3300462.27
н41	317788.19	3300579.43
н42	317864.86	3300700.50
н43	317935.49	3300825.18
н44	317999.92	3300953.18
н45	318057.99	3301084.19
н46	318109.56	3301217.89
н47	318154.51	3301353.96
н48	318192.73	3301492.07
н49	318224.13	3301631.89
н50	318248.63	3301773.08
н51	318266.17	3301915.30
н52	318276.71	3302058.21
н53	318280.23	3302201.47
н54	318276.71	3302344.73
н55	318266.17	3302487.64
н56	318248.63	3302629.86
н57	318224.13	3302771.05
н58	318192.73	3302910.87
н59	318154.51	3303048.98
н60	318109.56	3303185.05
н61	318057.99	3303318.75
н62	317999.92	3303449.76
н63	317935.49	3303577.76
н64	317864.86	3303702.44
н65	317788.19	3303823.51
н66	317705.68	3303940.67
н67	317617.51	3304053.64
н68	317523.91	3304162.15

Н69	317425.10	3304265.93
Н70	317321.32	3304364.74
Н71	317212.81	3304458.34
Н72	317099.84	3304546.51
Н73	316982.68	3304629.02
Н74	316861.61	3304705.69
Н75	316736.93	3304776.32
Н76	316608.93	3304840.75
Н77	316477.92	3304898.82
Н78	316344.22	3304950.39
Н79	316208.15	3304995.34
Н80	316070.04	3305033.56
Н81	315930.22	3305064.96
Н82	315789.03	3305089.46
Н83	315646.81	3305107.00
Н84	315503.90	3305117.54
Н85	315360.64	3305121.06
Н86	315217.38	3305117.54
Н87	315074.47	3305107.00
Н88	314932.25	3305089.46
Н89	314791.06	3305064.96
Н90	314651.24	3305033.56
Н91	314513.13	3304995.34
Н92	314377.06	3304950.39
Н93	314243.36	3304898.82
Н94	314112.35	3304840.75
Н95	313984.35	3304776.32
Н96	313859.67	3304705.69
Н97	313738.60	3304629.02
Н98	313621.44	3304546.51
Н99	313508.47	3304458.34
Н100	313399.96	3304364.74
Н101	313296.18	3304265.93
Н102	313197.37	3304162.15
Н103	313103.77	3304053.64
Н104	313015.60	3303940.67
Н105	312933.09	3303823.51
Н106	312856.42	3303702.44
Н107	312785.79	3303577.76
Н108	312721.36	3303449.76

н109	312663.29	3303318.75
н110	312611.72	3303185.05
н111	312566.77	3303048.98
н112	312528.55	3302910.87
н113	312497.15	3302771.05
н114	312472.65	3302629.86
н115	312455.11	3302487.64
н116	312444.57	3302344.73
н117	312441.05	3302201.47
н118	312444.57	3302058.21
н119	312455.11	3301915.30
н120	312472.65	3301773.08
н121	312497.15	3301631.89
н122	312528.55	3301492.07
н123	312566.77	3301353.96
н124	312611.72	3301217.89
н125	312663.29	3301084.19
н126	312721.36	3300953.18
н127	312785.79	3300825.18
н128	312856.42	3300700.50
н1	312944.46	3300562.53

Карта-схема второго пояса зоны санитарной охраны прилагается к настоящей границе зоны санитарной охраны источника водоснабжения и водопровода питьевого назначения для завода по розливу питьевой бутилированной байкальской воды ЗАО «Новые промышленные технологии» в п. Сухой Ручей Слюдянского района Иркутской области.

### 3. Описание границы третьего пояса зоны санитарной охраны

Граница третьего пояса зоны санитарной охраны полностью совпадает с границей второго пояса и устанавливается в виде окружности радиусом 3000 м.

Каталог координат границы третьего пояса зоны санитарной охраны  
Система координат МСК 38, зона 3

Обозначение характерных точек границ	Координаты, м	
	X	Y
1	2	3
н1	312944.46	3300562.53
н2	313015.60	3300462.27
н3	313103.77	3300349.30
н4	313197.37	3300240.79
н5	313296.18	3300137.01
н6	313399.96	3300038.20
н7	313508.47	3299944.60
н8	313621.44	3299856.43
н9	313738.60	3299773.92
н10	313859.67	3299697.25
н11	313984.35	3299626.62
н12	314112.35	3299562.19
н13	314243.36	3299504.12
н14	314377.06	3299452.55
н15	314513.13	3299407.60
н16	314651.24	3299369.38
н17	314791.06	3299337.98
н18	314932.25	3299313.48
н19	315074.47	3299295.94
н20	315217.38	3299285.40
н21	315360.64	3299281.88
н22	315503.90	3299285.40
н23	315646.81	3299295.94
н24	315789.03	3299313.48
н25	315930.22	3299337.98
н26	316070.04	3299369.38
н27	316208.15	3299407.60
н28	316344.22	3299452.55
н29	316477.92	3299504.12
н30	316608.93	3299562.19
н31	316736.93	3299626.62
н32	316861.61	3299697.25

Н33	316982.68	3299773.92
Н34	317099.84	3299856.43
Н35	317212.81	3299944.60
Н36	317321.32	3300038.20
Н37	317425.10	3300137.01
Н38	317523.91	3300240.79
Н39	317617.51	3300349.30
Н40	317705.68	3300462.27
Н41	317788.19	3300579.43
Н42	317864.86	3300700.50
Н43	317935.49	3300825.18
Н44	317999.92	3300953.18
Н45	318057.99	3301084.19
Н46	318109.56	3301217.89
Н47	318154.51	3301353.96
Н48	318192.73	3301492.07
Н49	318224.13	3301631.89
Н50	318248.63	3301773.08
Н51	318266.17	3301915.30
Н52	318276.71	3302058.21
Н53	318280.23	3302201.47
Н54	318276.71	3302344.73
Н55	318266.17	3302487.64
Н56	318248.63	3302629.86
Н57	318224.13	3302771.05
Н58	318192.73	3302910.87
Н59	318154.51	3303048.98
Н60	318109.56	3303185.05
Н61	318057.99	3303318.75
Н62	317999.92	3303449.76
Н63	317935.49	3303577.76
Н64	317864.86	3303702.44
Н65	317788.19	3303823.51
Н66	317705.68	3303940.67
Н67	317617.51	3304053.64
Н68	317523.91	3304162.15
Н69	317425.10	3304265.93
Н70	317321.32	3304364.74
Н71	317212.81	3304458.34
Н72	317099.84	3304546.51

Н73	316982.68	3304629.02
Н74	316861.61	3304705.69
Н75	316736.93	3304776.32
Н76	316608.93	3304840.75
Н77	316477.92	3304898.82
Н78	316344.22	3304950.39
Н79	316208.15	3304995.34
Н80	316070.04	3305033.56
Н81	315930.22	3305064.96
Н82	315789.03	3305089.46
Н83	315646.81	3305107.00
Н84	315503.90	3305117.54
Н85	315360.64	3305121.06
Н86	315217.38	3305117.54
Н87	315074.47	3305107.00
Н88	314932.25	3305089.46
Н89	314791.06	3305064.96
Н90	314651.24	3305033.56
Н91	314513.13	3304995.34
Н92	314377.06	3304950.39
Н93	314243.36	3304898.82
Н94	314112.35	3304840.75
Н95	313984.35	3304776.32
Н96	313859.67	3304705.69
Н97	313738.60	3304629.02
Н98	313621.44	3304546.51
Н99	313508.47	3304458.34
Н100	313399.96	3304364.74
Н101	313296.18	3304265.93
Н102	313197.37	3304162.15
Н103	313103.77	3304053.64
Н104	313015.60	3303940.67
Н105	312933.09	3303823.51
Н106	312856.42	3303702.44
Н107	312785.79	3303577.76
Н108	312721.36	3303449.76
Н109	312663.29	3303318.75
Н110	312611.72	3303185.05
Н111	312566.77	3303048.98
Н112	312528.55	3302910.87

н113	312497.15	3302771.05
н114	312472.65	3302629.86
н115	312455.11	3302487.64
н116	312444.57	3302344.73
н117	312441.05	3302201.47
н118	312444.57	3302058.21
н119	312455.11	3301915.30
н120	312472.65	3301773.08
н121	312497.15	3301631.89
н122	312528.55	3301492.07
н123	312566.77	3301353.96
н124	312611.72	3301217.89
н125	312663.29	3301084.19
н126	312721.36	3300953.18
н127	312785.79	3300825.18
н128	312856.42	3300700.50
н1	312944.46	3300562.53

Карта-схема третьего пояса зоны санитарной охраны прилагается к настоящей границе зоны санитарной охраны источника водоснабжения и водопровода питьевого назначения для завода по розливу питьевой бутилированной байкальской воды ЗАО «Новые промышленные технологии» в п. Сухой Ручей Слюдянского района Иркутской области.

#### 4. Санитарно - защитная полоса водоводов.

Организация санитарно - защитной полосы предусмотрена:

- в береговой части прокладки водоводов - 50 метров в обе стороны от крайнего водовода (до территории отвода под насосную станцию 1-го подъёма), в береговой части организованная санитарно - защитная полоса полностью попадает в прибрежную защитную полосу, на которой режим особого использования устанавливается Водного кодекса Российской Федерации;

- за территорией отвода земли под насосную станцию при прокладке (напорных внеплощадочных сетей водопровода до территории завода - 10 метров в обе стороны от крайнего водовода.

Первый заместитель министра  
природных ресурсов и экологии  
Иркутской области



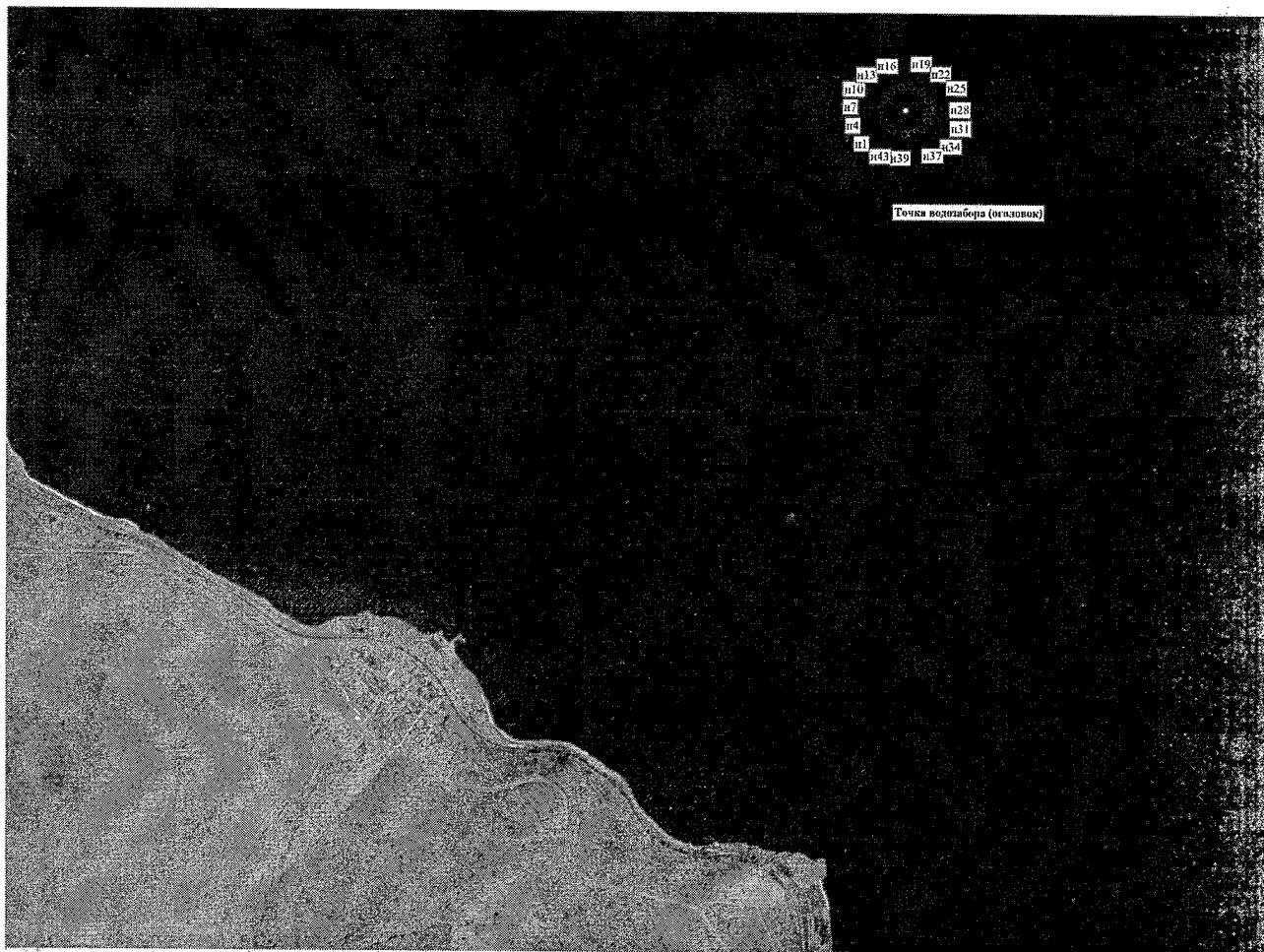
Е.Б. Бичинов

Приложение 1

к границе зоны санитарной охраны источника водоснабжения и водопровода питьевого назначения для завода по розливу питьевой бутилированной байкальской воды ЗАО «Новые промышленные технологии» в п. Сухой Ручей Слюдянского района Иркутской области, установленной приказом министерства природных ресурсов и экологии Иркутской области

от 15.04.2019 № 16 -мпр

Первый пояс зоны санитарной охраны источника водоснабжения и водопровода питьевого назначения для завода по розливу питьевой бутилированной байкальской воды ЗАО «Новые промышленные технологии» в п. Сухой Ручей Слюдянского района Иркутской области



Масштаб 1:15 000

Условные обозначения:

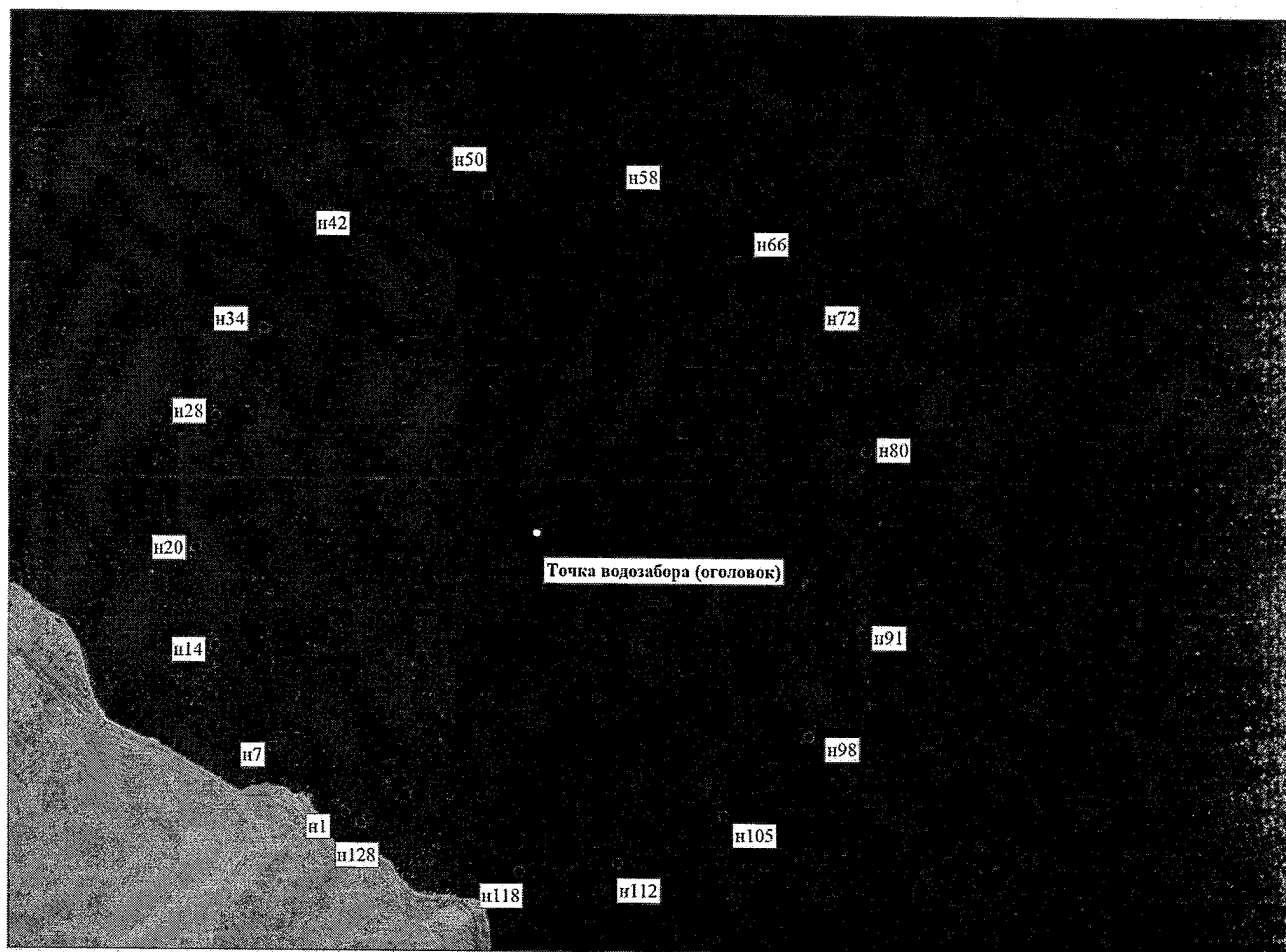
- - граница I пояса зон санитарной охраны водозабора завода по производству бутилированной воды в п. Сухой Ручей
- - n1 - характерная точка границы охранной зоны с номером
- - точка водозабора (оголовок)

Приложение 2

к границе зоны санитарной охраны источника водоснабжения и водопровода питьевого назначения для завода по розливу питьевой бутилированной байкальской воды ЗАО «Новые промышленные технологии» в п. Сухой Ручей Слюдянского района Иркутской области, установленной приказом министерства природных ресурсов и экологии Иркутской области

от 15.04.2019 № 16 -мпр

Второй пояс зоны санитарной охраны источника водоснабжения и водопровода питьевого назначения для завода по розливу питьевой бутилированной байкальской воды ЗАО «Новые промышленные технологии» в п. Сухой Ручей Слюдянского района Иркутской области



Масштаб 1:50 000

Условные обозначения:


- - граница II пояса зон санитарной охраны водозабора завода по производству бутилированной воды в п. Сухой Ручей
- - n1 - характерная точка границы охранной зоны с номером
- - точка водозабора (оголовок)

Приложение 3

к границе зоны санитарной охраны источника водоснабжения и водопровода питьевого назначения для завода по розливу питьевой бутилированной байкальской воды ЗАО «Новые промышленные технологии» в п. Сухой Ручей Слюдянского района Иркутской области, установленной приказом министерства природных ресурсов и экологии Иркутской области

от 15.04.2019 № 16 -мпр

Третий пояс зоны санитарной охраны источника водоснабжения и водопровода питьевого назначения для завода по розливу питьевой бутилированной байкальской воды ЗАО «Новые промышленные технологии» в п. Сухой Ручей Слюдянского района Иркутской области



Масштаб 1:50 000

Условные обозначения:

- - граница III пояса зон санитарной охраны водозабора завода по производству бутилированной воды в п. Сухой Ручей
- - n1 - характерная точка границы охранной зоны с номером
- - точка водозабора (оголовок)

## ПРИЛОЖЕНИЕ № 2

к приказу министерства природных  
ресурсов и экологии Иркутской  
области

от 15.04.2019 № 16 -мпр

### РЕЖИМ ЗОНЫ САНИТАРНОЙ ОХРАНЫ ИСТОЧНИКА ВОДОСНАБЖЕНИЯ И ВОДОПРОВОДА ПИТЬЕВОГО НАЗНАЧЕНИЯ ДЛЯ ЗАВОДА ПО РОЗЛИВУ ПИТЬЕВОЙ БУТИЛИРОВАННОЙ БАЙКАЛЬСКОЙ ВОДЫ ЗАО «НОВЫЕ ПРОМЫШЛЕННЫЕ ТЕХНОЛОГИИ» В П. СУХОЙ РУЧЕЙ СЛЮДЯНСКОГО РАЙОНА ИРКУТСКОЙ ОБЛАСТИ

#### **Мероприятия по первому поясу**

1. Территория первого пояса зон санитарной охраны должна быть спланирована для отвода поверхностного стока за ее пределы, озеленена, ограждена и обеспечена охраной. Дорожки к сооружениям должны иметь твердое покрытие.

2. Не допускается посадка высокоствольных деревьев, все виды строительства, не имеющие непосредственного отношения к эксплуатации, реконструкции и расширению водопроводных сооружений, в том числе прокладка трубопроводов различного назначения, размещение жилых и хозяйственно-бытовых зданий, проживание людей, применение ядохимикатов и удобрений.

3. Здания должны быть оборудованы канализацией с отведением сточных вод в ближайшую систему бытовой или производственной канализации или на местные станции очистных сооружений, расположенные за пределами первого пояса зон санитарной охраны с учетом санитарного режима на территории второго пояса.

В исключительных случаях при отсутствии канализации должны устраиваться водонепроницаемые приемники нечистот и бытовых отходов, расположенные в местах, исключающих загрязнение территории первого пояса зон санитарной охраны при их вывозе.

4. Не допускается спуск любых сточных вод, в том числе сточных вод водного транспорта, а также купание, стирка белья, водопой скота и другие виды водопользования, оказывающие влияние на качество воды.

Акватория первого пояса ограждается буями и другими предупредительными знаками. На судоходных водоемах над водоприемником должны устанавливаться бакены с освещением.

#### **Мероприятия по второму и третьему поясам**

1. Выявление объектов, загрязняющих источники водоснабжения, с разработкой конкретных водоохраных мероприятий, обеспеченных источниками финансирования, подрядными организациями и согласованных

с центром государственного санитарно-эпидемиологического надзора.

2. Регулирование отведения территории для нового строительства жилых, промышленных и сельскохозяйственных объектов, а также согласование изменений технологий действующих предприятий, связанных с повышением степени опасности загрязнения сточными водами источника водоснабжения.

3. Недопущение отведения сточных вод в зоне водосбора источника водоснабжения, включая его притоки, не отвечающих гигиеническим требованиям к охране поверхностных вод.

4. Все работы, в том числе добыча песка, гравия, дноуглубительные, в пределах акватории зон санитарной охраны допускаются по согласованию с Федеральным бюджетным учреждением здравоохранения «Центр гигиены и эпидемиологии в Иркутской области» лишь при обосновании гидрологическими расчетами отсутствия ухудшения качества воды в створе водозабора.

5. Использование химических методов борьбы с эвтрофикацией водоемов допускается при условии применения препаратов, имеющих положительное санитарно-эпидемиологическое заключение государственной санитарно-эпидемиологической службы Российской Федерации.

6. При наличии судоходства необходимо оборудование судов, дебаркадеров и брандвахт устройствами для сбора фановых и подсланевых вод и твердых отходов; оборудование на пристанях сливных станций и приемников для сбора твердых отходов.

### **Дополнительные мероприятия по второму поясу**

В пределах второго пояса зон санитарной охраны поверхностных источников водоснабжения подлежат выполнению следующие мероприятия:

1. Запрещение размещения складов горюче - смазочных материалов, ядохимикатов и минеральных удобрений, накопителей промстоков, шламохранилищ и других объектов, обуславливающих опасность химического загрязнения подземных вод.

2. Не допускается:

размещение кладбищ, скотомогильников, полей ассенизации, полей фильтрации, навозохранилищ, силосных траншей, животноводческих и птицеводческих предприятий и других объектов, обуславливающих опасность микробного загрязнения подземных вод;

применение удобрений и ядохимикатов;

рубка леса главного пользования и реконструкции.

3. Выполнение мероприятий по санитарному благоустройству территории населенных пунктов и других объектов (оборудование канализацией, устройство водонепроницаемых выгребов, организация отвода

поверхностного стока и др.).

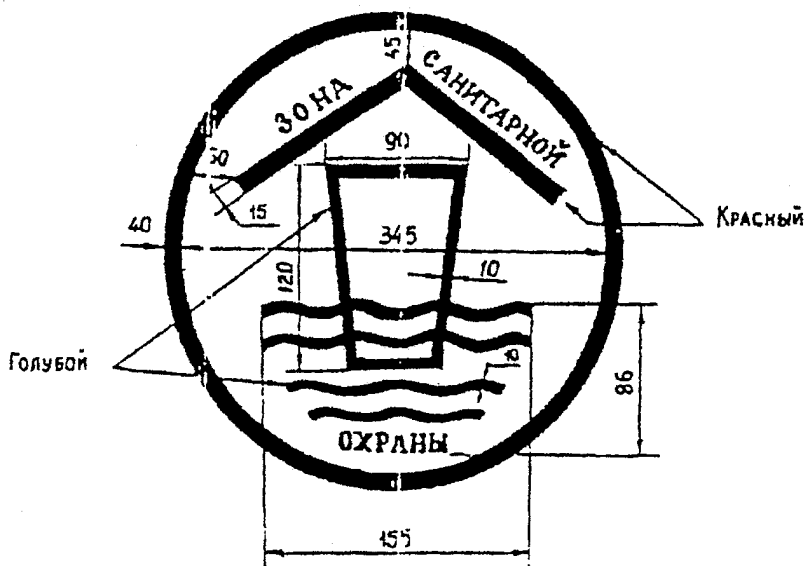
4. Не производятся рубки леса главного пользования и реконструкции, а также закрепление за лесозаготовительными предприятиями древесины на корню и лесосечного фонда долгосрочного пользования. Допускаются только рубки ухода и санитарные рубки леса.

5. Запрещение расположения стойбищ и выпаса скота, а также всякое другое использование водоема и земельных участков, лесных угодий в пределах прибрежной полосы шириной не менее 500 м, которое может привести к ухудшению качества или уменьшению количества воды источника водоснабжения.

6. Использование источников водоснабжения в пределах второго пояса зон санитарной охраны для купания, туризма, водного спорта и рыбной ловли допускается в установленных местах при условии соблюдения гигиенических требований к охране поверхностных вод, а также гигиенических требований к зонам рекреации водных объектов.

7. В границах второго пояса зоны санитарной охраны запрещается сброс промышленных, сельскохозяйственных, городских и ливневых сточных вод, содержание в которых химических веществ и микроорганизмов превышает установленные санитарными правилами гигиенические нормативы качества воды.

8. Границы второго пояса зон санитарной охраны на пересечении дорог, пешеходных троп и пр. обозначаются столбами со специальными знаками.



**Мероприятия по санитарно-защитной полосе водоводов**

1. В пределах санитарно-защитной полосы водоводов должны отсутствовать источники загрязнения почвы и грунтовых вод.

2. Не допускается прокладка водоводов по территории свалок, полей ассенизации, полей фильтрации, полей орошения, кладбищ, скотомогильников, а также прокладка магистральных водоводов по территории промышленных и сельскохозяйственных предприятий.

Первый заместитель министра  
природных ресурсов и экологии  
Иркутской области



Е.Б. Бичинов