



СЛУЖБА ПО ОХРАНЕ ОБЪЕКТОВ КУЛЬТУРНОГО НАСЛЕДИЯ
ИРКУТСКОЙ ОБЛАСТИ

П Р И К А З

«30» июля 2018 г.

Иркутск

№ 209-спр

Об утверждении границ территории
и режима использования объекта
культурного наследия регионального
значения

В соответствии со ст. 3.1 Федерального закона от 25 июня 2002 года № 73-ФЗ «Об объектах культурного наследия (памятниках истории и культуры) народов Российской Федерации», руководствуясь статьей 21 Устава Иркутской области, Положением о службе по охране объектов культурного наследия Иркутской области, утвержденным постановлением Правительства Иркутской области от 9 марта 2010 года № 31-пп,

П Р И К А З Ы В А Ю:

1. Утвердить границы территории объекта культурного наследия регионального значения «Могила советских летчиков Кальвица и Леонгардта», расположенного по адресу: улица Коммунаров- г.Иркутск, у входа в ЦПКиО, согласно приложениям № 1, № 2, № 3.
2. Утвердить режим использования территории объекта культурного наследия регионального значения согласно приложению № 4.
3. Настоящий приказ подлежит официальному опубликованию в общественно-политической газете «Областная», а также на «Официальном интернет-портале правовой информации» (www.pravo.gov.ru).
4. Настоящий приказ вступает в силу через десять календарных дней после дня его официального опубликования.

Руководитель службы по охране
объектов культурного наследия
Иркутской области

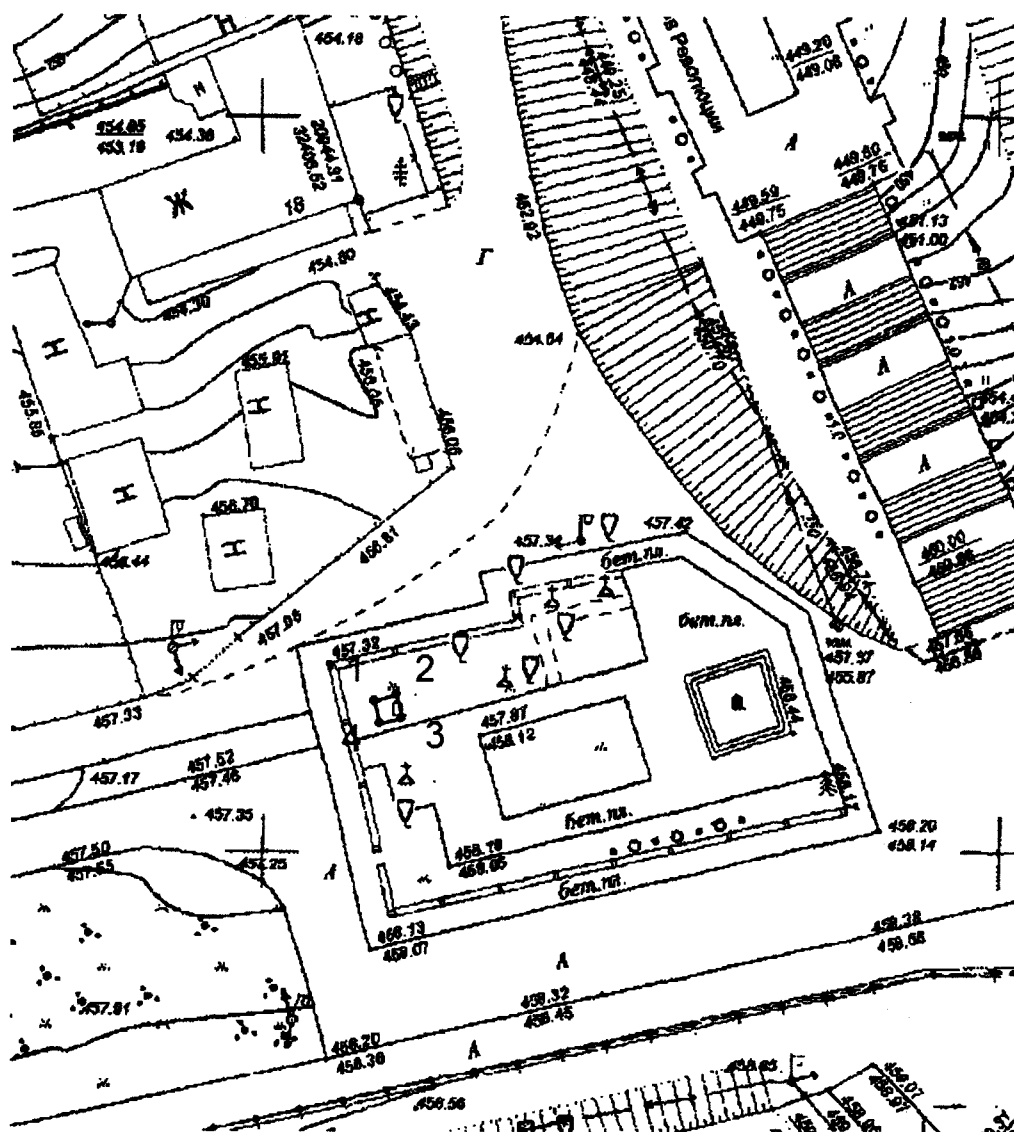
Е.М. Корниенко

**Карта границ территории объекта культурного наследия
регионального значения**



Наименование объекта: «Могила советских летчиков Кальвица и
Леонгардта».

Адрес: улица Коммунаров- г.Иркутск, у входа в ЦПКиО.

Масштаб 1:500



Условные обозначения:

-  Граница территории объекта культурного наследия
-  Поворотные точки

Руководитель службы по охране
объектов культурного наследия
Иркутской области

Е.М. Корниенко

**Описание границ территории
объекта культурного наследия регионального значения**

Наименование объекта: «Могила советских летчиков Кальвица и Леонгардта».

Адрес: улица Коммунаров- г.Иркутск, у входа в ЦПКиО.

Территория объекта культурного наследия устанавливается в следующих границах:

Северная граница – проходит от поворотной точки 1, в восточном направлении, до поворотной точки 2.

Протяженность границы – **1,57 м.**

Восточная граница – проходит от поворотной точки 2, в южном направлении, до поворотной точки 3.

Протяженность границы – **1,62 м.**

Южная граница – проходит от поворотной точки 3, в западном направлении, до поворотной точки 4.

Протяженность границы – **1,53 м.**

Западная граница – проходит от поворотной точки 4, в северном направлении, до поворотной точки 1.

Протяженность границы – **1,56 м.**

Руководитель службы по охране
объектов культурного наследия
Иркутской области



Е.М. Корниенко

**Перечень координат поворотных (характерных) точек границ
территории объекта культурного наследия регионального значения**

Наименование объекта: «Могила советских летчиков Кальвица и
Леонгардта».

Адрес: улица Коммунаров- г.Иркутск, у входа в ЦПКиО.

Система координат – МСК-38, зона 3

№ п/п	X	Y	Длина линии, м	Дирекционный угол
1	383867.96	3336142.03		
2	383868.37	3336143.54	01.57	074° 48' 33"
3	383866.80	3336143.92	01.62	166° 23' 38"
4	383866.45	3336142.43	01.53	256° 46' 51"
1	383867.96	3336142.03	01.56	345° 09' 47"

Площадь – 2 кв.м.

Система координат г. Иркутска

№ п/п	X	Y	Длина линии, м	Дирекционный угол
1	20910.19	32407.64		
2	20910.56	32409.16	01.56	076° 19' 09"
3	20908.98	32409.50	01.62	167° 51' 21"
4	20908.67	32408.00	01.53	258° 19' 24"
1	20910.19	32407.64	01.56	346° 40' 32"

Площадь – 2 кв.м.

Система координат геодезическая WGS-84

№ п/п	Широта	Долгота
1	52° 16' 36.4605"	104° 17' 44.4523"
2	52° 16' 36.4729"	104° 17' 44.5323"
3	52° 16' 36.4219"	104° 17' 44.5508"
4	52° 16' 36.4114"	104° 17' 44.4720"
1	52° 16' 36.4605"	104° 17' 44.4523"

Руководитель службы по охране
объектов культурного наследия
Иркутской области



Е.М. Корниенко

**Режим использования территории
объекта культурного наследия регионального значения**


Наименование объекта: «Могила советских летчиков Кальвица и Леонгардта».

Адрес: улица Коммунаров- г.Иркутск, у входа в ЦПКиО.

- на территории объекта культурного наследия запрещаются строительство объектов капитального строительства и увеличение объемно-пространственных характеристик существующих на территории памятника или ансамбля объектов капитального строительства; проведение земляных, строительных, мелиоративных и иных работ, за исключением работ по сохранению объекта культурного наследия или его отдельных элементов, сохранению историко-градостроительной или природной среды объекта культурного наследия;

- на территории объекта культурного наследия разрешается ведение хозяйственной деятельности, не противоречащей требованиям обеспечения сохранности объекта культурного наследия и позволяющей обеспечить функционирование объекта культурного наследия в современных условиях.

Руководитель службы по охране
объектов культурного наследия
Иркутской области

 Е.М. Корниенко