



СЛУЖБА ПО ОХРАНЕ ОБЪЕКТОВ КУЛЬТУРНОГО НАСЛЕДИЯ
ИРКУТСКОЙ ОБЛАСТИ

П Р И К А З

«30» июля 2018 г.

Иркутск

№ 205-спл

Об утверждении границ территории
и режима использования объекта
культурного наследия регионального
значения

В соответствии со ст. 3.1 Федерального закона от 25 июня 2002 года № 73-ФЗ «Об объектах культурного наследия (памятниках истории и культуры) народов Российской Федерации», руководствуясь статьей 21 Устава Иркутской области, Положением о службе по охране объектов культурного наследия Иркутской области, утвержденным постановлением Правительства Иркутской области от 9 марта 2010 года № 31-пп,

П Р И К А З Ы В А Ю:

1. Утвердить границы территории объекта культурного наследия регионального значения «Доходный дом Попова, в котором были первая и последняя нелегальные квартиры С.М. Кирова в Иркутске», расположенного по адресу: г. Иркутск, ул. Сурикова, 17, согласно приложениям № 1, № 2, № 3.
2. Утвердить режим использования территории объекта культурного наследия регионального значения согласно приложению № 4.
3. Настоящий приказ подлежит официальному опубликованию в общественно-политической газете «Областная», а также на «Официальном интернет-портале правовой информации» (www.pravo.gov.ru).
4. Настоящий приказ вступает в силу через десять календарных дней после дня его официального опубликования.

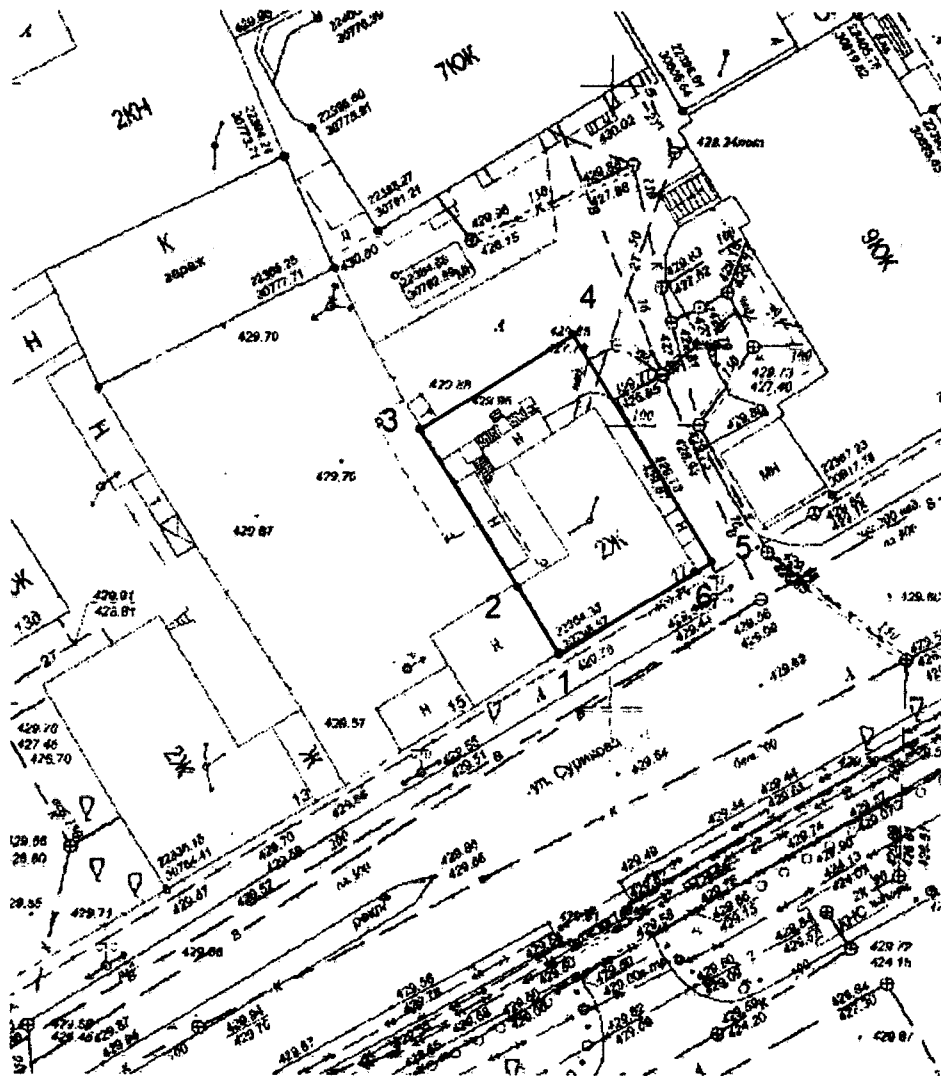
Руководитель службы по охране
объектов культурного наследия
Иркутской области

Е.М. Корниенко




**Карта границ территории объекта культурного наследия
регионального значения**

Наименование объекта: «Доходный дом Попова, в котором были первая и последняя нелегальные квартиры С.М. Кирова в Иркутске»
Адрес: г. Иркутск, ул. Сурикова, 17.

Масштаб 1:500



Условные обозначения:

-  Объект культурного наследия регионального значения
-  Граница территории объекта культурного наследия
-  Поворотные точки

Руководитель службы по охране
объектов культурного наследия
Иркутской области

Е.М. Корниенко

**Описание границ территории
объекта культурного наследия регионального значения**

Наименование объекта: «Доходный дом Попова, в котором были первая и последняя нелегальные квартиры С.М. Кирова в Иркутске»

Адрес: г. Иркутск, ул. Сурикова, 17.

Территория объекта культурного наследия устанавливается в следующих границах:

Юго-западная граница – проходит от поворотной точки 1, в западном направлении, через поворотную точку 2 до поворотной точки 3.

Общая протяженность границы – **21,44 м.**

Северо-западная граница – прямолинейная, проходит от поворотной точки 3, в северном направлении, до поворотной точки 4.

Общая протяженность границы – **14,62 м.**


Северо-восточная граница – прямолинейная, проходит от поворотной точки 4, в восточном направлении, до поворотной точки 5.

Общая протяженность границы – **21,39 м.**

Юго-восточная граница – проходит от поворотной точки 5, в южном направлении, через поворотную точку 6 до поворотной точки 1.

Общая протяженность границы – **14,33 м.**

Руководитель службы по охране
объектов культурного наследия
Иркутской области



Е.М. Корниенко

**Перечень координат поворотных (характерных) точек границ
территории объекта культурного наследия регионального значения**

Наименование объекта: «Доходный дом Попова, в котором были первая и последняя нелегальные квартиры С.М. Кирова в Иркутске»

Адрес: г. Иркутск, ул. Сурикова, 17.

Система координат – МСК-38, зона 3

№ п/п	X	Y	Длина линии, м	Дирекционный угол
1	385267.70	3334491.69	06.44	326° 12' 40"
2	385273.05	3334488.11	15.00	326° 13' 31"
3	385285.52	3334479.77	14.62	057° 00' 21"
4	385293.48	3334492.03	21.39	147° 00' 03"
5	385275.54	3334503.68	01.60	237° 00' 22"
6	385274.67	3334502.34	12.73	236° 47' 49"
1	385267.70	3334491.69		

Площадь – 310 кв.м.

Система координат г. Иркутска

№ п/п	X	Y	Длина линии, м	Дирекционный угол
1	22354.24	30795.90	06.45	327° 44' 25"
2	22359.69	30792.46	14.99	327° 47' 02"
3	22372.37	30784.47	14.62	058° 32' 20"
4	22380.00	30796.94	21.39	148° 33' 14"
5	22361.75	30808.10	01.60	238° 47' 27"
6	22360.92	30806.73	12.72	238° 20' 01"
1	22354.24	30795.90		

Площадь – 310 кв.м.

Система координат геодезическая WGS-84

№ п/п	Широта	Долгота
1	52° 17' 22.6571"	104° 16' 18.6880"
2	52° 17' 22.8322"	104° 16' 18.5039"
3	52° 17' 23.2401"	104° 16' 18.0753"
4	52° 17' 23.4908"	104° 16' 18.7291"
5	52° 17' 22.9041"	104° 16' 19.3275"
6	52° 17' 22.8767"	104° 16' 19.2560"
1	52° 17' 22.6571"	104° 16' 18.6880"

Руководитель службы по охране
объектов культурного наследия
Иркутской области



Е.М. Корниенко

**Режим использования территории
объекта культурного наследия регионального значения**

Наименование объекта: «Доходный дом Попова, в котором были первая и последняя нелегальные квартиры С.М. Кирова в Иркутске»

Адрес: г. Иркутск, ул. Сурикова, 17.

- на территории объекта культурного наследия запрещаются строительство объектов капитального строительства и увеличение объемно-пространственных характеристик существующих на территории памятника или ансамбля объектов капитального строительства; проведение земляных, строительных, мелиоративных и иных работ, за исключением работ по сохранению объекта культурного наследия или его отдельных элементов, сохранению историко-градостроительной или природной среды объекта культурного наследия;

- на территории объекта культурного наследия разрешается ведение хозяйственной деятельности, не противоречащей требованиям обеспечения сохранности объекта культурного наследия и позволяющей обеспечить функционирование объекта культурного наследия в современных условиях.

Руководитель службы по охране
объектов культурного наследия
Иркутской области



Е.М. Корниенко